



Version web

Ville de Omissy

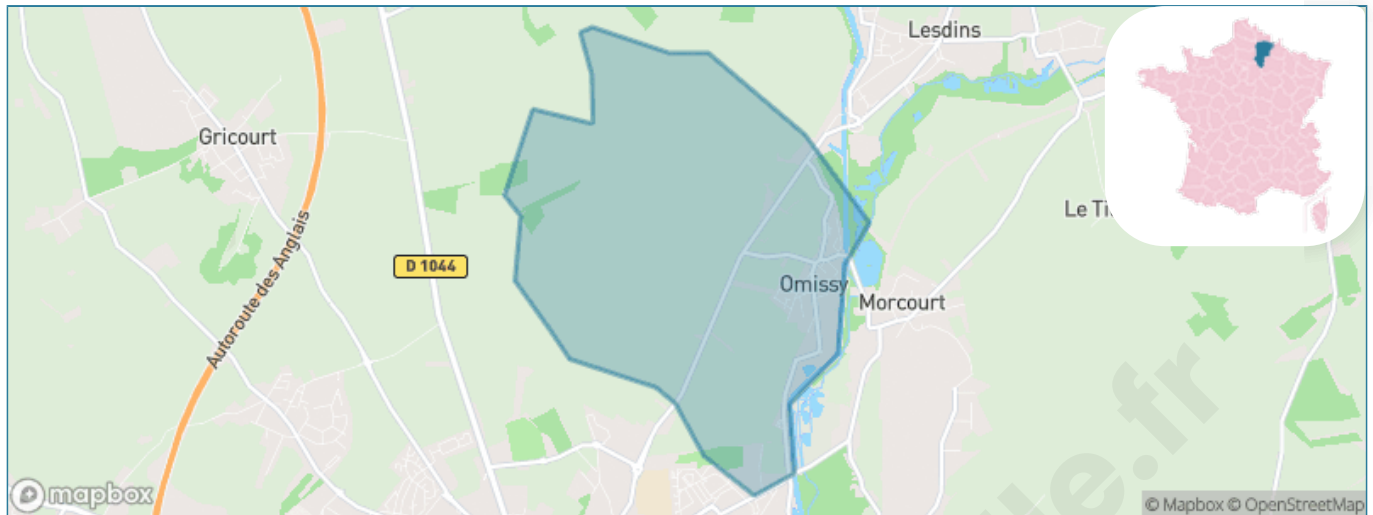
Présenté par

BIEN dans
ma **VILLE** 

Sommaire

Situation géographique	3
Statistiques sur la population	4
Evolution du nombre d'habitants	4
Tranche d'âge	5
0-14 ans	5
15-29 ans	5
30-44 ans	5
45-59 ans	5
60-74 ans	5
75-89 ans	5
90 ans et +	5
Activité professionnelle	5
Agriculteurs	5
Artisans, Commerçants	5
Cadres et sup.	5
Professions intermédiaires	5
Employé	5
Ouvrier	5
Retraité	5
Autres	5
Niveau de diplôme	6
Sans diplôme ou CEP	6
Brevet, BEPC, DNB	6
CAP-BEP ou équivalent	6
BAC ou équivalent	6
BAC+2	6
BAC+3 ou +4	6
BAC+5 ou plus	6
Composition des ménages	6
Couple sans enfant	6
Couple avec enfant(s)	6
Famille monoparentale	6
Colocation / Autre	6
Personnes seules	6
Profil électoraux	7
Premier tour	7
Sécurité	8
Evolution du nombre d'infractions	8
Pour comparer	9
Services à la population	10
Commerce	10
Éducation	10
Villes autour de Omissy	11
Avis sur la ville de Omissy	12
Moyenne par critère	12
Villes autour de Omissy	12
Répartition des avis par note	12
Répartition des avis par note	12

Situation géographique



i Informations clés

- **Région** : Hauts-de-France
- **Département** : Aisne
- **Code postal** : 02100
- **Superficie** : 7 km²



Statistiques sur la population



Nombre d'habitants

660



Age moyen

42 ans



Pop active

48.5%



Taux chômage

5.6%



Pop densité

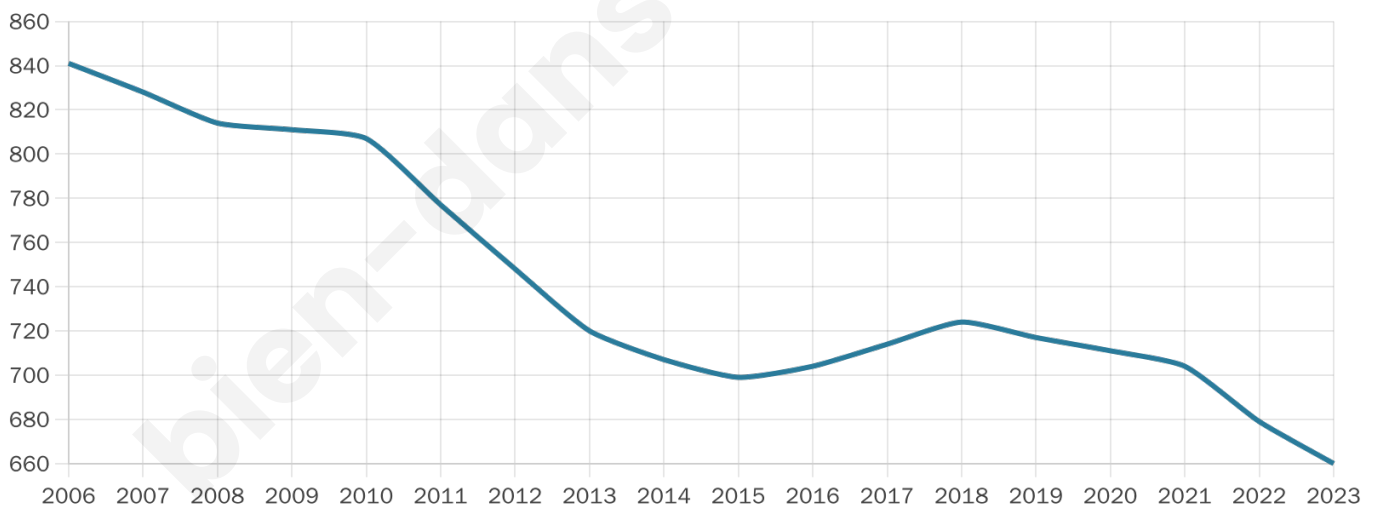
94 h/km²



Revenu moyen

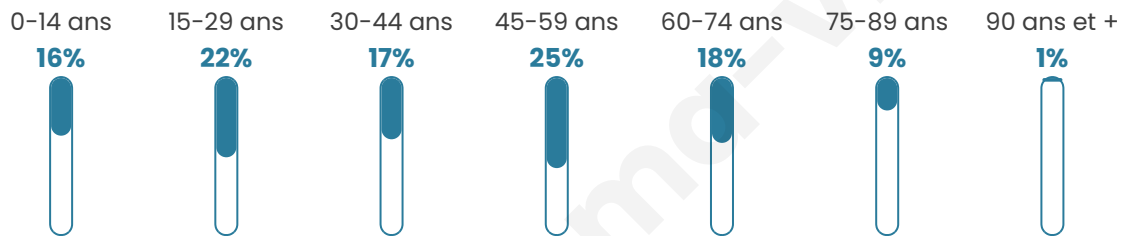
25 100 €/an

Evolution du nombre d'habitants

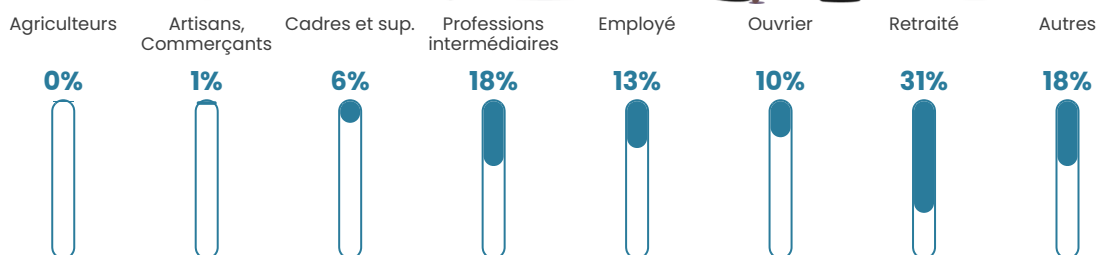


Sources : Institut national de la statistique et des études économiques (insee) selon Les dernières parutions officielles de 2024 portant sur les années 2020, 2021 et 2022.


Tranche d'âge




Activité professionnelle



Niveau de diplôme















Composition des ménages



Profils électoraux

Premier tour

	Marine LE PEN	35.32 %
	Emmanuel MACRON	26.62 %
	Jean-Luc MÉLENCHON	12.94 %
	Valérie PÉCRESSE	7.46 %
	Éric ZEMMOUR	4.98 %
	Yannick JADOT	4.73 %
	Fabien ROUSSEL	2.24 %
	Jean LASSALLE	1.74 %
	Nicolas DUPONT-AIGNAN	1.49 %
	Anne HIDALGO	1.24 %
	Philippe POUTOU	0.75 %
	Nathalie ARTHAUD	0.50 %



498 inscrits

Participation : 81.93%

Votes blancs : 0.98%

Votes nuls : 0.49%

Second tour

	Emmanuel MACRON	47,64 %
	Marine LE PEN	52,36 %

500 inscrits

Participation : 83.8%

Votes blancs : 5.73%

Votes nuls : 3.1%

Sécurité



Agressions physiques / sexuelles

0



Cambriolages

0



Vols / dégradations

0



Stupéfiants

0

Evolution du nombre d'infractions



Pour comparer

(en proportion du nombre d'habitants)



Sources : Bases statistiques communale, départementale et régionale de la délinquance enregistrée par la police et la gendarmerie nationales selon les dernières parutions officielles de 2025 portant sur l'année 2024 ([data.gouv](https://data.gouv.fr)).

Agressions physiques / sexuelles : Violences sexuelles, coups et blessures volontaires intrafamiliaux, coups et blessures volontaires, autres coups, blessures volontaires et vols violents sans arme.

Cambriolages : Cambriolages de logements.

Vols : Vols avec armes, vols d'accessoires sur véhicules, vols dans les véhicules, vols de véhicules, vols sans violence contre des personnes, destructions, dégradations volontaires et escroqueries.

Stupéfiants : Trafic de stupéfiants dont (AFD) et usage de stupéfiants.

Services à la population



Commerce

Hypermarché	X Saint-Quentin 4km
Supermarché	X Saint-Quentin 3km
Superette	X Saint-Quentin 3km
Boulangerie	X Saint-Quentin 3km
Boucherie	X Lesdins 2km
Restaurant	X Morcourt 1km
Garage	1
Station-service	X Saint-Quentin 4km
Banque	X Saint-Quentin 3km
La poste	1
Coiffeur	1
Tabac	X Saint-Quentin 4km
Bars / discothèque	2
Bibliothèque	X Saint-Quentin 4km
Cinéma	X Saint-Quentin 5km
Vétérinaire	X Saint-Quentin 4km



Santé

Pharmacie	X Lesdins 2km
Hôpital	X Saint-Quentin 4km
Laboratoire d'analyses médicales	X Saint-Quentin 3km
Etablissement pour handicapé	X Saint-Quentin 5km
EHPA	X Saint-Quentin 3km
Médecin	X Saint-Quentin 3km
Dentiste	X Saint-Quentin 3km
Chirurgien	X Saint-Quentin 3km
Dermatologue	X Saint-Quentin 3km
Anesthésiste	X Saint-Quentin 3km
Gastro-entérologue	X Saint-Quentin 3km
Gynécologue	X Saint-Quentin 4km
Cancérologue	X Saint-Quentin 3km
Neurologue	X Saint-Quentin 4km
Ophthalmologue	X Saint-Quentin 4km
ORL	X Saint-Quentin 3km
Cardiologue	X Saint-Quentin 4km
Pédiatre	X Saint-Quentin 4km
Pneumologue	X Saint-Quentin 4km
Psychologue	X Saint-Quentin 4km
Radiologue	X Saint-Quentin 3km
Rhumatologue	X Saint-Quentin 3km
Sage-femme	X Saint-Quentin 5km



Éducation

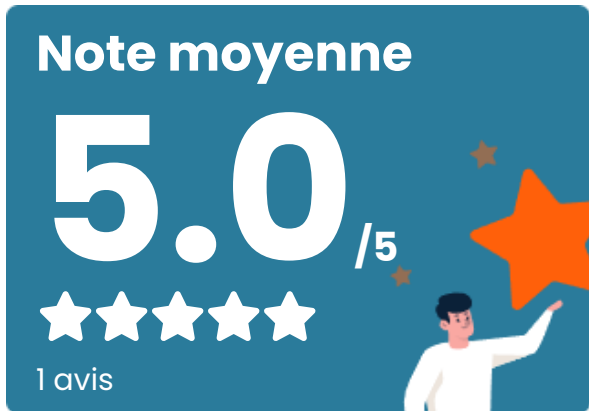
Crèche	X Remaucourt 2km
Ecole maternelle Public	X Saint-Quentin 4km
Ecole maternelle Privé	X Soissons 57km
Ecole primaire Public	1
Ecole primaire Privé	X Saint-Quentin 4km
Collège Public	X Saint-Quentin 3km
Collège Privé	X Saint-Quentin 4km
Lycée Public	X Saint-Quentin 2km
Lycée Privé	X Saint-Quentin 4km

Sources : Base Sirene des entreprises et de leurs établissements selon les dernières parutions officielles de 2025 portant sur l'année 2024 ([data.gouv](#)). Liste, localisation et tarifs des professionnels de santé selon les dernières parutions officielles de 2025 portant sur l'année 2024 ([opendatasoft](#)) et FINISS Extraction du Fichier des établissements selon les dernières parutions officielles de 2025 portant sur l'année 2024 ([data.gouv](#)). Adresse et géolocalisation des établissements d'enseignement du premier et second degrés selon les dernières parutions officielles de 2025 portant sur l'année 2024 ([data.education.gouv](#))

Villes autour de Omissy

Ville	Habitants	Superficie	Pop densité	Pop active	Taux chômage	Revenu moyen	Prix immobilier
Morcourt (1 avis)	544	6 km ²	91 h/km ²	46.9%	4.6%	24 530 €/an	1 317 €/m ²
Lesdins	790	10 km ²	79 h/km ²	43.9%	3.8%	25 460 €/an	1 823 €/m ²
Remaucourt	265	6 km ²	44 h/km ²	49.4%	4.5%	25 460 €/an	865 €/m ²
Rouvroy	506	5 km ²	101 h/km ²	43.5%	3%	27 070 €/an	1 721 €/m ²
Sequehart	219	6 km ²	37 h/km ²	54.8%	3.7%	24 670 €/an	1 004 €/m ²
Essigny-le-Petit	345	4 km ²	86 h/km ²	48.1%	5.8%	21 550 €/an	558 €/m ²
Saint-Quentin (60 avis)	52 813	22 km ²	2 401 h/km ²	41.2%	9.4%	18 400 €/an	1 072 €/m ²
Lehaucourt (1 avis)	822	9 km ²	91 h/km ²	46%	5.2%	19 980 €/an	1 014 €/m ²
Gricourt	1 011	9 km ²	112 h/km ²	49.9%	4.4%	24 170 €/an	1 335 €/m ²
Fayet	724	5 km ²	145 h/km ²	41.6%	2.3%	32 330 €/an	2 050 €/m ²
Homblières (3 avis)	1 412	14 km ²	101 h/km ²	48.6%	5.6%	25 090 €/an	1 405 €/m ²
Fontaine-Uterte	140	5 km ²	28 h/km ²	44.3%	6.4%	23 020 €/an	694 €/m ²
Harly (1 avis)	1 569	3 km ²	523 h/km ²	39.8%	7.2%	21 470 €/an	1 535 €/m ²
Levergies	543	7 km ²	78 h/km ²	51.2%	4.1%	22 780 €/an	755 €/m ²
Bellenglise (1 avis)	378	6 km ²	63 h/km ²	47.9%	8.5%	22 500 €/an	2 622 €/m ²

Avis sur la ville de Omissy



Moyenne par critère



Villes autour de Omissy

Ville	Note globale	Sécurité	Éducation	Sport Loisir	Environnement	Vie pratique
Morcourt (1 avis)	3.8	5.0	4.0	2.0	4.0	4.0
Lesdins	-	-	-	-	-	-
Remaucourt	-	-	-	-	-	-
Rouvroy	-	-	-	-	-	-
Sequehart	-	-	-	-	-	-
Essigny-le-Petit	-	-	-	-	-	-
Saint-Quentin (60 avis)	3.0	3.0	2.9	3.4	2.6	3.0
Lehaucourt (1 avis)	4.0	5.0	5.0	3.0	4.0	3.0
Gricourt	-	-	-	-	-	-
Fayet	-	-	-	-	-	-
Homblières (3 avis)	1.2	1.0	1.3	1.7	0.3	1.7
Fontaine-Uterte	-	-	-	-	-	-
Harly (1 avis)	1.6	2.0	1.0	2.0	3.0	0.0
Levergies	-	-	-	-	-	-
Bellenglise (1 avis)	2.6	5.0	0.0	1.0	5.0	2.0



Vous aimez votre ville ? Notez-la !

Et faites-nous part de vos remarques constructives



Avec

BIEN dans ma **VILLE** 