



Version web

# Ville de Omicourt

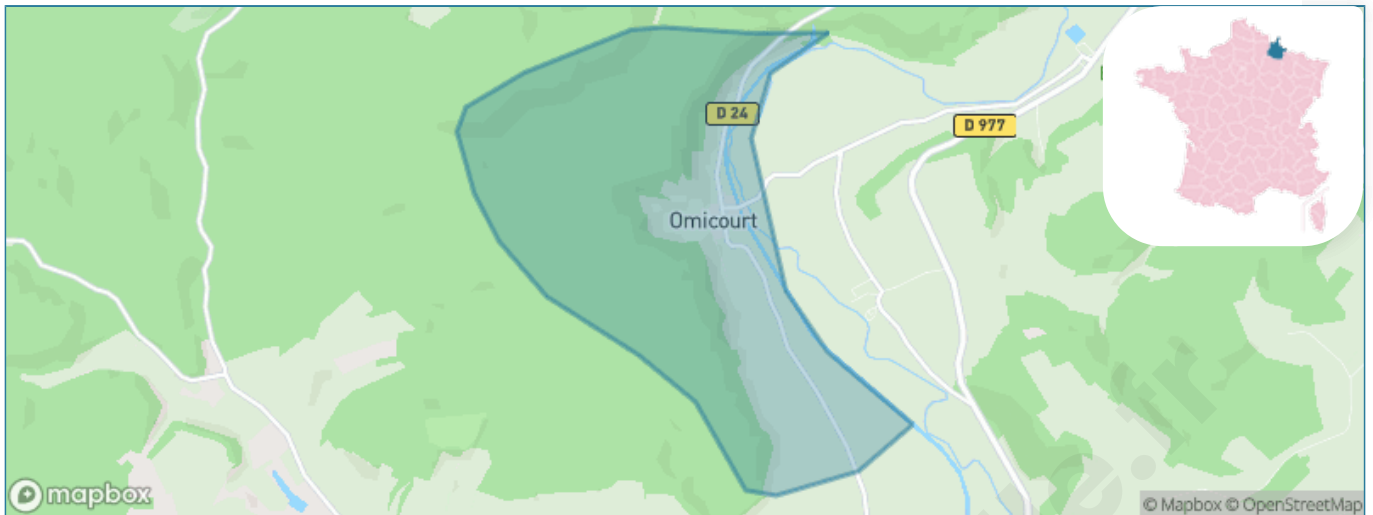
Présenté par



# Sommaire

Situation géographique .....	3
Statistiques sur la population .....	4
Evolution du nombre d'habitants .....	4
Tranche d'âge .....	5
0-14 ans .....	5
15-29 ans .....	5
30-44 ans .....	5
45-59 ans .....	5
60-74 ans .....	5
75-89 ans .....	5
90 ans et + .....	5
Activité professionnelle .....	5
Agriculteurs .....	5
Artisans, Commerçants .....	5
Cadres et sup. ....	5
Professions intermédiaires .....	5
Employé .....	5
Ouvrier .....	5
Retraité .....	5
Autres .....	5
Niveau de diplôme .....	6
Sans diplôme ou CEP .....	6
Brevet, BEPC, DNB .....	6
CAP-BEP ou équivalent .....	6
BAC ou équivalent .....	6
BAC+2 .....	6
BAC+3 ou +4 .....	6
BAC+5 ou plus .....	6
Composition des ménages .....	6
Couple sans enfant .....	6
Couple avec enfant(s) .....	6
Famille monoparentale .....	6
Colocation / Autre .....	6
Personnes seules .....	6
Profils électoraux .....	7
Premier tour .....	7
Sécurité .....	9
Evolution du nombre d'infractions .....	9
Pour comparer .....	10
Services à la population .....	11
Commerce .....	11
Éducation .....	11
Villes autour de Omicourt .....	12

# Situation géographique



## i Informations clés

- **Région** : Grand Est
- **Département** : Ardennes
- **Code postal** : 08450
- **Superficie** : 7 km<sup>2</sup>



# Statistiques sur la population



Nombre d'habitants

**42**



Age moyen

**43 ans**



Pop active

**66.7%**



Taux chômage

**0%**



Pop densité

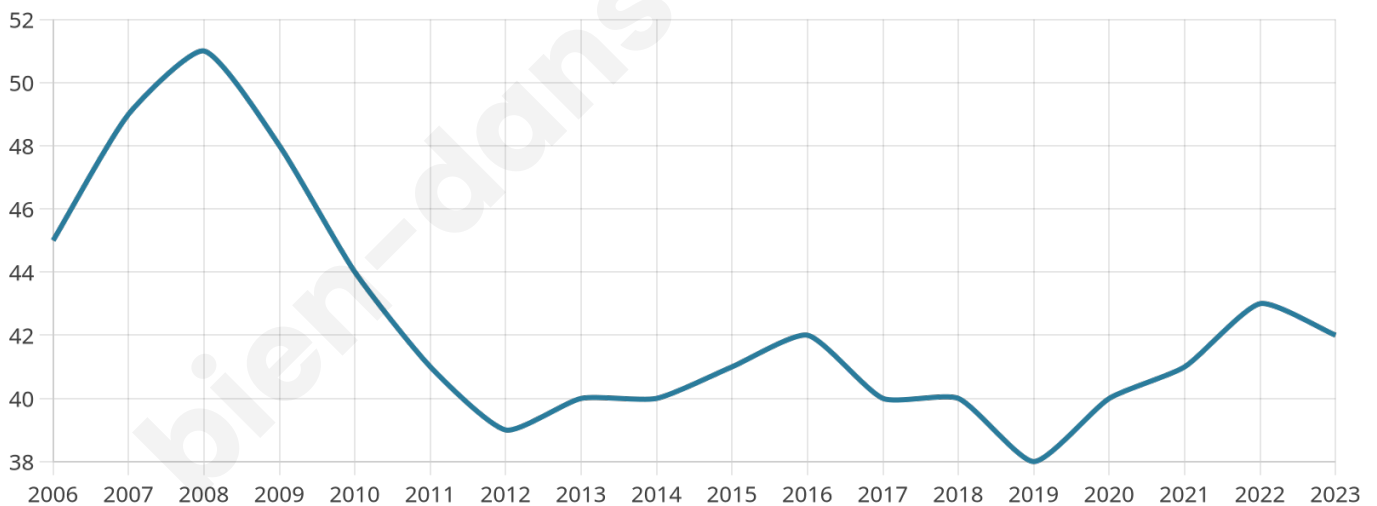
**6 h/km<sup>2</sup>**



Revenu moyen

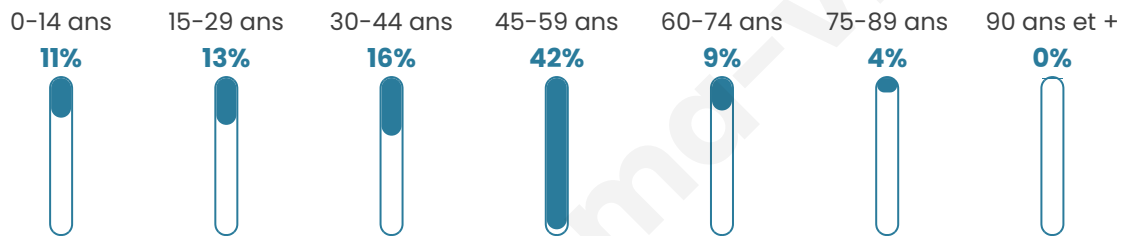
**NC**

## Evolution du nombre d'habitants

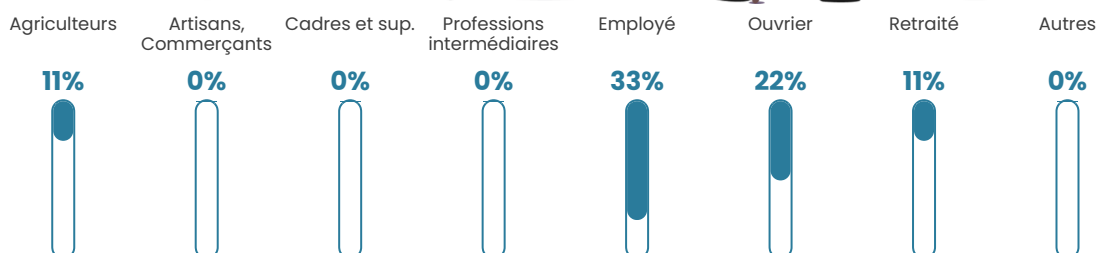


Sources : Institut national de la statistique et des études économiques (insee) selon Les dernières parutions officielles de 2024 portant sur les années 2020, 2021 et 2022.

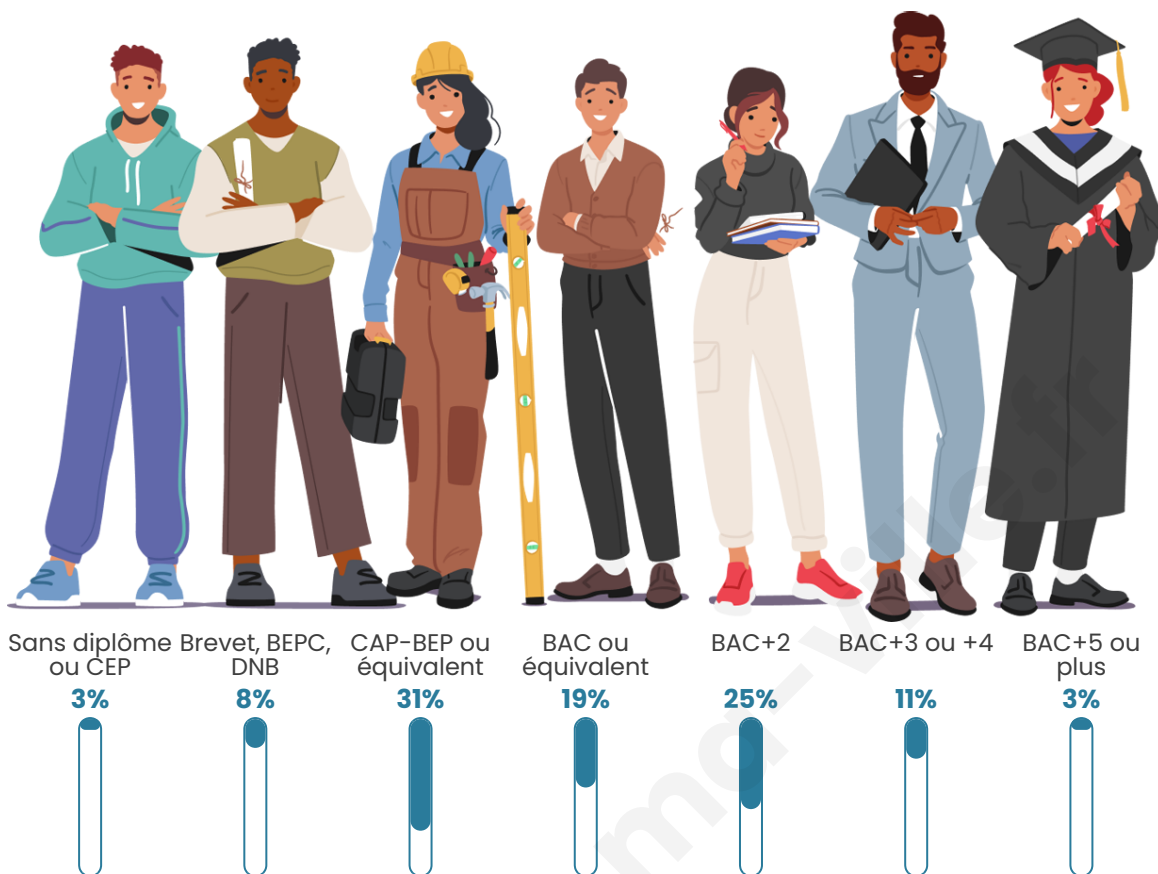
## Tranche d'âge



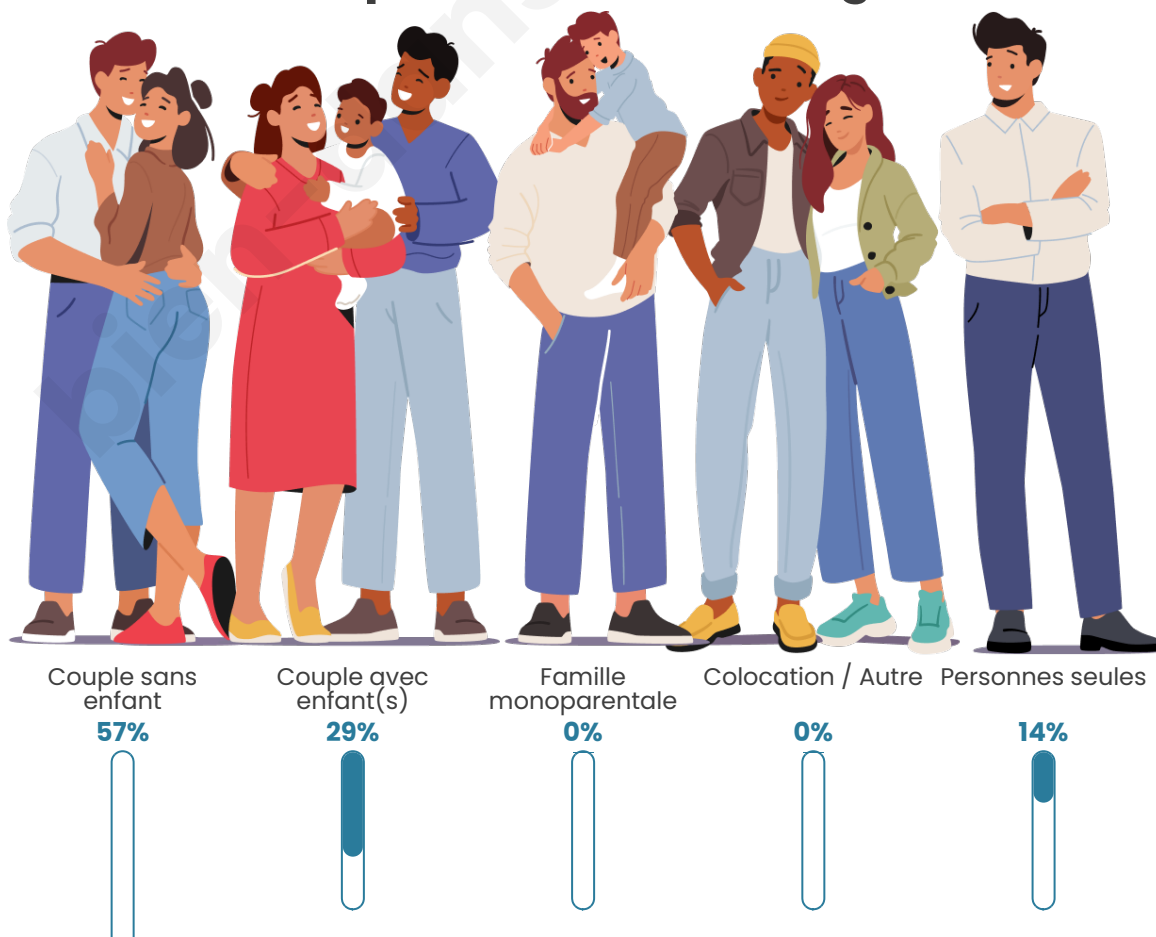
## Activité professionnelle



## Niveau de diplôme















## Composition des ménages





## Profils électoraux

### Premier tour

	Marine LE PEN	52.94 %
	Jean-Luc MÉLENCHON	14.71 %
	Valérie PÉCRESE	11.76 %
	Emmanuel MACRON	8.82 %
	Yannick JADOT	5.88 %
	Jean LASSALLE	2.94 %
	Nicolas DUPONT-AIGNAN	2.94 %
	Nathalie ARTHAUD	0.00 %
	Fabien ROUSSEL	0.00 %
	Éric ZEMMOUR	0.00 %
	Anne HIDALGO	0.00 %
	Philippe POUTOU	0.00 %

**40 inscrits**

Participation : 85%  
Votes blancs : 0.00%  
Votes nuls : 0.00%

## Second tour



Emmanuel  
MACRON

30,3 %



Marine LE PEN

69,7 %

### 40 inscrits

Participation : 92.5%

Votes blancs : 0%

Votes nuls : 10.81%

bien-dans-ma-ville.fr

# Sécurité



Agressions physiques / sexuelles

0



Cambriolages

0



Vols / dégradations

0



Stupéfiants

0

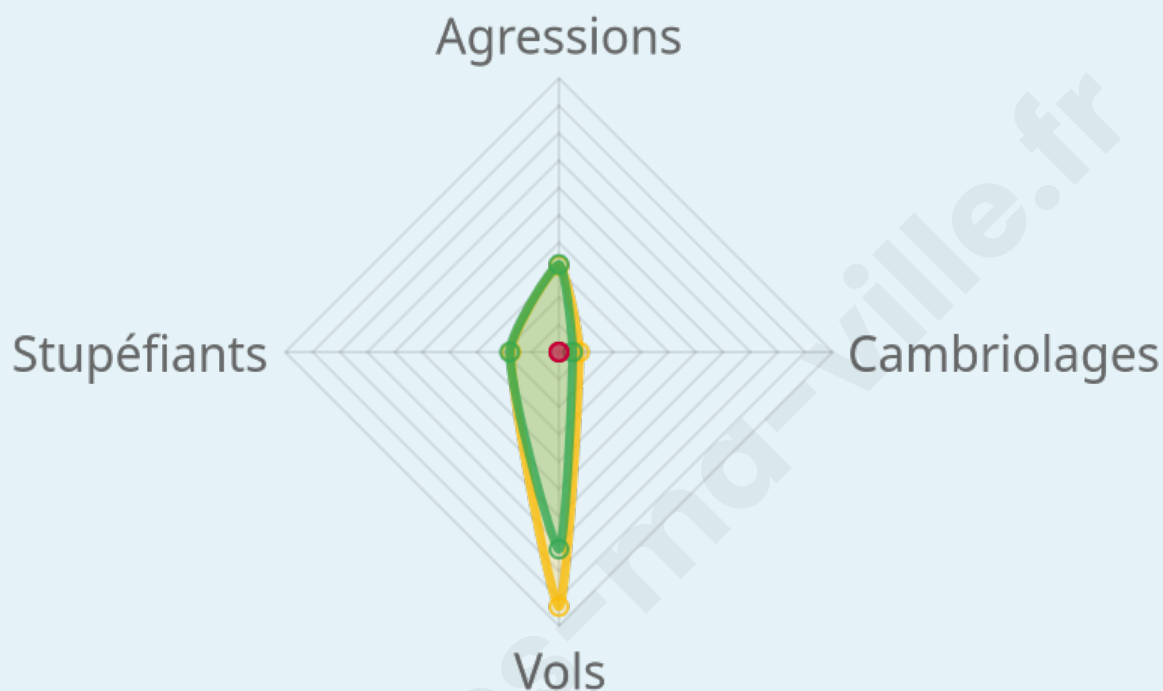
## Evolution du nombre d'infractions



## Pour comparer

(en proportion du nombre d'habitants)

Ville  Département  Région



Sources : Bases statistiques communale, départementale et régionale de la délinquance enregistrée par la police et la gendarmerie nationales selon les dernières parutions officielles de 2025 portant sur l'année 2024 ([data.gouv](https://data.gouv.fr)).

Agressions physiques / sexuelles : Violences sexuelles, coups et blessures volontaires intrafamiliaux, coups et blessures volontaires, autres coups, blessures volontaires et vols violents sans arme.

Cambriolages : Cambriolages de logements.

Vols : Vols avec armes, vols d'accessoires sur véhicules, vols dans les véhicules, vols de véhicules, vols sans violence contre des personnes, destructions, dégradations volontaires et escroqueries.

Stupéfiants : Trafic de stupéfiants dont (AFD) et usage de stupéfiants.

# Services à la population



## Commerce

Hypermarché	X <a href="#">Sedan</a> 10km
Supermarché	X <a href="#">Donchery</a> 8km
Superette	X <a href="#">Cheveuges</a> 5km
Boulangerie	X <a href="#">Vendresse</a> 4km
Boucherie	X <a href="#">Flize</a> 8km
Restaurant	X <a href="#">Bulson</a> 6km
Garage	X <a href="#">Vendresse</a> 4km
Station-service	X <a href="#">Donchery</a> 8km
Banque	X <a href="#">Flize</a> 8km
La poste	X <a href="#">Cheveuges</a> 5km
Coiffeur	X <a href="#">Chémery-Chéhéry</a> 1km
Tabac	X <a href="#">Sedan</a> 11km
Bars / discothèque	X <a href="#">Sapogne-et-Feuchères</a> 4km
Bibliothèque	X <a href="#">Vendresse</a> 4km
Cinéma	X <a href="#">Sedan</a> 11km
Vétérinaire	X <a href="#">Chémery-Chéhéry</a> 4km



## Santé

Pharmacie	X <a href="#">Donchery</a> 7km
Hôpital	X <a href="#">Sedan</a> 11km
Laboratoire d'analyses médicales	X <a href="#">Balan</a> 10km
Etablissement pour handicapé	X <a href="#">Flize</a> 8km
EHPA	X <a href="#">Donchery</a> 8km
Médecin	X <a href="#">Donchery</a> 7km
Dentiste	X <a href="#">Donchery</a> 7km
Chirurgien	X <a href="#">Sedan</a> 11km
Dermatologue	X <a href="#">Sedan</a> 10km
Anesthésiste	X <a href="#">Bazeilles</a> 12km
Gastro-entérologue	X <a href="#">Sedan</a> 11km
Gynécologue	X <a href="#">Bazeilles</a> 12km
Cancérologue	X <a href="#">Reims</a> 73km
Neurologue	X <a href="#">Charleville-Mézières</a> 14km
Ophtalmologue	X <a href="#">Bazeilles</a> 12km
ORL	X <a href="#">Sedan</a> 11km
Cardiologue	X <a href="#">Sedan</a> 11km
Pédiatre	X <a href="#">Sedan</a> 11km
Pneumologue	X <a href="#">Charleville-Mézières</a> 15km
Psychologue	X <a href="#">Sedan</a> 11km
Radiologue	X <a href="#">Sedan</a> 11km
Rhumatologue	X <a href="#">Sedan</a> 10km
Sage-femme	X <a href="#">Sedan</a> 10km



## Éducation

Crèche	X <a href="#">Dom-le-Mesnil</a> 7km
Ecole maternelle Public	X <a href="#">Sedan</a> 10km
Ecole maternelle Privé	X <a href="#">Charleville-Mézières</a> 18km
Ecole primaire Public	X <a href="#">Hannogne-Saint-Martin</a> 4km
Ecole primaire Privé	X <a href="#">Sedan</a> 11km
Collège Public	X <a href="#">Nouvion-sur-Meuse</a> 8km
Collège Privé	X <a href="#">Sedan</a> 10km
Lycée Public	X <a href="#">Sedan</a> 10km
Lycée Privé	X <a href="#">Sedan</a> 10km

Sources : Base Sirene des entreprises et de leurs établissements selon les dernières parutions officielles de 2025 portant sur l'année 2024 ([data.gouv](#)). Liste, localisation et tarifs des professionnels de santé selon les dernières parutions officielles de 2025 portant sur l'année 2024 ([opendatasoft](#)) et FINISS Extraction du Fichier des établissements selon les dernières parutions officielles de 2025 portant sur l'année 2024 ([data.gouv](#)). Adresse et géolocalisation des établissements d'enseignement du premier et second degrés selon les dernières parutions officielles de 2025 portant sur l'année 2024 ([data.education.gouv](#))

## Villes autour de Omicourt

Ville	Habitants	Superficie	Pop densité	Pop active	Taux chômage	Revenu moyen	Prix immobilier
Saint-Aignan	152	7 km <sup>2</sup>	22 h/km <sup>2</sup>	45.4%	2%	23 280 €/an	971 €/m <sup>2</sup>
Sapogne-et-Feuchères (1 avis)	514	10 km <sup>2</sup>	51 h/km <sup>2</sup>	48.8%	2.5%	23 130 €/an	1 275 €/m <sup>2</sup>
Hannogne-Saint-Martin	445	4 km <sup>2</sup>	111 h/km <sup>2</sup>	50.6%	2.7%	23 510 €/an	1 226 €/m <sup>2</sup>
Chémery-Chéhéry	514	27 km <sup>2</sup>	19 h/km <sup>2</sup>	50%	5.1%	21 920 €/an	NC
Cheveuges	468	8 km <sup>2</sup>	59 h/km <sup>2</sup>	47.9%	3.8%	24 350 €/an	1 104 €/m <sup>2</sup>
Vendresse	486	43 km <sup>2</sup>	11 h/km <sup>2</sup>	46.7%	3.9%	20 310 €/an	NC
Villers-sur-Bar	234	5 km <sup>2</sup>	47 h/km <sup>2</sup>	51.7%	3.8%	25 090 €/an	494 €/m <sup>2</sup>
Bulson	140	6 km <sup>2</sup>	23 h/km <sup>2</sup>	45.7%	0.7%	23 670 €/an	NC
Dom-le-Mesnil	1 048	8 km <sup>2</sup>	131 h/km <sup>2</sup>	47.6%	7.3%	22 400 €/an	1 507 €/m <sup>2</sup>
La Neuville-à-Maire	116	7 km <sup>2</sup>	17 h/km <sup>2</sup>	41.4%	2.6%	22 210 €/an	NC
Maisoncelle-et-Villers	69	11 km <sup>2</sup>	6 h/km <sup>2</sup>	55.1%	1.4%	NC	NC
Villers-le-Tilleul (1 avis)	240	8 km <sup>2</sup>	30 h/km <sup>2</sup>	45.4%	3.8%	22 810 €/an	NC
Artaise-le-Vivier	64	8 km <sup>2</sup>	8 h/km <sup>2</sup>	54.7%	4.7%	NC	NC
Vrigne-Meuse	331	4 km <sup>2</sup>	83 h/km <sup>2</sup>	55.9%	4.5%	24 050 €/an	1 144 €/m <sup>2</sup>
Nouvion-sur-Meuse (1 avis)	2 249	9 km <sup>2</sup>	250 h/km <sup>2</sup>	45.4%	6.6%	20 710 €/an	1 379 €/m <sup>2</sup>

bien-dans-ma-ville.fr



# **Vous aimez votre ville ? Notez-la !**

Et faites-nous part de vos remarques constructives



Avec

**BIEN** dans ma **VILLE** 