



Version web

# Ville de Olmo

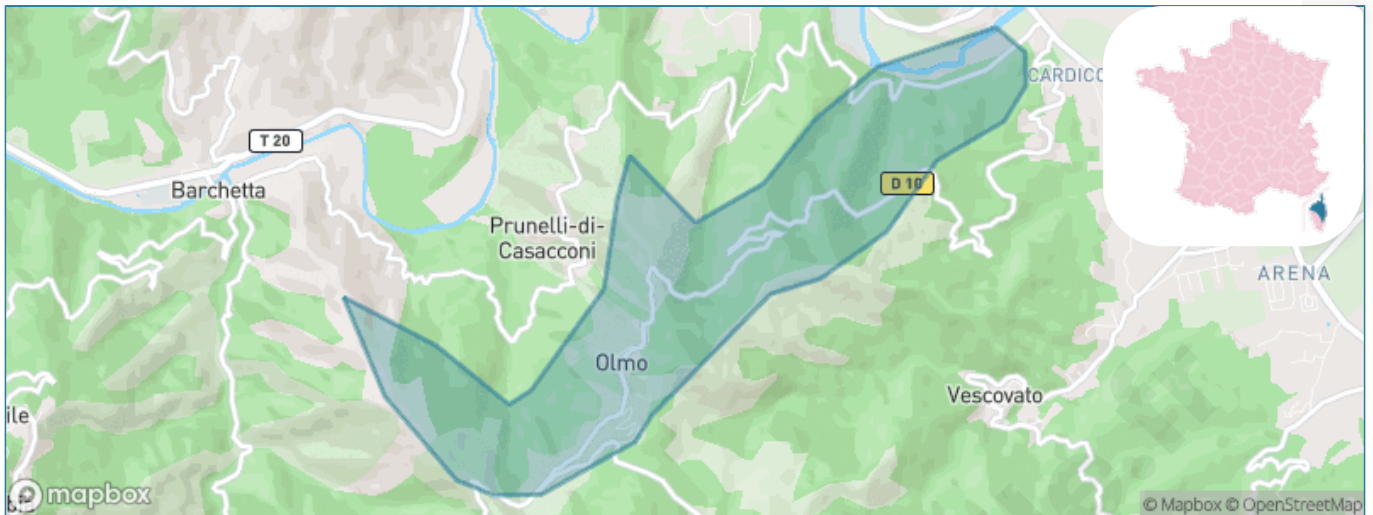
Présenté par

**BIEN** dans  
ma **VILLE** 

# Sommaire

Situation géographique .....	3
Statistiques sur la population .....	4
Evolution du nombre d'habitants .....	4
Tranche d'âge .....	5
0-14 ans .....	5
15-29 ans .....	5
30-44 ans .....	5
45-59 ans .....	5
60-74 ans .....	5
75-89 ans .....	5
90 ans et + .....	5
Activité professionnelle .....	5
Agriculteurs .....	5
Artisans, Commerçants .....	5
Cadres et sup. ....	5
Professions intermédiaires .....	5
Employé .....	5
Ouvrier .....	5
Retraité .....	5
Autres .....	5
Niveau de diplôme .....	6
Sans diplôme ou CEP .....	6
Brevet, BEPC, DNB .....	6
CAP-BEP ou équivalent .....	6
BAC ou équivalent .....	6
BAC+2 .....	6
BAC+3 ou +4 .....	6
BAC+5 ou plus .....	6
Composition des ménages .....	6
Couple sans enfant .....	6
Couple avec enfant(s) .....	6
Famille monoparentale .....	6
Colocation / Autre .....	6
Personnes seules .....	6
Profils électoraux .....	7
Premier tour .....	7
Sécurité .....	8
Evolution du nombre d'infractions .....	8
Pour comparer .....	9
Services à la population .....	10
Commerce .....	10
Éducation .....	10
Villes autour de Olmo .....	11

# Situation géographique



## i Informations clés

- **Région :** Corse
- **Département :** Haute-corse
- **Code postal :** 20290
- **Superficie :** 4 km<sup>2</sup>



# Statistiques sur la population



Nombre d'habitants

**138**



Age moyen

**46 ans**



Pop active

**42.8%**



Taux chômage

**3.5%**



Pop densité

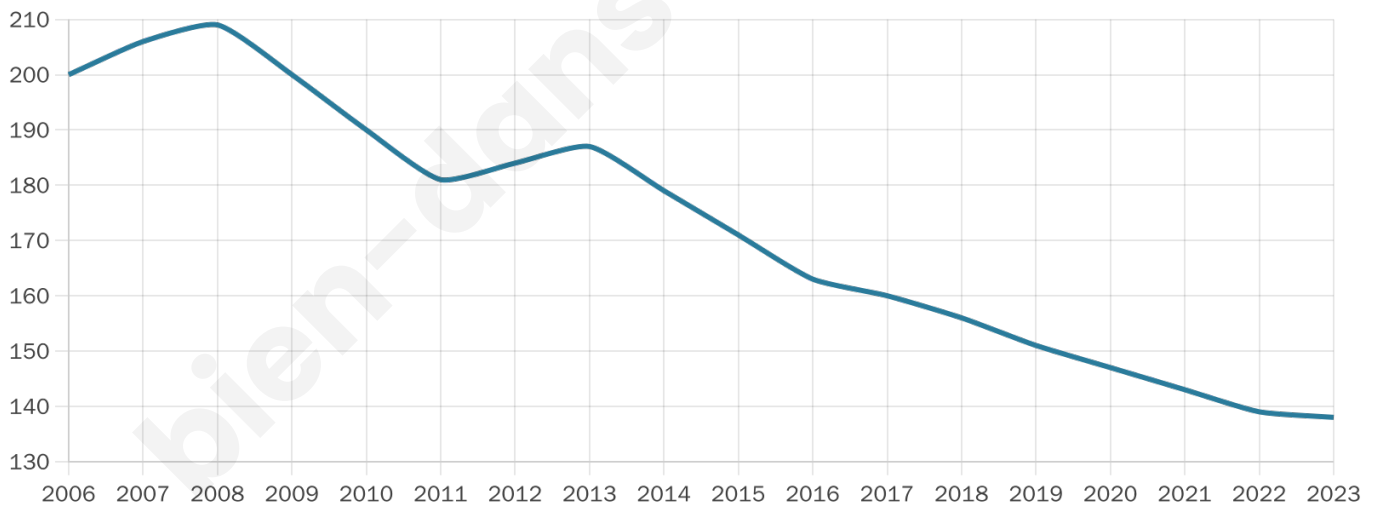
**35 h/km<sup>2</sup>**



Revenu moyen

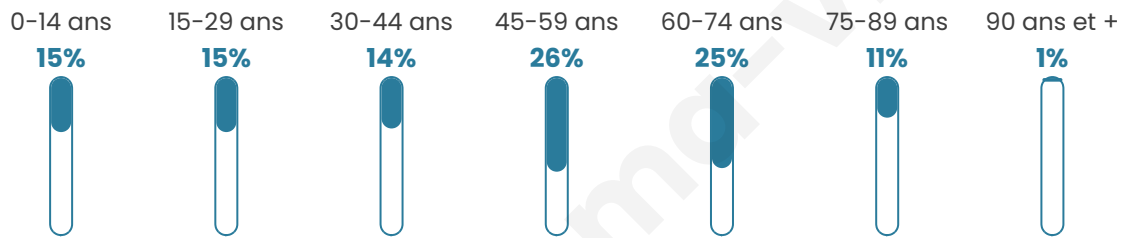
**NC**

## Evolution du nombre d'habitants

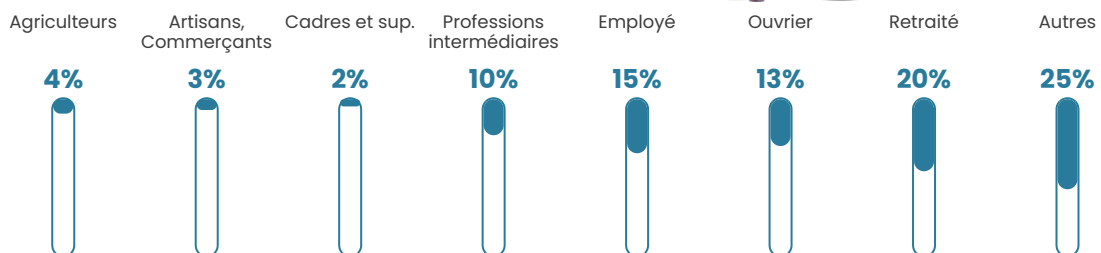


Sources : Institut national de la statistique et des études économiques (insee) selon Les dernières parutions officielles de 2024 portant sur les années 2020, 2021 et 2022.

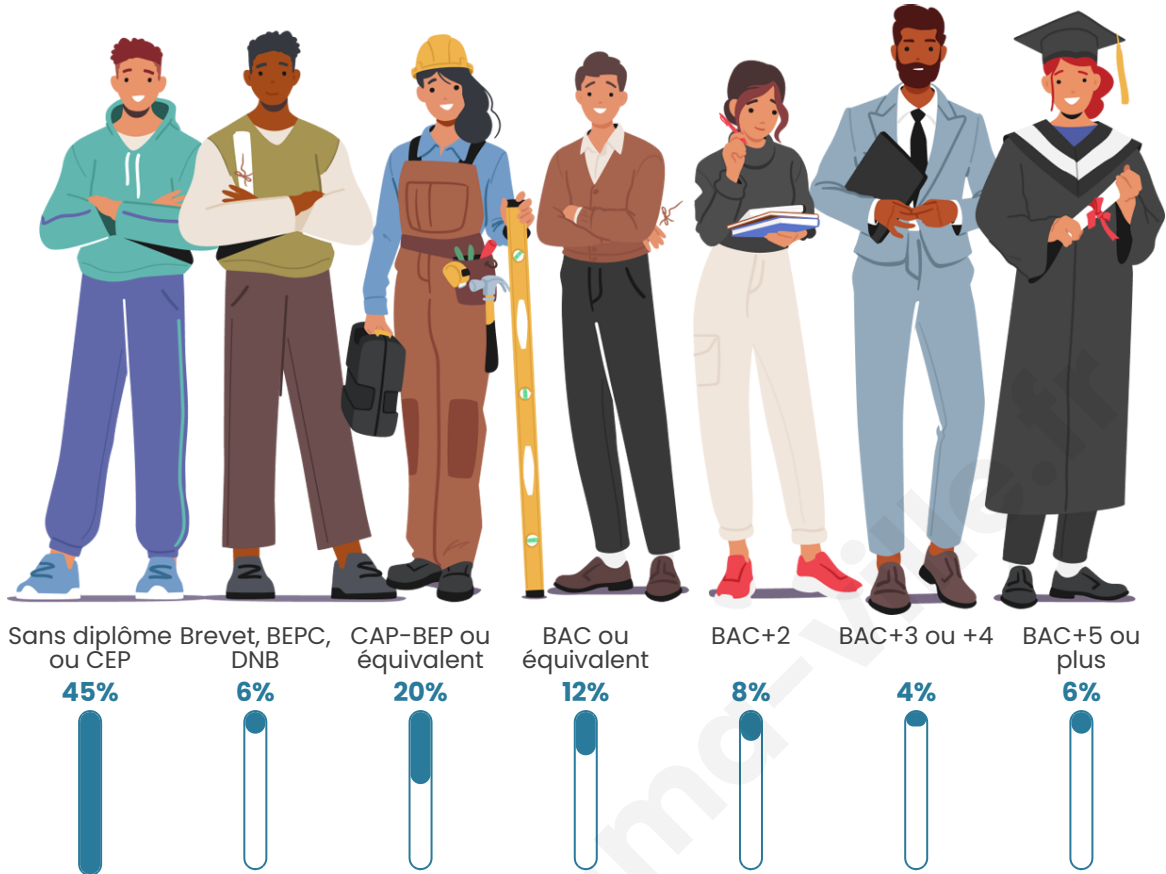
## Tranche d'âge




## Activité professionnelle



## Niveau de diplôme















## Composition des ménages



# Profils électoraux

## Premier tour

	Jean LASSALLE	27.36 %
	Jean-Luc MÉLENCHON	17.92 %
	Emmanuel MACRON	15.09 %
	Marine LE PEN	15.09 %
	Éric ZEMMOUR	11.32 %
	Valérie PÉCRESSE	7.55 %
	Fabien ROUSSEL	2.83 %
	Philippe POUTOU	1.89 %
	Yannick JADOT	0.94 %
	Nathalie ARTHAUD	0.00 %
	Anne HIDALGO	0.00 %
	Nicolas DUPONT-AIGNAN	0.00 %



### 195 inscrits

Participation : 57.95%

Votes blancs : 4.42%

Votes nuls : 1.77%

## Second tour

	Emmanuel MACRON	41,38 %
	Marine LE PEN	58,62 %

### 195 inscrits

Participation : 54.87%

Votes blancs : 8.41%

Votes nuls : 10.28%

# Sécurité



Agressions physiques / sexuelles

0



Cambriolages

0



Vols / dégradations

0



Stupéfiants

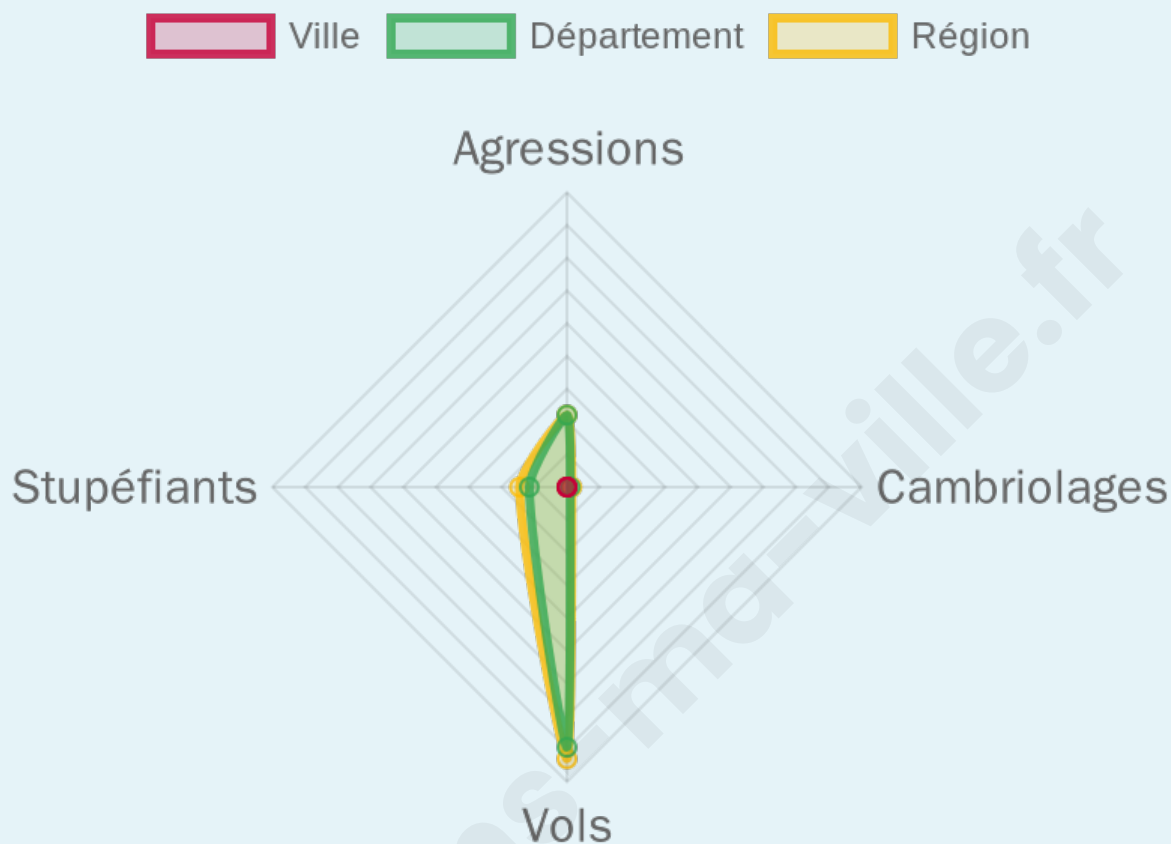
0

## Evolution du nombre d'infractions



## Pour comparer

(en proportion du nombre d'habitants)



Sources : Bases statistiques communale, départementale et régionale de la délinquance enregistrée par la police et la gendarmerie nationales selon les dernières parutions officielles de 2025 portant sur l'année 2024 ([data.gouv](https://data.gouv.fr)).

Agressions physiques / sexuelles : Violences sexuelles, coups et blessures volontaires intrafamiliaux, coups et blessures volontaires, autres coups, blessures volontaires et vols violents sans arme.

Cambriolages : Cambriolages de logements.

Vols : Vols avec armes, vols d'accessoires sur véhicules, vols dans les véhicules, vols de véhicules, vols sans violence contre des personnes, destructions, dégradations volontaires et escroqueries.

Stupéfiants : Trafic de stupéfiants dont (AFD) et usage de stupéfiants.

# Services à la population



## Commerce

Hypermarché	X <a href="#">Furiani</a> 18km
Supermarché	X <a href="#">Vescovato</a> 5km
Superette	X <a href="#">Loreto-di-Casinca</a> 2km
Boulangerie	X <a href="#">Lucciana</a> 4km
Boucherie	X <a href="#">Vescovato</a> 3km
Restaurant	X <a href="#">Prunelli-di-Casacconi</a> 1km
Garage	X <a href="#">Vescovato</a> 3km
Station-service	X <a href="#">Vescovato</a> 3km
Banque	X <a href="#">Borgo</a> 6km
La poste	X <a href="#">Vescovato</a> 4km
Coiffeur	X <a href="#">Vescovato</a> 3km
Tabac	X <a href="#">Penta-di-Casinca</a> 11km
Bars / discothèque	<b>2</b>
Bibliothèque	X <a href="#">Biguglia</a> 14km
Cinéma	X <a href="#">Furiani</a> 18km
Vétérinaire	X <a href="#">Venzolasca</a> 5km



## Santé

Pharmacie	X <a href="#">Lucciana</a> 4km
Hôpital	X <a href="#">Bastia</a> 19km
Laboratoire d'analyses médicales	X <a href="#">Penta-di-Casinca</a> 5km
Etablissement pour handicapé	X <a href="#">Borgo</a> 11km
EHPA	X <a href="#">Borgo</a> 10km
Médecin	X <a href="#">Vescovato</a> 4km
Dentiste	X <a href="#">Lucciana</a> 7km
Chirurgien	X <a href="#">Furiani</a> 16km
Dermatologue	X <a href="#">Penta-di-Casinca</a> 9km
Anesthésiste	X <a href="#">Furiani</a> 17km
Gastro-entérologue	X <a href="#">Bastia</a> 21km
Gynécologue	X <a href="#">Lucciana</a> 9km
Cancérologue	X <a href="#">Bastia</a> 22km
Neurologue	X <a href="#">Furiani</a> 17km
Ophthalmologue	X <a href="#">Vescovato</a> 5km
ORL	X <a href="#">Vescovato</a> 5km
Cardiologue	X <a href="#">Biguglia</a> 14km
Pédiatre	X <a href="#">Borgo</a> 8km
Pneumologue	X <a href="#">Vescovato</a> 4km
Psychologue	X <a href="#">Borgo</a> 10km
Radiologue	X <a href="#">Borgo</a> 11km
Rhumatologue	X <a href="#">Ajaccio</a> 82km
Sage-femme	X <a href="#">Vescovato</a> 5km



## Éducation

Crèche	X <a href="#">Vescovato</a> 3km
Ecole maternelle Public	X <a href="#">Vescovato</a> 5km
Ecole maternelle Privé	X 0km
Ecole primaire Public	X <a href="#">Vescovato</a> 3km
Ecole primaire Privé	X <a href="#">Biguglia</a> 14km
Collège Public	X <a href="#">Lucciana</a> 7km
Collège Privé	X <a href="#">Bastia</a> 23km
Lycée Public	X <a href="#">Borgo</a> 11km
Lycée Privé	X <a href="#">Bastia</a> 23km

Sources : Base Sirene des entreprises et de leurs établissements selon les dernières parutions officielles de 2025 portant sur l'année 2024 ([data.gouv](#)). Liste, localisation et tarifs des professionnels de santé selon les dernières parutions officielles de 2025 portant sur l'année 2024 ([opendatasoft](#)) et FINISS Extraction du Fichier des établissements selon les dernières parutions officielles de 2025 portant sur l'année 2024 ([data.gouv](#)). Adresse et géolocalisation des établissements d'enseignement du premier et second degrés selon les dernières parutions officielles de 2025 portant sur l'année 2024 ([data.education.gouv](#))

## Villes autour de Olmo

Ville	Habitants	Superficie	Pop densité	Pop active	Taux chômage	Revenu moyen	Prix immobilier
Prunelli-di-Casacconi	151	6 km <sup>2</sup>	25 h/km <sup>2</sup>	52.3%	8.6%	20 140 €/an	1 461 €/m <sup>2</sup>
Vescovato (2 avis)	3 406	17 km <sup>2</sup>	200 h/km <sup>2</sup>	41.9%	3.5%	20 200 €/an	2 428 €/m <sup>2</sup>
Loreto-di-Casinca	188	8 km <sup>2</sup>	24 h/km <sup>2</sup>	40.4%	5.9%	15 600 €/an	1 904 €/m <sup>2</sup>
Monte	650	14 km <sup>2</sup>	46 h/km <sup>2</sup>	42.6%	4.2%	19 490 €/an	1 260 €/m <sup>2</sup>
Venzolasca	1 874	16 km <sup>2</sup>	117 h/km <sup>2</sup>	41.6%	3.4%	20 280 €/an	2 019 €/m <sup>2</sup>
Campile	181	9 km <sup>2</sup>	20 h/km <sup>2</sup>	32%	2.8%	19 110 €/an	1 559 €/m <sup>2</sup>
Sorbo-Ocagnano (1 avis)	904	10 km <sup>2</sup>	90 h/km <sup>2</sup>	48.6%	3.7%	21 480 €/an	1 885 €/m <sup>2</sup>
Silvareccio	99	4 km <sup>2</sup>	25 h/km <sup>2</sup>	44.4%	7.1%	22 310 €/an	583 €/m <sup>2</sup>
Penta-Acquatella	41	3 km <sup>2</sup>	14 h/km <sup>2</sup>	41.5%	4.9%	NC	1 417 €/m <sup>2</sup>
Vignale	222	10 km <sup>2</sup>	22 h/km <sup>2</sup>	40.5%	4.1%	21 630 €/an	1 096 €/m <sup>2</sup>
Porri	44	4 km <sup>2</sup>	11 h/km <sup>2</sup>	50%	0%	NC	NC
Penta-di-Casinca	3 671	18 km <sup>2</sup>	204 h/km <sup>2</sup>	39.6%	6.3%	20 440 €/an	2 127 €/m <sup>2</sup>
Piano	17	3 km <sup>2</sup>	6 h/km <sup>2</sup>	41.2%	0%	NC	NC
Scolca	92	6 km <sup>2</sup>	15 h/km <sup>2</sup>	35.9%	6.5%	NC	NC
Crocicchia	81	4 km <sup>2</sup>	20 h/km <sup>2</sup>	35.8%	2.5%	NC	NC

bien-dans-ma-ville.fr



# Vous aimez votre ville ? Notez-la !

Et faites-nous part de vos remarques constructives



Avec

**BIEN** dans ma **VILLE** 