



Version web

Ville de Ognéville

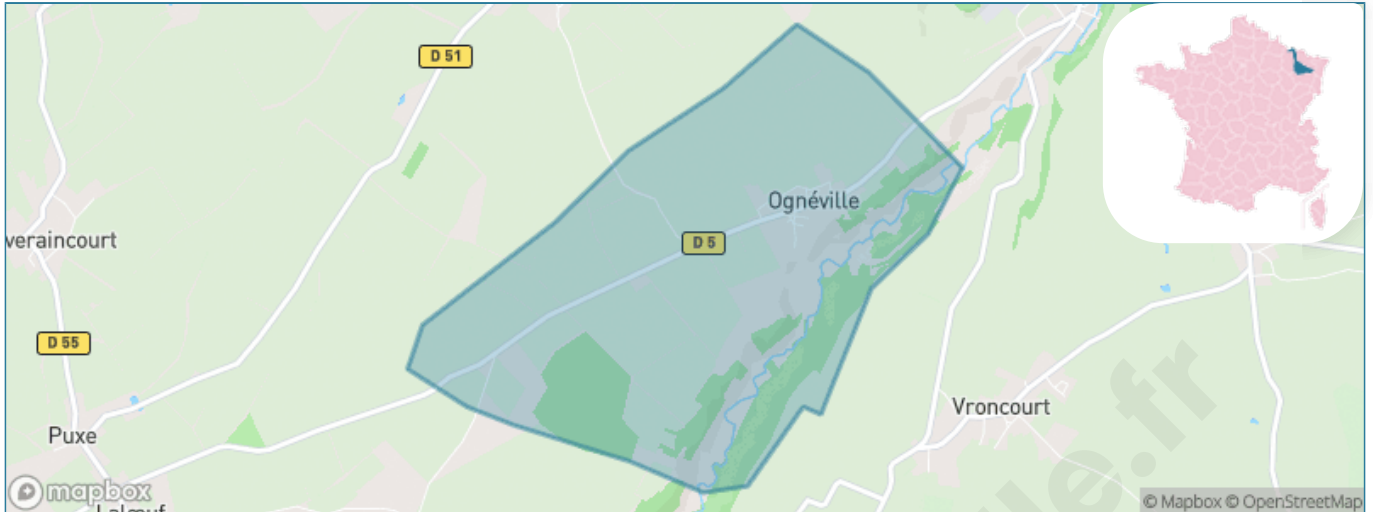
Présenté par

BIEN dans
ma **VILLE** 

Sommaire

Situation géographique	3
Statistiques sur la population	4
Evolution du nombre d'habitants	4
Tranche d'âge	5
0-14 ans	5
15-29 ans	5
30-44 ans	5
45-59 ans	5
60-74 ans	5
75-89 ans	5
90 ans et +	5
Activité professionnelle	5
Agriculteurs	5
Artisans, Commerçants	5
Cadres et sup.	5
Professions intermédiaires	5
Employé	5
Ouvrier	5
Retraité	5
Autres	5
Niveau de diplôme	6
Sans diplôme ou CEP	6
Brevet, BEPC, DNB	6
CAP-BEP ou équivalent	6
BAC ou équivalent	6
BAC+2	6
BAC+3 ou +4	6
BAC+5 ou plus	6
Composition des ménages	6
Couple sans enfant	6
Couple avec enfant(s)	6
Famille monoparentale	6
Colocation / Autre	6
Personnes seules	6
Profils électoraux	7
Premier tour	7
Sécurité	8
Evolution du nombre d'infractions	8
Pour comparer	9
Services à la population	10
Commerce	10
Éducation	10
Villes autour de Ognéville	11

Situation géographique



i Informations clés

- **Région :** Grand Est
- **Département :** Meurthe-et-Moselle
- **Code postal :** 54330
- **Superficie :** 4 km²



Statistiques sur la population



Nombre d'habitants

87



Age moyen

46 ans



Pop active

49.4%



Taux chômage

3.7%



Pop densité

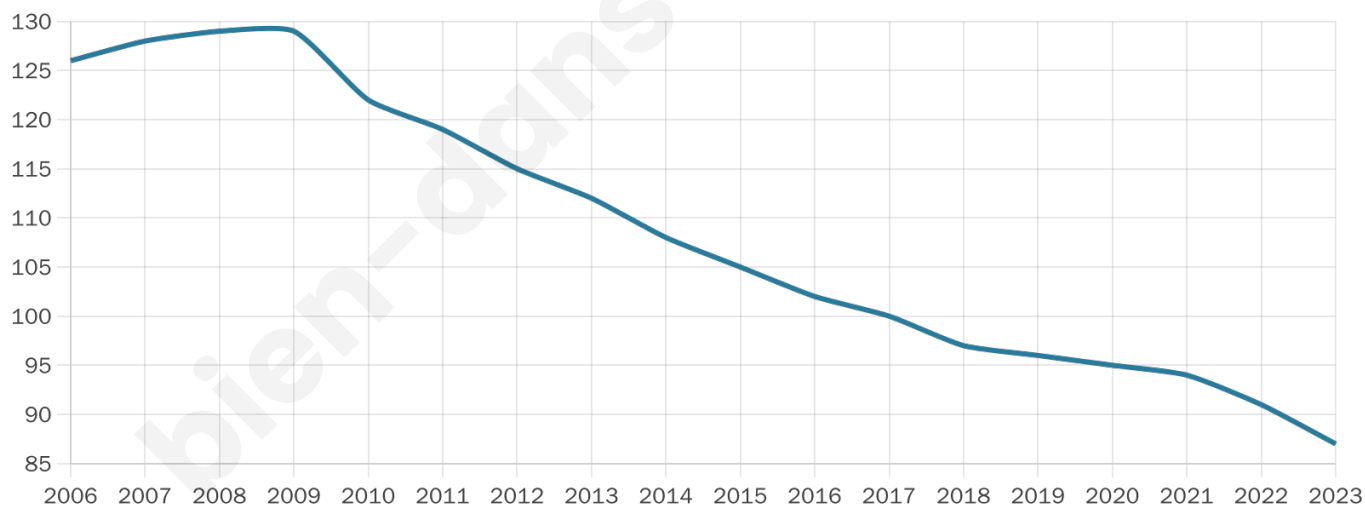
22 h/km²



Revenu moyen

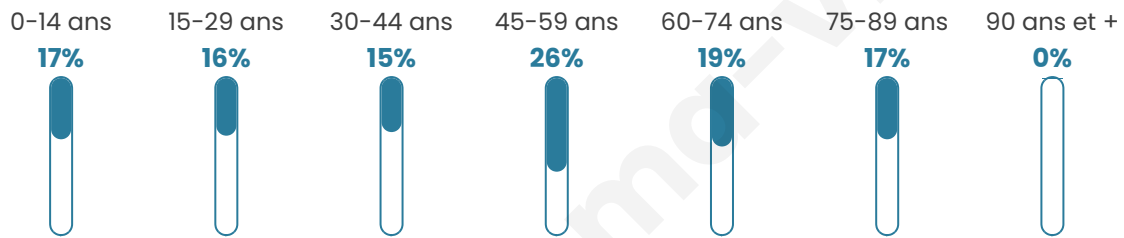
NC

Evolution du nombre d'habitants

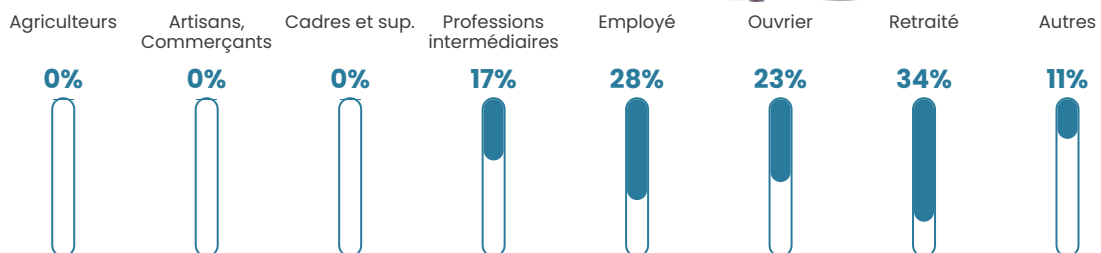


Sources : Institut national de la statistique et des études économiques (insee) selon Les dernières parutions officielles de 2024 portant sur les années 2020, 2021 et 2022.


Tranche d'âge




Activité professionnelle



Niveau de diplôme















Composition des ménages



Profils électoraux

Premier tour

	Emmanuel MACRON	44.44 %
	Marine LE PEN	20.63 %
	Yannick JADOT	7.94 %
	Éric ZEMMOUR	6.35 %
	Jean-Luc MÉLENCHON	6.35 %
	Jean LASSALLE	4.76 %
	Nicolas DUPONT- AIGNAN	3.17 %
	Nathalie ARTHAUD	1.59 %
	Anne HIDALGO	1.59 %
	Valérie PÉCRESSÉ	1.59 %
	Philippe POUTOU	1.59 %
	Fabien ROUSSEL	0.00 %



86 inscrits

Participation : 75.58%

Votes blancs : 3.08%

Votes nuls : 0.00%

Second tour

	Emmanuel MACRON	60 %
	Marine LE PEN	40 %

86 inscrits

Participation : 77.91%

Votes blancs : 5.97%

Votes nuls : 4.48%

Sécurité



Agressions physiques / sexuelles

0



Cambriolages

0



Vols / dégradations

0



Stupéfiants

0

Evolution du nombre d'infractions



Pour comparer

(en proportion du nombre d'habitants)



Sources : Bases statistiques communale, départementale et régionale de la délinquance enregistrée par la police et la gendarmerie nationales selon les dernières parutions officielles de 2025 portant sur l'année 2024 ([data.gouv](https://data.gouv.fr)).

Agressions physiques / sexuelles : Violences sexuelles, coups et blessures volontaires intrafamiliaux, coups et blessures volontaires, autres coups, blessures volontaires et vols violents sans arme.

Cambriolages : Cambriolages de logements.

Vols : Vols avec armes, vols d'accessoires sur véhicules, vols dans les véhicules, vols de véhicules, vols sans violence contre des personnes, destructions, dégradations volontaires et escroqueries.

Stupéfiants : Trafic de stupéfiants dont (AFD) et usage de stupéfiants.

Services à la population



Commerce

Hypermarché	X <u>Neuves-Maisons</u> 15km
Supermarché	X <u>Vézelise</u> 2km
Superette	X <u>Tantonville</u> 6km
Boulangerie	X <u>Vézelise</u> 2km
Boucherie	X <u>Laloeuf</u> 4km
Restaurant	X <u>Vézelise</u> 2km
Garage	X <u>Vézelise</u> 2km
Station-service	X <u>Vézelise</u> 1km
Banque	X <u>Vézelise</u> 2km
La poste	X <u>Vézelise</u> 2km
Coiffeur	X <u>Vézelise</u> 2km
Tabac	X <u>Vézelise</u> 2km
Bars / discothèque	X <u>Haroué</u> 8km
Bibliothèque	X <u>Tantonville</u> 6km
Cinéma	X <u>Ludres</u> 17km
Vétérinaire	X <u>Vitrey</u> 2km



Santé

Pharmacie	X <u>Vézelise</u> 2km
Hôpital	X <u>Vandoeuvre-lès-Nancy</u> 20km
Laboratoire d'analyses médicales	X <u>Vézelise</u> 2km
Etablissement pour handicapé	X <u>Vézelise</u> 1km
EHPA	X <u>Vézelise</u> 2km
Médecin	X <u>Vézelise</u> 2km
Dentiste	X <u>Vézelise</u> 2km
Chirurgien	X <u>Vandoeuvre-lès-Nancy</u> 20km
Dermatologue	X <u>Neuves-Maisons</u> 15km
Anesthésiste	X <u>Vandoeuvre-lès-Nancy</u> 21km
Gastro-entérologue	X <u>Vandoeuvre-lès-Nancy</u> 20km
Gynécologue	X <u>Vandoeuvre-lès-Nancy</u> 21km
Cancérologue	X <u>Nancy</u> 25km
Neurologue	X <u>Nancy</u> 24km
Ophthalmologue	X <u>Messein</u> 16km
ORL	X <u>Vandoeuvre-lès-Nancy</u> 20km
Cardiologue	X <u>Neuves-Maisons</u> 14km
Pédiatre	X <u>Ludres</u> 17km
Pneumologue	X <u>Ludres</u> 17km
Psychologue	X <u>Mirecourt</u> 21km
Radiologue	X <u>Vandoeuvre-lès-Nancy</u> 20km
Rhumatologue	X <u>Vandoeuvre-lès-Nancy</u> 22km
Sage-femme	X <u>Vézelise</u> 2km



Éducation

Crèche	X <u>Vézelise</u> 1km
Ecole maternelle Public	X <u>Haroué</u> 8km
Ecole maternelle Privé	X <u>Domrémy-la-Pucelle</u> 29km
Ecole primaire Public	X <u>Vézelise</u> 1km
Ecole primaire Privé	X <u>Bayon</u> 18km
Collège Public	X <u>Vézelise</u> 1km
Collège Privé	X <u>Jarville-la-Malgrange</u> 22km
Lycée Public	X <u>Pont-Saint-Vincent</u> 14km
Lycée Privé	X <u>Jarville-la-Malgrange</u> 22km

Sources : Base Sirene des entreprises et de leurs établissements selon les dernières parutions officielles de 2025 portant sur l'année 2024 ([data.gouv](#)). Liste, localisation et tarifs des professionnels de santé selon les dernières parutions officielles de 2025 portant sur l'année 2024 ([opendatasoft](#)) et FINISS Extraction du Fichier des établissements selon les dernières parutions officielles de 2025 portant sur l'année 2024 ([data.gouv](#)). Adresse et géolocalisation des établissements d'enseignement du premier et second degrés selon les dernières parutions officielles de 2025 portant sur l'année 2024 ([data.education.gouv](#))

Villes autour de Ognéville

Ville	Habitants	Superficie	Pop densité	Pop active	Taux chômage	Revenu moyen	Prix immobilier
Vézelize	1 346	5 km ²	269 h/km ²	46.6%	5.5%	22 830 €/an	1 251 €/m ²
Vitrey	193	11 km ²	18 h/km ²	50.3%	2.1%	26 330 €/an	1 282 €/m ²
Hammeville	195	5 km ²	39 h/km ²	41.5%	2.1%	25 430 €/an	1 172 €/m ²
Vroncourt	273	4 km ²	68 h/km ²	51.6%	1.8%	25 180 €/an	1 481 €/m ²
Quevilloncourt	96	2 km ²	48 h/km ²	46.9%	4.2%	NC	1 090 €/m ²
Houdreville (1 avis)	403	10 km ²	40 h/km ²	51.4%	4.5%	23 320 €/an	766 €/m ²
Étreval	59	2 km ²	30 h/km ²	37.3%	1.7%	NC	NC
Goviller	418	12 km ²	35 h/km ²	51.9%	1.7%	23 910 €/an	1 249 €/m ²
Omelmont	192	4 km ²	48 h/km ²	42.2%	3.1%	28 290 €/an	1 400 €/m ²
Forcelles-Saint-Gorgon	168	5 km ²	34 h/km ²	41.7%	2.4%	25 020 €/an	1 381 €/m ²
Thorey-Lyautey	119	6 km ²	20 h/km ²	42.9%	3.4%	21 610 €/an	882 €/m ²
Laloeuf	306	10 km ²	31 h/km ²	48.4%	2.6%	23 930 €/an	1 020 €/m ²
Tantonville	663	8 km ²	83 h/km ²	43.6%	4.4%	22 600 €/an	874 €/m ²
Clérey-sur-Brenon	57	4 km ²	14 h/km ²	47.4%	1.8%	NC	1 835 €/m ²
Parey-Saint-Césaire	248	5 km ²	50 h/km ²	44%	2.4%	25 230 €/an	915 €/m ²

bien-dans-ma-ville.fr



Vous aimez votre ville ? Notez-la !

Et faites-nous part de vos remarques constructives



Avec

BIEN dans ma **VILLE** 