



Version web

Ville de Octon

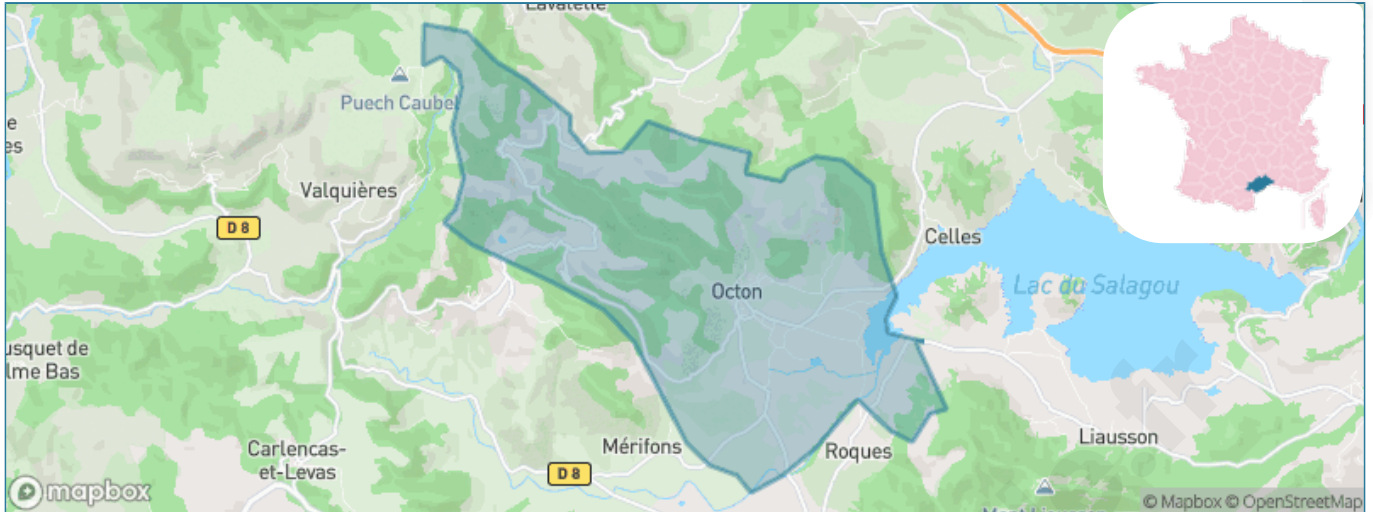
Présenté par

BIEN dans
ma **VILLE** 

Sommaire

Situation géographique	3
Statistiques sur la population	4
Evolution du nombre d'habitants	4
Tranche d'âge	5
0-14 ans	5
15-29 ans	5
30-44 ans	5
45-59 ans	5
60-74 ans	5
75-89 ans	5
90 ans et +	5
Activité professionnelle	5
Agriculteurs	5
Artisans, Commerçants	5
Cadres et sup.	5
Professions intermédiaires	5
Employé	5
Ouvrier	5
Retraité	5
Autres	5
Niveau de diplôme	6
Sans diplôme ou CEP	6
Brevet, BEPC, DNB	6
CAP-BEP ou équivalent	6
BAC ou équivalent	6
BAC+2	6
BAC+3 ou +4	6
BAC+5 ou plus	6
Composition des ménages	6
Couple sans enfant	6
Couple avec enfant(s)	6
Famille monoparentale	6
Colocation / Autre	6
Personnes seules	6
Profils électoraux	7
Premier tour	7
Sécurité	8
Evolution du nombre d'infractions	8
Pour comparer	9
Services à la population	10
Commerce	10
Éducation	10
Villes autour de Octon	11

Situation géographique



i Informations clés

- **Région** : Occitanie
- **Département** : Hérault
- **Code postal** : 34800
- **Superficie** : 21 km²



Statistiques sur la population



Nombre d'habitants

521



Age moyen

45 ans



Pop active

43.6%



Taux chômage

13%



Pop densité

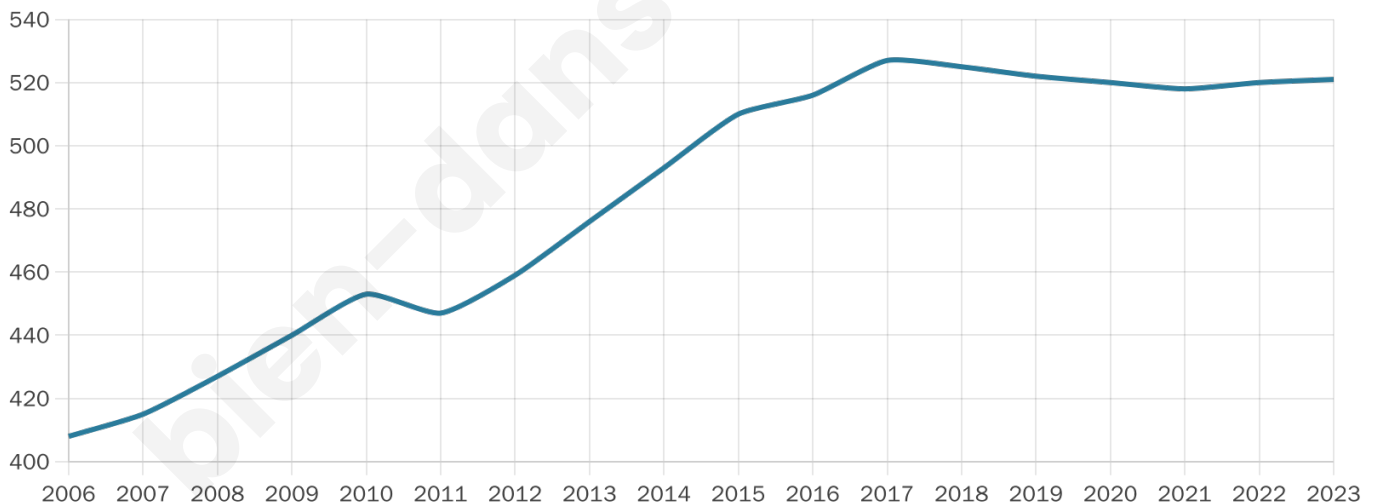
25 h/km²



Revenu moyen

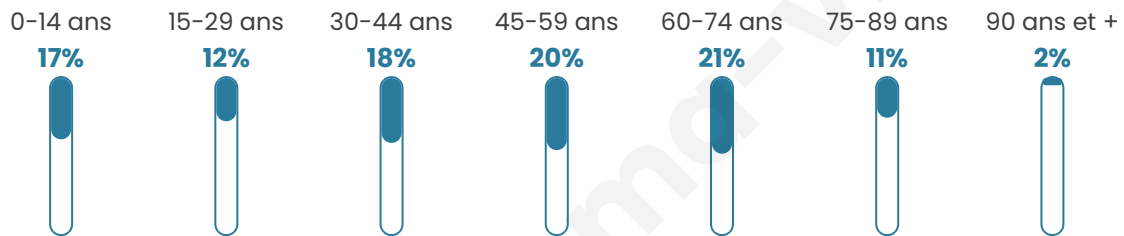
21 420 €/an

Evolution du nombre d'habitants

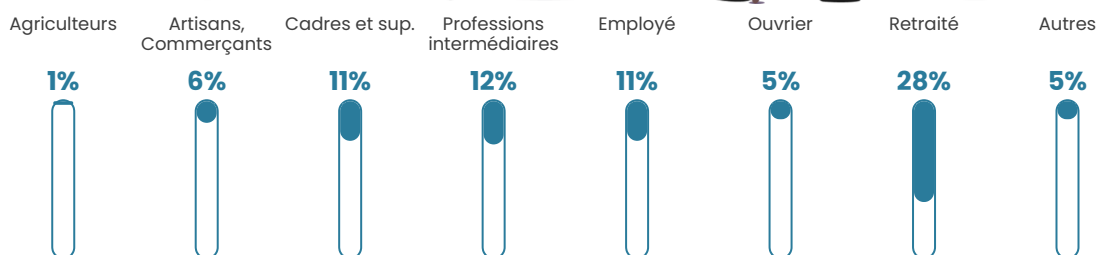


Sources : Institut national de la statistique et des études économiques (insee) selon Les dernières parutions officielles de 2024 portant sur les années 2020, 2021 et 2022.


Tranche d'âge




Activité professionnelle



Niveau de diplôme













Composition des ménages



Profils électoraux

Premier tour

	Jean-Luc MÉLENCHON	38.08 %
	Emmanuel MACRON	18.89 %
	Marine LE PEN	17.96 %
	Jean LASSALLE	7.74 %
	Yannick JADOT	4.64 %
	Éric ZEMMOUR	4.02 %
	Valérie PÉCRESE	3.10 %
	Anne HIDALGO	2.79 %
	Fabien ROUSSEL	1.24 %
	Nicolas DUPONT- AIGNAN	0.93 %
	Nathalie ARTHAUD	0.31 %
	Philippe POUTOU	0.31 %



409 inscrits

Participation : 80.68%

Votes blancs : 0.91%

Votes nuls : 1.21%

Second tour

	Emmanuel MACRON	60,75 %
	Marine LE PEN	39,25 %

409 inscrits

Participation : 74.08%

Votes blancs : 9.57%

Votes nuls : 2.97%

Sécurité



Agressions physiques / sexuelles

0



Cambriolages

0



Vols / dégradations

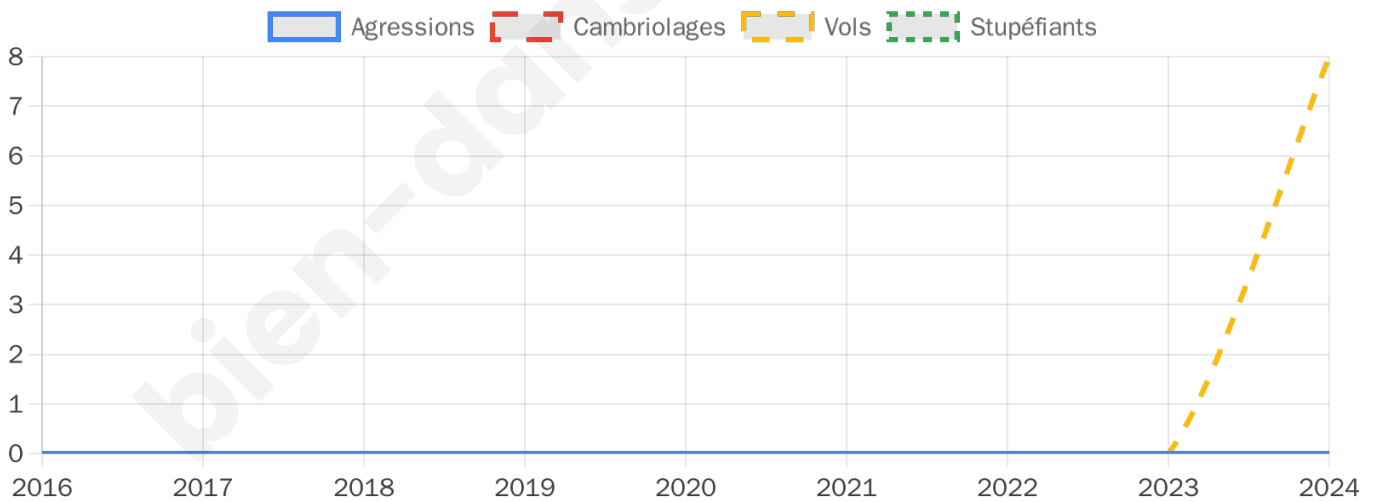
8



Stupéfiants

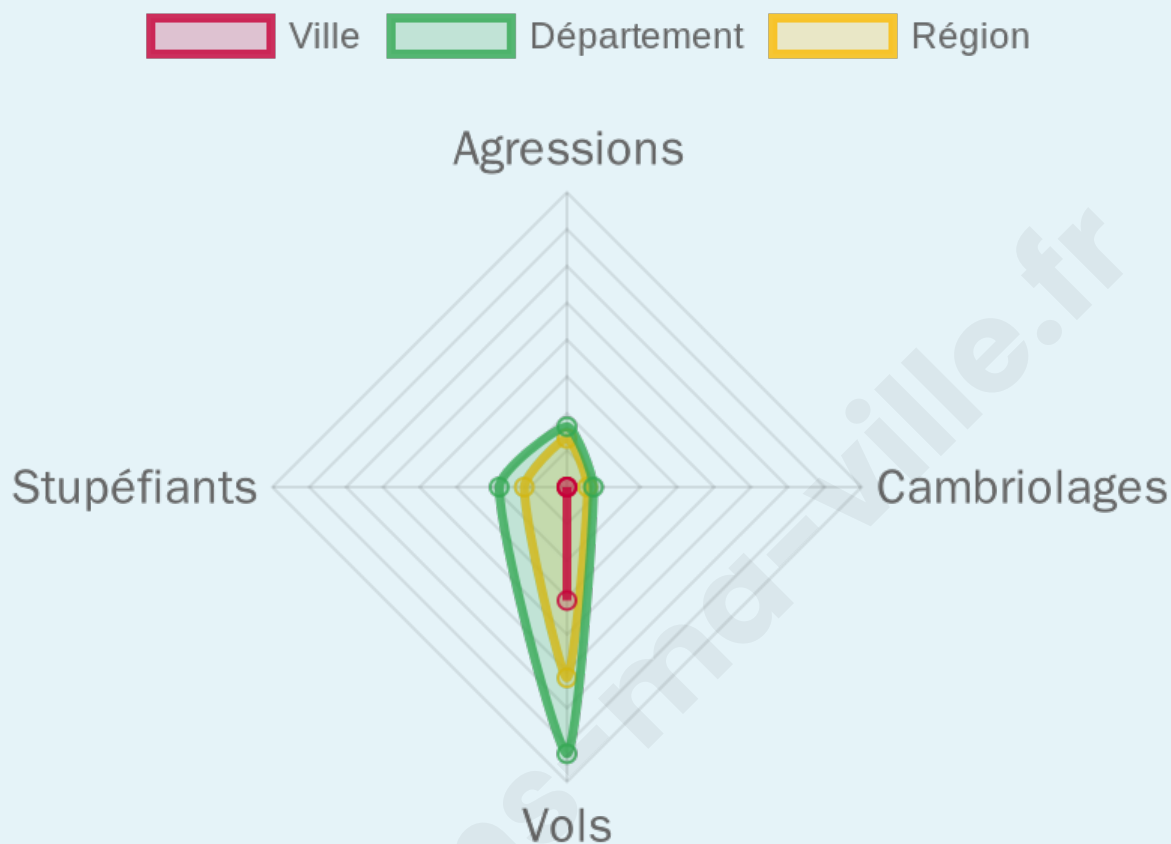
0

Evolution du nombre d'infractions



Pour comparer

(en proportion du nombre d'habitants)



Sources : Bases statistiques communale, départementale et régionale de la délinquance enregistrée par la police et la gendarmerie nationales selon les dernières parutions officielles de 2025 portant sur l'année 2024 ([data.gouv](https://data.gouv.fr)).

Agressions physiques / sexuelles : Violences sexuelles, coups et blessures volontaires intrafamiliaux, coups et blessures volontaires, autres coups, blessures volontaires et vols violents sans arme.

Cambriolages : Cambriolages de logements.

Vols : Vols avec armes, vols d'accessoires sur véhicules, vols dans les véhicules, vols de véhicules, vols sans violence contre des personnes, destructions, dégradations volontaires et escroqueries.

Stupéfiants : Trafic de stupéfiants dont (AFD) et usage de stupéfiants.

Services à la population



Commerce

Hypermarché	X Le Bosc 6km
Supermarché	X Lodève 9km
Superette	1
Boulangerie	X Le Bosc 6km
Boucherie	X Lodève 9km
Restaurant	4
Garage	X Valmascle 5km
Station-service	X Lodève 8km
Banque	X Lodève 9km
La poste	X Olmet-et-Villecun 6km
Coiffeur	X Le Bosc 6km
Tabac	X Le Bosc 9km
Bars / discothèque	X Liausson 6km
Bibliothèque	X Lodève 9km
Cinéma	X Clermont-l'Hérault 11km
Vétérinaire	X Lodève 8km



Santé

Pharmacie	X Lodève 9km
Hôpital	X Lodève 10km
Laboratoire d'analyses médicales	X Lodève 9km
Etablissement pour handicapé	X Lodève 9km
EHPA	X Lodève 9km
Médecin	X Lodève 9km
Dentiste	X Lodève 9km
Chirurgien	X Lodève 9km
Dermatologue	X Lodève 9km
Anesthésiste	X Pégairolles-de-l'Escalette 17km
Gastro-entérologue	X Clermont-l'Hérault 13km
Gynécologue	X Clermont-l'Hérault 13km
Cancérologue	X Béziers 34km
Neurologue	X Lodève 9km
Ophtalmologue	X Lodève 9km
ORL	X Clermont-l'Hérault 13km
Cardiologue	X Lodève 9km
Pédiatre	X Clermont-l'Hérault 13km
Pneumologue	X Bédarieux 13km
Psychologue	X Lodève 9km
Radiologue	X Lodève 9km
Rhumatologue	X Lodève 9km
Sage-femme	X Lodève 9km



Éducation

Crèche	X Lodève 9km
Ecole maternelle Public	X Lodève 9km
Ecole maternelle Privé	X Frontignan 43km
Ecole primaire Public	1
Ecole primaire Privé	X Lodève 10km
Collège Public	X Lodève 9km
Collège Privé	X Bédarieux 12km
Lycée Public	X Lodève 9km
Lycée Privé	X Clermont-l'Hérault 11km

Sources : Base Sirene des entreprises et de leurs établissements selon les dernières parutions officielles de 2025 portant sur l'année 2024 ([data.gouv](#)). Liste, localisation et tarifs des professionnels de santé selon les dernières parutions officielles de 2025 portant sur l'année 2024 ([opendatasoft](#)) et FINISS Extraction du Fichier des établissements selon les dernières parutions officielles de 2025 portant sur l'année 2024 ([data.gouv](#)). Adresse et géolocalisation des établissements d'enseignement du premier et second degrés selon les dernières parutions officielles de 2025 portant sur l'année 2024 ([data.education.gouv](#))

Villes autour de Octon

Ville	Habitants	Superficie	Pop densité	Pop active	Taux chômage	Revenu moyen	Prix immobilier
Mérifons (1 avis)	62	6 km ²	10 h/km ²	29%	1.6%	NC	2 548 €/m ²
Salasc	357	9 km ²	40 h/km ²	40.3%	5.6%	21 740 €/an	3 283 €/m ²
Brenas	58	10 km ²	6 h/km ²	36.2%	3.4%	NC	1 198 €/m ²
Celles	26	7 km ²	4 h/km ²	53.8%	15.4%	NC	833 €/m ²
Valmascle	52	7 km ²	7 h/km ²	40.4%	13.5%	NC	1 833 €/m ²
Carlencas-et-Levas	110	10 km ²	11 h/km ²	41.8%	4.5%	19 960 €/an	433 €/m ²
Le Puech (1 avis)	262	15 km ²	17 h/km ²	46.2%	3.4%	24 050 €/an	2 815 €/m ²
Lavalette	53	8 km ²	7 h/km ²	47.2%	1.9%	NC	NC
Mourèze (2 avis)	176	13 km ²	14 h/km ²	57.4%	8%	21 550 €/an	1 438 €/m ²
Liausson	156	8 km ²	20 h/km ²	37.8%	3.8%	19 820 €/an	3 163 €/m ²
Lodève (19 avis)	7 251	23 km ²	315 h/km ²	38.4%	7.7%	18 140 €/an	1 620 €/m ²
Olmet-et-Villecun	163	9 km ²	18 h/km ²	41.1%	4.9%	19 210 €/an	1 300 €/m ²
Dio-et-Valquières	150	18 km ²	8 h/km ²	41.3%	4%	21 700 €/an	1 010 €/m ²
Pézènes-les-Mines	237	26 km ²	9 h/km ²	49.8%	5.1%	22 370 €/an	1 157 €/m ²
Cabrières	560	29 km ²	19 h/km ²	47.7%	7.5%	20 460 €/an	1 901 €/m ²

bien-dans-ma-ville.fr



Vous aimez votre ville ? Notez-la !

Et faites-nous part de vos remarques constructives



Avec

BIEN dans
ma **VILLE** 