



Version web

# Ville de Noyers-Saint-Martin

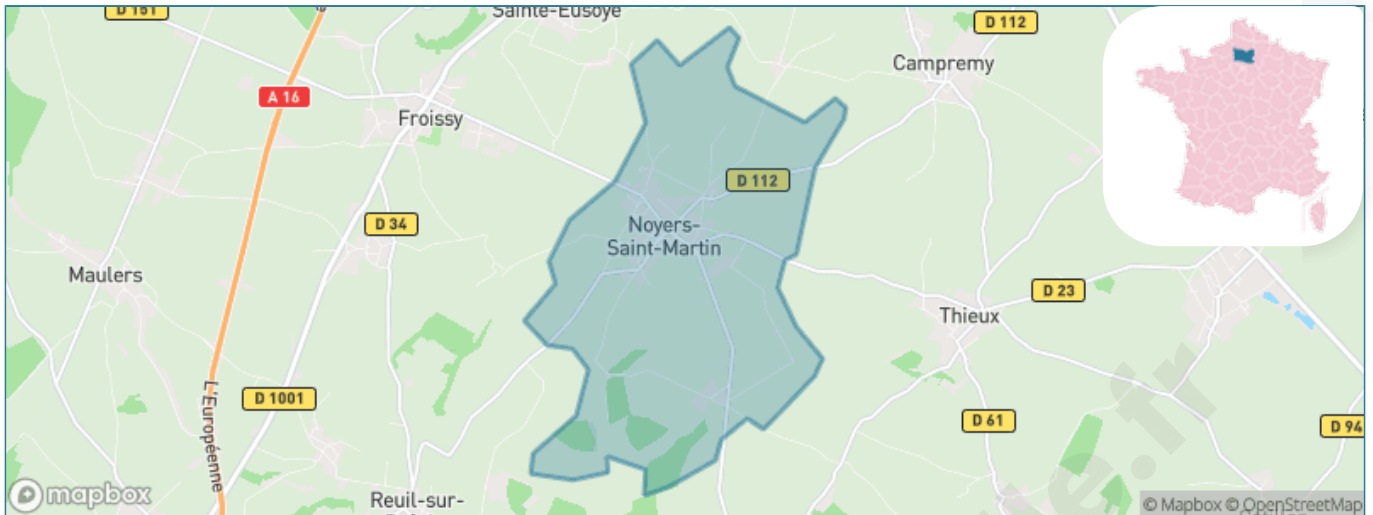
Présenté par

**BIEN** dans ma **VILLE** 

# Sommaire

Situation géographique .....	3
Statistiques sur la population .....	4
Evolution du nombre d'habitants .....	4
Tranche d'âge .....	5
0-14 ans .....	5
15-29 ans .....	5
30-44 ans .....	5
45-59 ans .....	5
60-74 ans .....	5
75-89 ans .....	5
90 ans et + .....	5
Activité professionnelle .....	5
Agriculteurs .....	5
Artisans, Commerçants .....	5
Cadres et sup. ....	5
Professions intermédiaires .....	5
Employé .....	5
Ouvrier .....	5
Retraité .....	5
Autres .....	5
Niveau de diplôme .....	6
Sans diplôme ou CEP .....	6
Brevet, BEPC, DNB .....	6
CAP-BEP ou équivalent .....	6
BAC ou équivalent .....	6
BAC+2 .....	6
BAC+3 ou +4 .....	6
BAC+5 ou plus .....	6
Composition des ménages .....	6
Couple sans enfant .....	6
Couple avec enfant(s) .....	6
Famille monoparentale .....	6
Colocation / Autre .....	6
Personnes seules .....	6
Profils électoraux .....	7
Premier tour .....	7
Sécurité .....	8
Evolution du nombre d'infractions .....	8
Pour comparer .....	9
Services à la population .....	10
Commerce .....	10
Éducation .....	10
Villes autour de Noyers-Saint-Martin .....	11

# Situation géographique



## i Informations clés

- **Région** : Hauts-de-France
- **Département** : Oise
- **Code postal** : 60480
- **Superficie** : 13 km<sup>2</sup>



# Statistiques sur la population



Nombre d'habitants

**887**



Age moyen

**38 ans**



Pop active

**46.4%**



Taux chômage

**8.3%**



Pop densité

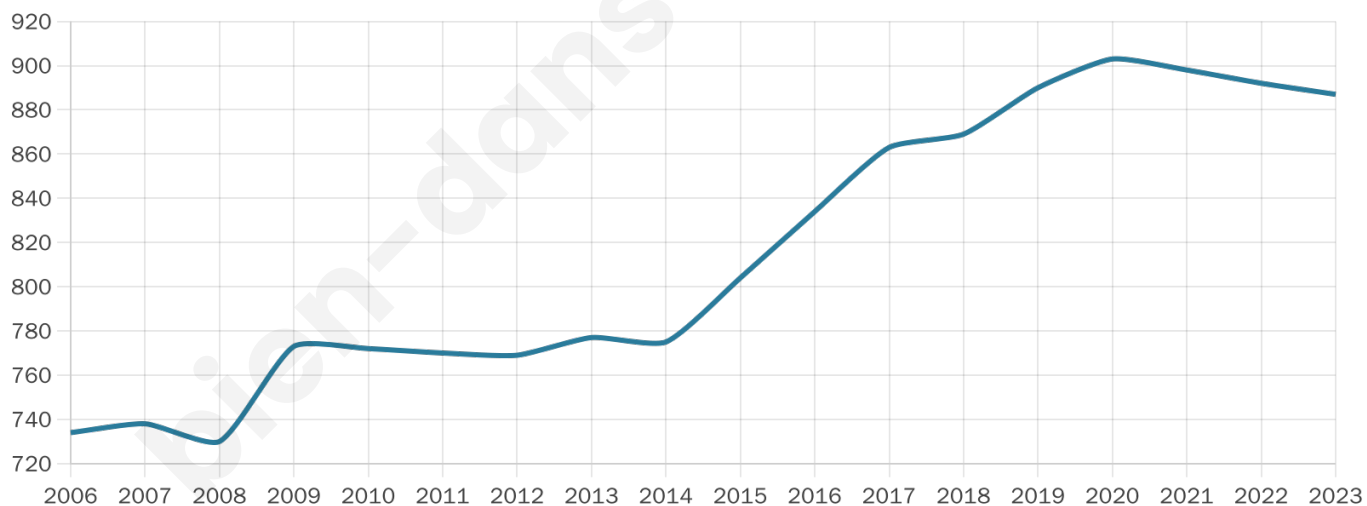
**68 h/km<sup>2</sup>**



Revenu moyen

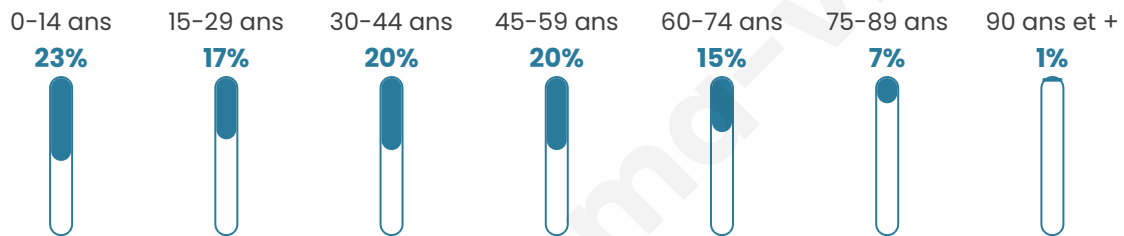
**22 320 €/an**

## Evolution du nombre d'habitants

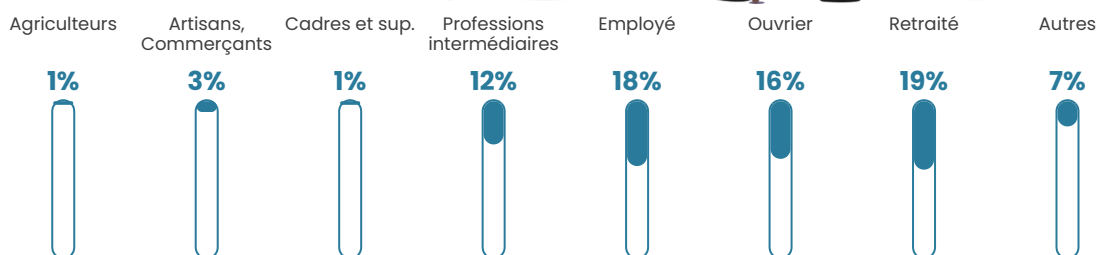


Sources : Institut national de la statistique et des études économiques (insee) selon Les dernières parutions officielles de 2024 portant sur les années 2020, 2021 et 2022.


## Tranche d'âge




## Activité professionnelle



## Niveau de diplôme



## Composition des ménages



# Profils électoraux



## Premier tour

	Marine LE PEN	43.72 %
	Emmanuel MACRON	24.06 %
	Jean-Luc MÉLENCHON	9.21 %
	Éric ZEMMOUR	6.90 %
	Valérie PÉCRESSE	3.97 %
	Yannick JADOT	2.51 %
	Nicolas DUPONT-AIGNAN	2.51 %
	Jean LASSALLE	2.09 %
	Fabien ROUSSEL	1.88 %
	Anne HIDALGO	1.26 %
	Philippe POUTOU	1.26 %
	Nathalie ARTHAUD	0.63 %

### 629 inscrits

Participation : 78.7%  
Votes blancs : 2.02%  
Votes nuls : 1.41%

## Second tour

	Emmanuel MACRON	35,79 %
	Marine LE PEN	64,21 %

### 628 inscrits

Participation : 81.69%  
Votes blancs : 5.46%  
Votes nuls : 1.95%

# Sécurité



Agressions physiques / sexuelles

0



Cambriolages

0



Vols / dégradations

0



Stupéfiants

0

## Evolution du nombre d'infractions



## Pour comparer

(en proportion du nombre d'habitants)



Sources : Bases statistiques communale, départementale et régionale de la délinquance enregistrée par la police et la gendarmerie nationales selon les dernières parutions officielles de 2025 portant sur l'année 2024 ([data.gouv](https://data.gouv.fr)).

Agressions physiques / sexuelles : Violences sexuelles, coups et blessures volontaires intrafamiliaux, coups et blessures volontaires, autres coups, blessures volontaires et vols violents sans arme.

Cambriolages : Cambriolages de logements.

Vols : Vols avec armes, vols d'accessoires sur véhicules, vols dans les véhicules, vols de véhicules, vols sans violence contre des personnes, destructions, dégradations volontaires et escroqueries.

Stupéfiants : Trafic de stupéfiants dont (AFD) et usage de stupéfiants.

# Services à la population



## Commerce

Hypermarché	X <a href="#">Breteuil</a> 10km
Supermarché	X <a href="#">Breteuil</a> 10km
Superette	1
Boulangerie	1
Boucherie	1
Restaurant	X <a href="#">Froissy</a> 4km
Garage	1
Station-service	X <a href="#">Hardivillers</a> 8km
Banque	X <a href="#">Froissy</a> 4km
La poste	X <a href="#">Breteuil</a> 9km
Coiffeur	3
Tabac	X <a href="#">Froissy</a> 4km
Bars / discothèque	1
Bibliothèque	X <a href="#">Beauvais</a> 18km
Cinéma	X <a href="#">Beauvais</a> 19km
Vétérinaire	1



## Santé

Pharmacie	X <a href="#">Froissy</a> 4km
Hôpital	X <a href="#">Beauvais</a> 18km
Laboratoire d'analyses médicales	X <a href="#">Breteuil</a> 10km
Etablissement pour handicapé	X <a href="#">Froissy</a> 4km
EHPA	X <a href="#">Breteuil</a> 9km
Médecin	1
Dentiste	X <a href="#">Froissy</a> 4km
Chirurgien	X <a href="#">Breteuil</a> 10km
Dermatologue	X <a href="#">Beauvais</a> 18km
Anesthésiste	X <a href="#">Beauvais</a> 20km
Gastro-entérologue	X <a href="#">Breteuil</a> 9km
Gynécologue	X <a href="#">Beauvais</a> 17km
Cancérologue	X <a href="#">Amiens</a> 36km
Neurologue	X <a href="#">Beauvais</a> 18km
Ophthalmologue	X <a href="#">Breteuil</a> 9km
ORL	X <a href="#">Beauvais</a> 17km
Cardiologue	X <a href="#">Beauvais</a> 17km
Pédiatre	X <a href="#">Beauvais</a> 17km
Pneumologue	X <a href="#">Breteuil</a> 9km
Psychologue	X <a href="#">Beauvais</a> 17km
Radiologue	X <a href="#">Beauvais</a> 18km
Rhumatologue	X <a href="#">Beauvais</a> 19km
Sage-femme	X <a href="#">Breteuil</a> 9km



## Éducation

Crèche	X <a href="#">Essuiles</a> 6km
Ecole maternelle Public	X <a href="#">Maisoncelle-Tuilerie</a> 5km
Ecole maternelle Privé	X <a href="#">Amiens</a> 39km
Ecole primaire Public	1
Ecole primaire Privé	X <a href="#">Breteuil</a> 9km
Collège Public	X <a href="#">Froissy</a> 4km
Collège Privé	X <a href="#">Breteuil</a> 9km
Lycée Public	X <a href="#">Airion</a> 18km
Lycée Privé	X <a href="#">Beauvais</a> 19km

Sources : Base Sirene des entreprises et de leurs établissements selon les dernières parutions officielles de 2025 portant sur l'année 2024 ([data.gouv](#)). Liste, localisation et tarifs des professionnels de santé selon les dernières parutions officielles de 2025 portant sur l'année 2024 ([opendatasoft](#)) et FINISS Extraction du Fichier des établissements selon les dernières parutions officielles de 2025 portant sur l'année 2024 ([data.gouv](#)). Adresse et géolocalisation des établissements d'enseignement du premier et second degrés selon les dernières parutions officielles de 2025 portant sur l'année 2024 ([data.education.gouv](#))

## Villes autour de Noyers-Saint-Martin

Ville	Habitants	Superficie	Pop densité	Pop active	Taux chômage	Revenu moyen	Prix immobilier
Campremy	469	10 km <sup>2</sup>	47 h/km <sup>2</sup>	52.5%	8.1%	21 840 €/an	1 466 €/m <sup>2</sup>
Noirémont	194	6 km <sup>2</sup>	32 h/km <sup>2</sup>	52.6%	5.7%	25 740 €/an	1 756 €/m <sup>2</sup>
Montreuil-sur-Brèche	497	10 km <sup>2</sup>	50 h/km <sup>2</sup>	54.9%	3.2%	24 370 €/an	1 665 €/m <sup>2</sup>
Froissy	962	6 km <sup>2</sup>	160 h/km <sup>2</sup>	48.6%	6.1%	21 550 €/an	1 323 €/m <sup>2</sup>
Thieux	438	9 km <sup>2</sup>	49 h/km <sup>2</sup>	49.3%	4.3%	21 880 €/an	1 804 €/m <sup>2</sup>
Saint-André-Farivillers	514	11 km <sup>2</sup>	47 h/km <sup>2</sup>	51.2%	5.1%	23 900 €/an	1 113 €/m <sup>2</sup>
Sainte-Eusoye (1 avis)	331	8 km <sup>2</sup>	41 h/km <sup>2</sup>	54.1%	6.3%	23 330 €/an	1 534 €/m <sup>2</sup>
Le Quesnel-Aubry	217	4 km <sup>2</sup>	54 h/km <sup>2</sup>	52.1%	4.6%	24 590 €/an	1 731 €/m <sup>2</sup>
La Neuville-Saint-Pierre	162	4 km <sup>2</sup>	41 h/km <sup>2</sup>	54.3%	2.5%	24 440 €/an	1 557 €/m <sup>2</sup>
Maisoncelle-Tuilerie	285	7 km <sup>2</sup>	41 h/km <sup>2</sup>	53%	6.3%	22 180 €/an	1 709 €/m <sup>2</sup>
Bucamps	209	5 km <sup>2</sup>	42 h/km <sup>2</sup>	46.4%	3.3%	23 460 €/an	948 €/m <sup>2</sup>
Reuil-sur-Brèche (1 avis)	329	12 km <sup>2</sup>	27 h/km <sup>2</sup>	50.5%	7%	24 310 €/an	1 118 €/m <sup>2</sup>
Troussencourt	314	5 km <sup>2</sup>	63 h/km <sup>2</sup>	51.3%	3.8%	22 340 €/an	1 795 €/m <sup>2</sup>
Puits-la-Vallée (1 avis)	203	4 km <sup>2</sup>	51 h/km <sup>2</sup>	53.7%	4.9%	23 950 €/an	1 636 €/m <sup>2</sup>
Le Plessier-sur-Bulles	213	3 km <sup>2</sup>	71 h/km <sup>2</sup>	54.5%	5.6%	23 360 €/an	1 641 €/m <sup>2</sup>

bien-dans-ma-ville.fr



# Vous aimez votre ville ? Notez-la !

Et faites-nous part de vos remarques constructives



Avec

**BIEN** dans ma **VILLE** 