



Version web

# Ville de Noyers-Pont- Maugis

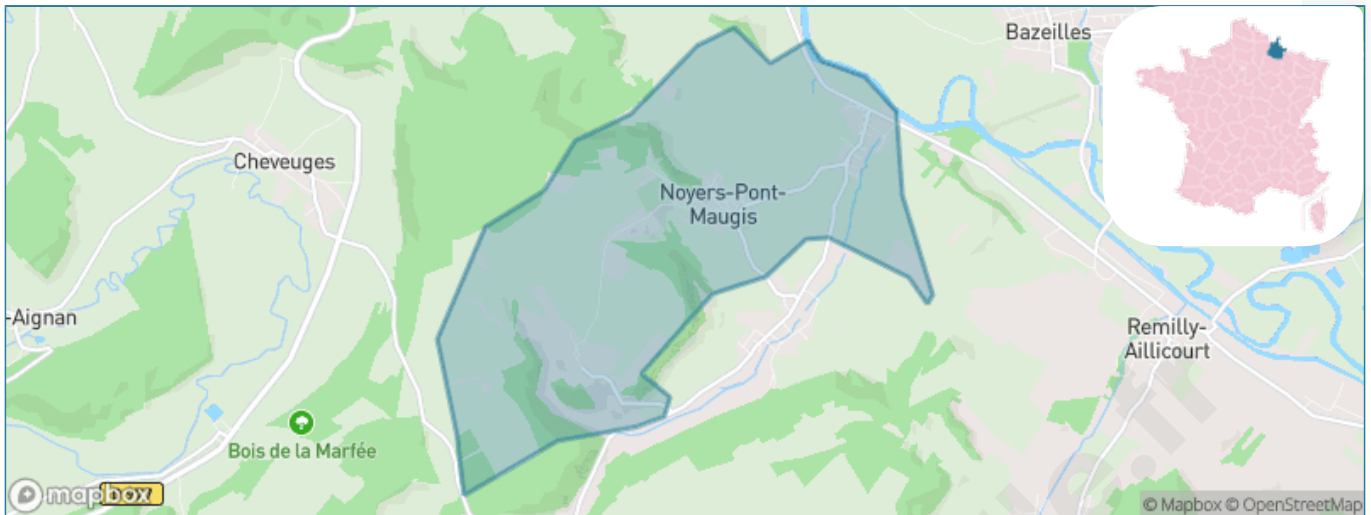
Présenté par

**BIEN** dans  
ma **VILLE** 

# Sommaire

Situation géographique .....	3
Statistiques sur la population .....	4
Evolution du nombre d'habitants .....	4
Tranche d'âge .....	5
0-14 ans .....	5
15-29 ans .....	5
30-44 ans .....	5
45-59 ans .....	5
60-74 ans .....	5
75-89 ans .....	5
90 ans et + .....	5
Activité professionnelle .....	5
Agriculteurs .....	5
Artisans, Commerçants .....	5
Cadres et sup. ....	5
Professions intermédiaires .....	5
Employé .....	5
Ouvrier .....	5
Retraité .....	5
Autres .....	5
Niveau de diplôme .....	6
Sans diplôme ou CEP .....	6
Brevet, BEPC, DNB .....	6
CAP-BEP ou équivalent .....	6
BAC ou équivalent .....	6
BAC+2 .....	6
BAC+3 ou +4 .....	6
BAC+5 ou plus .....	6
Composition des ménages .....	6
Couple sans enfant .....	6
Couple avec enfant(s) .....	6
Famille monoparentale .....	6
Colocation / Autre .....	6
Personnes seules .....	6
Profils électoraux .....	7
Premier tour .....	7
Sécurité .....	8
Evolution du nombre d'infractions .....	8
Pour comparer .....	9
Services à la population .....	10
Commerce .....	10
Éducation .....	10
Villes autour de Noyers-Pont-Maugis .....	11

# Situation géographique



## i Informations clés

- **Région** : Grand Est
- **Département** : Ardennes
- **Code postal** : 08350
- **Superficie** : 9 km<sup>2</sup>



# Statistiques sur la population



Nombre d'habitants

**673**



Age moyen

**44 ans**



Pop active

**46.1%**



Taux chômage

**9.9%**



Pop densité

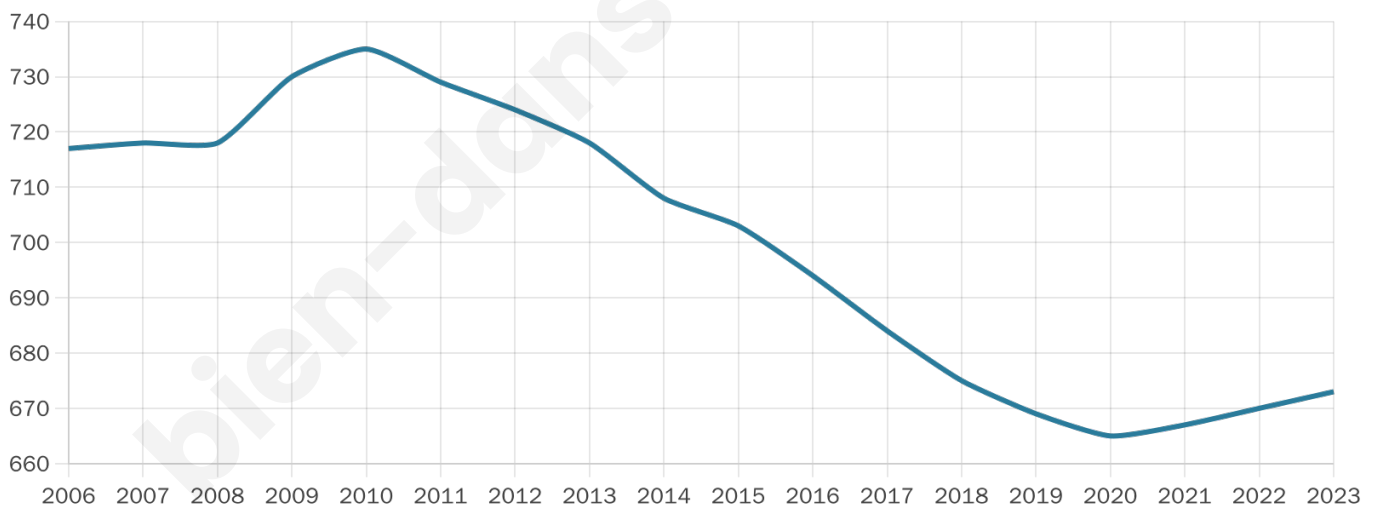
**75 h/km<sup>2</sup>**



Revenu moyen

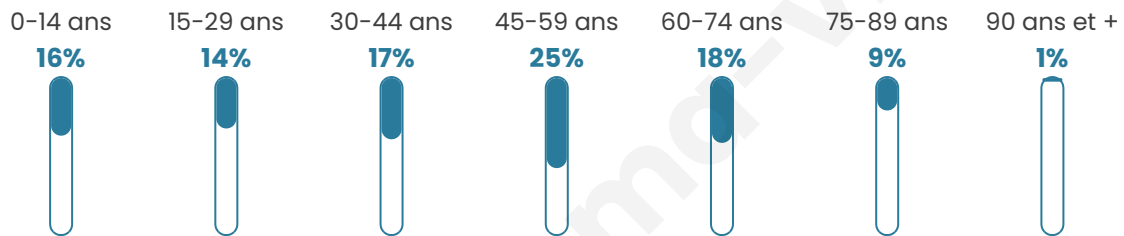
**22 180 €/an**

## Evolution du nombre d'habitants

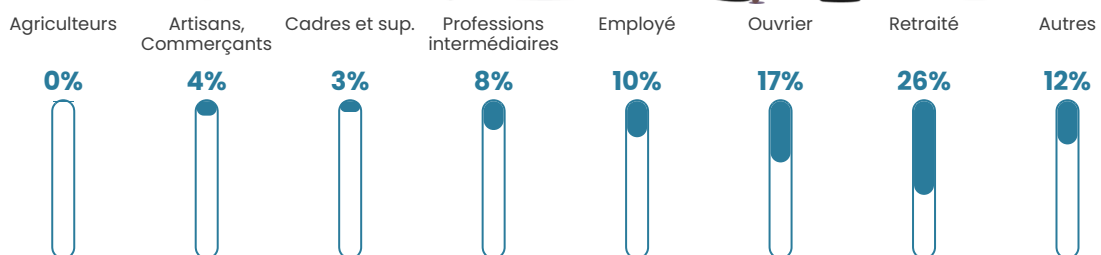


Sources : Institut national de la statistique et des études économiques (insee) selon Les dernières parutions officielles de 2024 portant sur les années 2020, 2021 et 2022.


## Tranche d'âge




## Activité professionnelle



## Niveau de diplôme



## Composition des ménages



# Profils électoraux



## Premier tour

	Marine LE PEN	37.16 %
	Emmanuel MACRON	24.94 %
	Jean-Luc MÉLENCHON	14.91 %
	Éric ZEMMOUR	4.40 %
	Valérie PÉCRESSÉ	4.40 %
	Jean LASSALLE	3.42 %
	Philippe POUTOU	2.69 %
	Fabien ROUSSEL	2.20 %
	Yannick JADOT	2.20 %
	Nathalie ARTHAUD	1.71 %
	Anne HIDALGO	0.98 %
	Nicolas DUPONT- AIGNAN	0.98 %

### 545 inscrits

Participation : 77.8%  
Votes blancs : 2.83%  
Votes nuls : 0.71%

## Second tour

	Emmanuel MACRON	40,73 %
	Marine LE PEN	59,27 %

### 546 inscrits

Participation : 76.56%  
Votes blancs : 6.94%  
Votes nuls : 1.44%

# Sécurité



Agressions physiques / sexuelles

0



Cambriolages

0



Vols / dégradations

0



Stupéfiants

0

## Evolution du nombre d'infractions



## Pour comparer

(en proportion du nombre d'habitants)



Sources : Bases statistiques communale, départementale et régionale de la délinquance enregistrée par la police et la gendarmerie nationales selon les dernières parutions officielles de 2025 portant sur l'année 2024 ([data.gouv](https://data.gouv.fr)).

Agressions physiques / sexuelles : Violences sexuelles, coups et blessures volontaires intrafamiliaux, coups et blessures volontaires, autres coups, blessures volontaires et vols violents sans arme.

Cambriolages : Cambriolages de logements.

Vols : Vols avec armes, vols d'accessoires sur véhicules, vols dans les véhicules, vols de véhicules, vols sans violence contre des personnes, destructions, dégradations volontaires et escroqueries.

Stupéfiants : Trafic de stupéfiants dont (AFD) et usage de stupéfiants.

# Services à la population



## Commerce

Hypermarché	X <a href="#">Sedan</a> 4km
Supermarché	X <a href="#">Bazeilles</a> 3km
Superette	X <a href="#">Sedan</a> 4km
Boulangerie	1
Boucherie	X <a href="#">Balan</a> 3km
Restaurant	X <a href="#">Bazeilles</a> 2km
Garage	1
Station-service	X <a href="#">Bazeilles</a> 2km
Banque	X <a href="#">Bazeilles</a> 3km
La poste	1
Coiffeur	2
Tabac	X <a href="#">Sedan</a> 4km
Bars / discothèque	1
Bibliothèque	X <a href="#">Balan</a> 3km
Cinéma	X <a href="#">Sedan</a> 4km
Vétérinaire	X <a href="#">Bazeilles</a> 2km



## Santé

Pharmacie	X <a href="#">Bazeilles</a> 2km
Hôpital	X <a href="#">Sedan</a> 4km
Laboratoire d'analyses médicales	X <a href="#">Balan</a> 3km
Etablissement pour handicapé	X <a href="#">Bazeilles</a> 2km
EHPA	X <a href="#">Bazeilles</a> 2km
Médecin	X <a href="#">Bazeilles</a> 2km
Dentiste	X <a href="#">Bazeilles</a> 3km
Chirurgien	X <a href="#">Bazeilles</a> 3km
Dermatologue	X <a href="#">Bazeilles</a> 3km
Anesthésiste	X <a href="#">Bazeilles</a> 3km
Gastro-entérologue	X <a href="#">Bazeilles</a> 3km
Gynécologue	X <a href="#">Bazeilles</a> 3km
Cancérologue	X <a href="#">Reims</a> 82km
Neurologue	X <a href="#">Charleville-Mézières</a> 18km
Ophthalmologue	X <a href="#">Bazeilles</a> 3km
ORL	X <a href="#">Sedan</a> 4km
Cardiologue	X <a href="#">Bazeilles</a> 3km
Pédiatre	X <a href="#">Bazeilles</a> 3km
Pneumologue	X <a href="#">Charleville-Mézières</a> 19km
Psychologue	X <a href="#">Sedan</a> 4km
Radiologue	X <a href="#">Sedan</a> 4km
Rhumatologue	X <a href="#">Sedan</a> 4km
Sage-femme	X <a href="#">Sedan</a> 3km



## Éducation

Crèche	X <a href="#">Balan</a> 2km
Ecole maternelle Public	X <a href="#">Sedan</a> 3km
Ecole maternelle Privé	X <a href="#">Charleville-Mézières</a> 21km
Ecole primaire Public	1
Ecole primaire Privé	X <a href="#">Sedan</a> 4km
Collège Public	X <a href="#">Sedan</a> 3km
Collège Privé	X <a href="#">Sedan</a> 4km
Lycée Public	X <a href="#">Bazeilles</a> 3km
Lycée Privé	X <a href="#">Sedan</a> 4km

Sources : Base Sirene des entreprises et de leurs établissements selon les dernières parutions officielles de 2025 portant sur l'année 2024 ([data.gouv](#)). Liste, localisation et tarifs des professionnels de santé selon les dernières parutions officielles de 2025 portant sur l'année 2024 ([opendatasoft](#)) et FINISS Extraction du Fichier des établissements selon les dernières parutions officielles de 2025 portant sur l'année 2024 ([data.gouv](#)). Adresse et géolocalisation des établissements d'enseignement du premier et second degrés selon les dernières parutions officielles de 2025 portant sur l'année 2024 ([data.education.gouv](#))

## Villes autour de Noyers-Pont-Maugis

Ville	Habitants	Superficie	Pop densité	Pop active	Taux chômage	Revenu moyen	Prix immobilier
Thelonne	405	3 km <sup>2</sup>	135 h/km <sup>2</sup>	50.9%	3%	23 260 €/an	1 348 €/m <sup>2</sup>
Wadelincourt	447	4 km <sup>2</sup>	112 h/km <sup>2</sup>	49%	5.1%	23 460 €/an	1 433 €/m <sup>2</sup>
Balan	1 579	4 km <sup>2</sup>	395 h/km <sup>2</sup>	44.3%	4.8%	22 950 €/an	1 090 €/m <sup>2</sup>
Bazeilles	2 470	37 km <sup>2</sup>	67 h/km <sup>2</sup>	43.4%	5.1%	22 870 €/an	1 281 €/m <sup>2</sup>
Sedan (15 avis)	16 667	16 km <sup>2</sup>	1 042 h/km <sup>2</sup>	40.2%	11.4%	17 180 €/an	924 €/m <sup>2</sup>
La Moncelle	137	0 km <sup>2</sup>	137 h/km <sup>2</sup>	0%	0%	NC	1 890 €/m <sup>2</sup>
Remilly-Aillicourt	754	13 km <sup>2</sup>	58 h/km <sup>2</sup>	48%	2.4%	22 160 €/an	NC
Angecourt	382	3 km <sup>2</sup>	127 h/km <sup>2</sup>	45%	3.7%	20 370 €/an	862 €/m <sup>2</sup>
Bulson	140	6 km <sup>2</sup>	23 h/km <sup>2</sup>	45.7%	0.7%	23 670 €/an	NC
Glaire (2 avis)	846	6 km <sup>2</sup>	141 h/km <sup>2</sup>	37.7%	4.4%	22 740 €/an	1 326 €/m <sup>2</sup>
Floing (3 avis)	2 270	7 km <sup>2</sup>	324 h/km <sup>2</sup>	44.4%	4.5%	22 080 €/an	1 395 €/m <sup>2</sup>
Haraucourt (1 avis)	699	11 km <sup>2</sup>	64 h/km <sup>2</sup>	40.6%	8.6%	19 950 €/an	1 126 €/m <sup>2</sup>
Cheveuges	468	8 km <sup>2</sup>	59 h/km <sup>2</sup>	47.9%	3.8%	24 350 €/an	1 104 €/m <sup>2</sup>
Givonne	1 055	14 km <sup>2</sup>	75 h/km <sup>2</sup>	45.1%	4.4%	23 830 €/an	1 426 €/m <sup>2</sup>
Daigny (1 avis)	358	2 km <sup>2</sup>	179 h/km <sup>2</sup>	51.7%	6.4%	23 430 €/an	1 545 €/m <sup>2</sup>

bien-dans-ma-ville.fr



# **Vous aimez votre ville ? Notez-la !**

Et faites-nous part de vos remarques constructives



Avec

**BIEN** dans  
ma **VILLE** 