



Version web

# Ville de Noyers

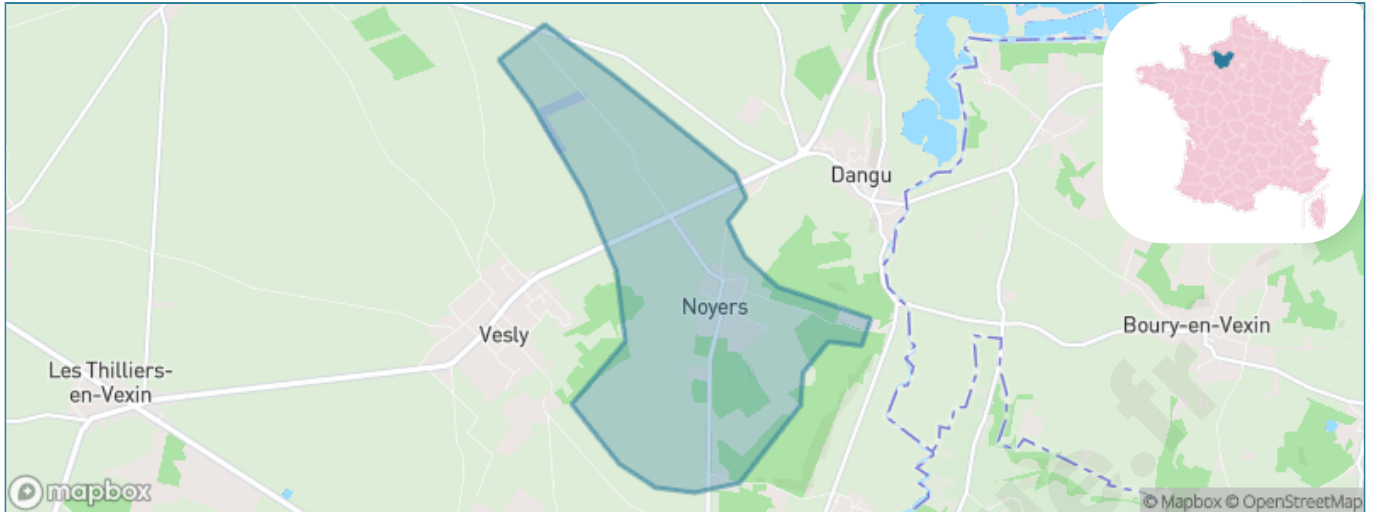
Présenté par

**BIEN** dans  
ma **VILLE** 

# Sommaire

|   |    |
|---|----|
| Situation géographique .....            | 3  |
| Statistiques sur la population .....    | 4  |
| Evolution du nombre d'habitants .....   | 4  |
| Tranche d'âge .....                     | 5  |
| 0-14 ans .....                          | 5  |
| 15-29 ans .....                         | 5  |
| 30-44 ans .....                         | 5  |
| 45-59 ans .....                         | 5  |
| 60-74 ans .....                         | 5  |
| 75-89 ans .....                         | 5  |
| 90 ans et + .....                       | 5  |
| Activité professionnelle .....          | 5  |
| Agriculteurs .....                      | 5  |
| Artisans, Commerçants .....             | 5  |
| Cadres et sup. ....                     | 5  |
| Professions intermédiaires .....        | 5  |
| Employé .....                           | 5  |
| Ouvrier .....                           | 5  |
| Retraité .....                          | 5  |
| Autres .....                            | 5  |
| Niveau de diplôme .....                 | 6  |
| Sans diplôme ou CEP .....               | 6  |
| Brevet, BEPC, DNB .....                 | 6  |
| CAP-BEP ou équivalent .....             | 6  |
| BAC ou équivalent .....                 | 6  |
| BAC+2 .....                             | 6  |
| BAC+3 ou +4 .....                       | 6  |
| BAC+5 ou plus .....                     | 6  |
| Composition des ménages .....           | 6  |
| Couple sans enfant .....                | 6  |
| Couple avec enfant(s) .....             | 6  |
| Famille monoparentale .....             | 6  |
| Colocation / Autre .....                | 6  |
| Personnes seules .....                  | 6  |
| Profils électoraux .....                | 7  |
| Premier tour .....                      | 7  |
| Sécurité .....                          | 8  |
| Evolution du nombre d'infractions ..... | 8  |
| Pour comparer .....                     | 9  |
| Services à la population .....          | 10 |
| Commerce .....                          | 10 |
| Éducation .....                         | 10 |
| Villes autour de Noyers .....           | 11 |

# Situation géographique



## i Informations clés

- **Région** : Normandie
- **Département** : Eure
- **Code postal** : 27720
- **Superficie** : 5 km<sup>2</sup>



# Statistiques sur la population



Nombre d'habitants

**257**



Age moyen

**51 ans**



Pop active

**37%**



Taux chômage

**5.6%**



Pop densité

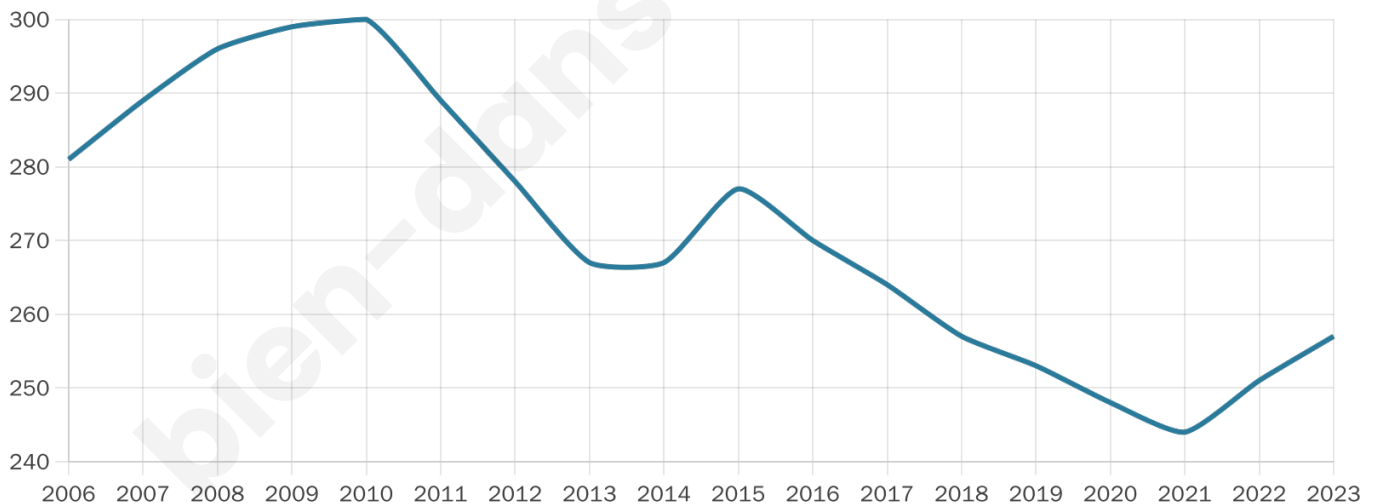
**51 h/km<sup>2</sup>**



Revenu moyen

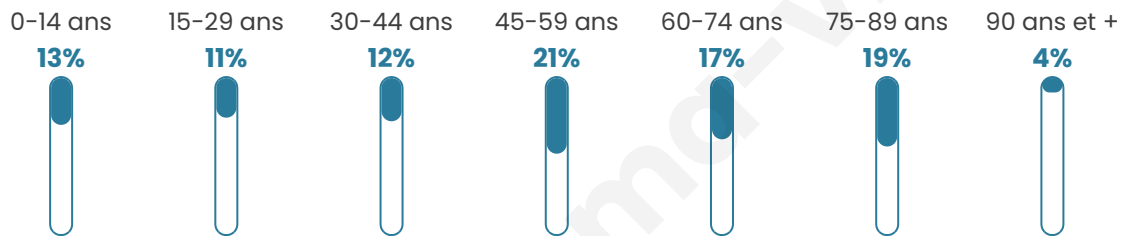
**24 220 €/an**

## Evolution du nombre d'habitants

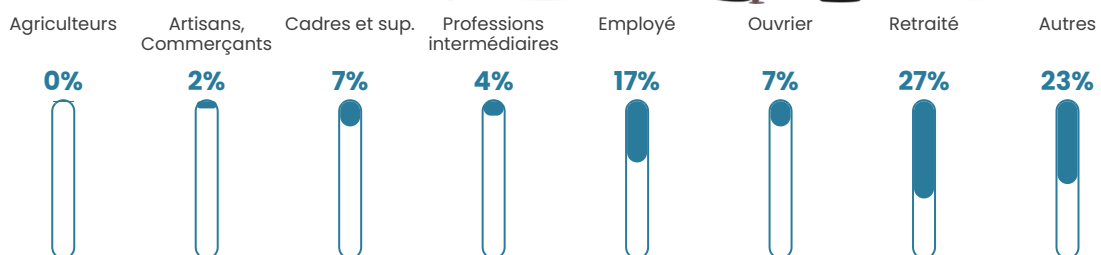


Sources : Institut national de la statistique et des études économiques (insee) selon Les dernières parutions officielles de 2024 portant sur les années 2020, 2021 et 2022.

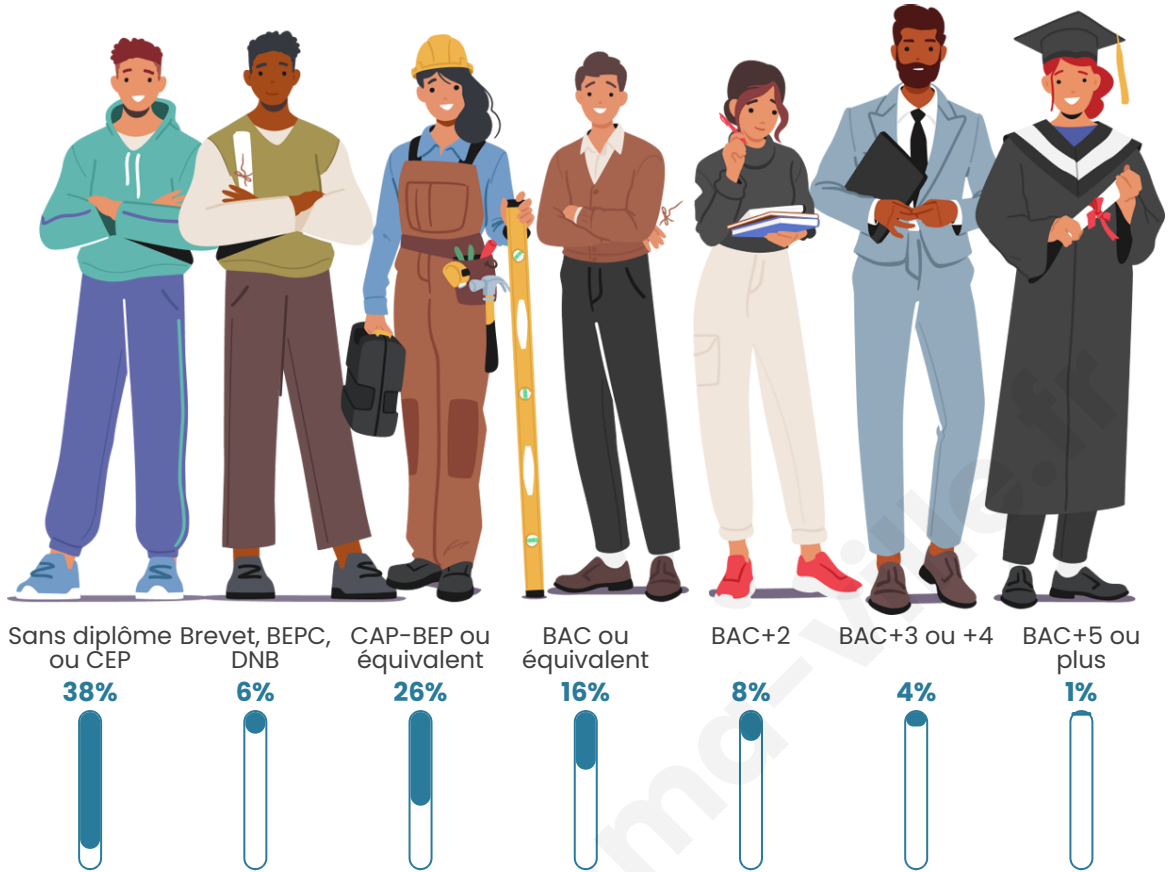
## Tranche d'âge




## Activité professionnelle



## Niveau de diplôme






## Composition des ménages



# Profils électoraux

## Premier tour

|   |                       |         |
|---|-----------------------|---------|
|    | Marine LE PEN         | 32.54 % |
|    | Emmanuel MACRON       | 21.43 % |
|    | Jean-Luc MÉLENCHON    | 21.43 % |
|    | Éric ZEMMOUR          | 8.73 %  |
|    | Jean LASSALLE         | 6.35 %  |
|   | Valérie PÉCRESSE      | 3.17 %  |
|  | Nathalie ARTHAUD      | 2.38 %  |
|  | Yannick JADOT         | 2.38 %  |
|  | Anne HIDALGO          | 1.59 %  |
|  | Fabien ROUSSEL        | 0.00 %  |
|  | Philippe POUTOU       | 0.00 %  |
|  | Nicolas DUPONT-AIGNAN | 0.00 %  |



### 151 inscrits

Participation : 84.11%

Votes blancs : 0.79%

Votes nuls : 0.00%

## Second tour

|   |                 |         |
|---|-----------------|---------|
|  | Emmanuel MACRON | 43,36 % |
|  | Marine LE PEN   | 56,64 % |

### 151 inscrits

Participation : 80.13%

Votes blancs : 5.79%

Votes nuls : 0.83%

# Sécurité



Agressions physiques / sexuelles

0



Cambriolages

0



Vols / dégradations

0



Stupéfiants

0

## Evolution du nombre d'infractions



## Pour comparer

(en proportion du nombre d'habitants)



Sources : Bases statistiques communale, départementale et régionale de la délinquance enregistrée par la police et la gendarmerie nationales selon les dernières parutions officielles de 2025 portant sur l'année 2024 ([data.gouv](https://data.gouv.fr)).

Agressions physiques / sexuelles : Violences sexuelles, coups et blessures volontaires intrafamiliaux, coups et blessures volontaires, autres coups, blessures volontaires et vols violents sans arme.

Cambriolages : Cambriolages de logements.

Vols : Vols avec armes, vols d'accessoires sur véhicules, vols dans les véhicules, vols de véhicules, vols sans violence contre des personnes, destructions, dégradations volontaires et escroqueries.

Stupéfiants : Trafic de stupéfiants dont (AFD) et usage de stupéfiants.

# Services à la population



## Commerce

|                    |                                       |
|--------------------|---------------------------------------|
| Hypermarché        | X <a href="#">Le Val d'Hazey</a> 11km |
| Supermarché        | X <a href="#">Les Andelys</a> 3km     |
| Superette          | X <a href="#">Les Andelys</a> 3km     |
| Boulangerie        | X <a href="#">Les Andelys</a> 3km     |
| Boucherie          | X <a href="#">Les Andelys</a> 3km     |
| Restaurant         | X <a href="#">Les Andelys</a> 3km     |
| Garage             | 1                                     |
| Station-service    | X <a href="#">Les Andelys</a> 3km     |
| Banque             | X <a href="#">Les Andelys</a> 3km     |
| La poste           | X <a href="#">Les Andelys</a> 4km     |
| Coiffeur           | X <a href="#">Le Thuit</a> 2km        |
| Tabac              | X <a href="#">Les Andelys</a> 3km     |
| Bars / discothèque | X <a href="#">Les Andelys</a> 3km     |
| Bibliothèque       | X <a href="#">Val-de-Reuil</a> 12km   |
| Cinéma             | X <a href="#">Les Andelys</a> 3km     |
| Vétérinaire        | X <a href="#">Les Andelys</a> 3km     |



## Santé

|                                  |   |
|----------------------------------|---|
| Pharmacie                        | X <a href="#">Les Andelys</a> 3km       |
| Hôpital                          | X <a href="#">Louviers</a> 16km         |
| Laboratoire d'analyses médicales | X <a href="#">Les Andelys</a> 3km       |
| Etablissement pour handicapé     | X <a href="#">Les Andelys</a> 3km       |
| EHPA                             | X <a href="#">Les Andelys</a> 2km       |
| Médecin                          | X <a href="#">Les Andelys</a> 3km       |
| Dentiste                         | X <a href="#">Les Andelys</a> 4km       |
| Chirurgien                       | X <a href="#">Muids</a> 7km             |
| Dermatologue                     | X <a href="#">Le Mesnil-Esnard</a> 23km |
| Anesthésiste                     | X <a href="#">Rouen</a> 28km            |
| Gastro-entérologue               | X <a href="#">Louviers</a> 18km         |
| Gynécologue                      | X <a href="#">Louviers</a> 17km         |
| Cancérologue                     | X <a href="#">Rouen</a> 28km            |
| Neurologue                       | X <a href="#">Belbeuf</a> 22km          |
| Ophthalmologue                   | X <a href="#">Muids</a> 8km             |
| ORL                              | X <a href="#">Louviers</a> 18km         |
| Cardiologue                      | X <a href="#">Muids</a> 7km             |
| Pédiatre                         | X <a href="#">Belbeuf</a> 22km          |
| Pneumologue                      | X <a href="#">Vernon</a> 22km           |
| Psychologue                      | X <a href="#">Les Damps</a> 15km        |
| Radiologue                       | X <a href="#">Charleval</a> 11km        |
| Rhumatologue                     | X <a href="#">Rouen</a> 28km            |
| Sage-femme                       | X <a href="#">Charleval</a> 11km        |



## Éducation

|                         |   |
|-------------------------|---|
| Crèche                  | X <a href="#">Les Andelys</a> 3km       |
| Ecole maternelle Public | X <a href="#">Les Andelys</a> 3km       |
| Ecole maternelle Privé  | 1                                       |
| Ecole primaire Public   | X <a href="#">Les Andelys</a> 3km       |
| Ecole primaire Privé    | X <a href="#">Les Andelys</a> 3km       |
| Collège Public          | X <a href="#">Les Andelys</a> 3km       |
| Collège Privé           | X <a href="#">Louviers</a> 17km         |
| Lycée Public            | X <a href="#">Les Andelys</a> 4km       |
| Lycée Privé             | X <a href="#">La Motte-Servolex</a> 5km |

Sources : Base Sirene des entreprises et de leurs établissements selon les dernières parutions officielles de 2025 portant sur l'année 2024 ([data.gouv](#)). Liste, localisation et tarifs des professionnels de santé selon les dernières parutions officielles de 2025 portant sur l'année 2024 ([opendatasoft](#)) et FINISS Extraction du Fichier des établissements selon les dernières parutions officielles de 2025 portant sur l'année 2024 ([data.gouv](#)). Adresse et géolocalisation des établissements d'enseignement du premier et second degrés selon les dernières parutions officielles de 2025 portant sur l'année 2024 ([data.education.gouv](#))

## Villes autour de Noyers

| Ville                   | Habitants | Superficie         | Pop densité           | Pop active | Taux chômage | Revenu moyen | Prix immobilier        |
|-------------------------|-----------|--------------------|-----------------------|------------|--------------|--------------|------------------------|
| Cuverville              | 248       | 6 km <sup>2</sup>  | 41 h/km <sup>2</sup>  | 51.2%      | 5.6%         | 22 380 €/an  | 1 447 €/m <sup>2</sup> |
| Le Thuit                | 144       | 3 km <sup>2</sup>  | 48 h/km <sup>2</sup>  | 50%        | 6.3%         | 24 450 €/an  | 1 654 €/m <sup>2</sup> |
| Les Andelys (1 avis)    | 7 706     | 40 km <sup>2</sup> | 193 h/km <sup>2</sup> | 45%        | 6.4%         | 20 750 €/an  | 1 213 €/m <sup>2</sup> |
| Heuqueville             | 353       | 7 km <sup>2</sup>  | 50 h/km <sup>2</sup>  | 49.6%      | 3.4%         | 24 970 €/an  | 1 114 €/m <sup>2</sup> |
| La Roquette             | 233       | 5 km <sup>2</sup>  | 47 h/km <sup>2</sup>  | 45.5%      | 3%           | 23 850 €/an  | 2 833 €/m <sup>2</sup> |
| Houville-en-Vexin       | 232       | 8 km <sup>2</sup>  | 29 h/km <sup>2</sup>  | 47%        | 5.6%         | 21 760 €/an  | 1 398 €/m <sup>2</sup> |
| Bouafles                | 628       | 12 km <sup>2</sup> | 52 h/km <sup>2</sup>  | 45.7%      | 4.3%         | 25 410 €/an  | 1 910 €/m <sup>2</sup> |
| Bacqueville (1 avis)    | 614       | 11 km <sup>2</sup> | 56 h/km <sup>2</sup>  | 52%        | 4.7%         | 22 740 €/an  | 1 015 €/m <sup>2</sup> |
| Vézillon                | 231       | 2 km <sup>2</sup>  | 116 h/km <sup>2</sup> | 50.2%      | 4.3%         | 23 950 €/an  | 1 582 €/m <sup>2</sup> |
| Daubeuf-près-Vatteville | 460       | 11 km <sup>2</sup> | 42 h/km <sup>2</sup>  | 53%        | 1.7%         | 24 210 €/an  | 1 500 €/m <sup>2</sup> |
| Écouis                  | 863       | 13 km <sup>2</sup> | 66 h/km <sup>2</sup>  | 39.2%      | 4.6%         | 21 730 €/an  | 1 654 €/m <sup>2</sup> |
| Amfreville-les-Champs   | 449       | 6 km <sup>2</sup>  | 75 h/km <sup>2</sup>  | 50.6%      | 4.2%         | 26 090 €/an  | 930 €/m <sup>2</sup>   |
| Vatteville              | 175       | 4 km <sup>2</sup>  | 44 h/km <sup>2</sup>  | 50.9%      | 3.4%         | 22 660 €/an  | 1 726 €/m <sup>2</sup> |
| Harquency               | 271       | 14 km <sup>2</sup> | 19 h/km <sup>2</sup>  | 48.3%      | 3.3%         | 24 480 €/an  | 1 692 €/m <sup>2</sup> |
| Frenelles-en-Vexin      | 1 686     | 29 km <sup>2</sup> | 58 h/km <sup>2</sup>  | 48.3%      | 4.7%         | 23 050 €/an  | 1 550 €/m <sup>2</sup> |

bien-dans-ma-ville.fr



# **Vous aimez votre ville ? Notez-la !**

Et faites-nous part de vos remarques constructives



Avec

**BIEN** dans ma **VILLE** 