



Version web

Ville de Le Noyer

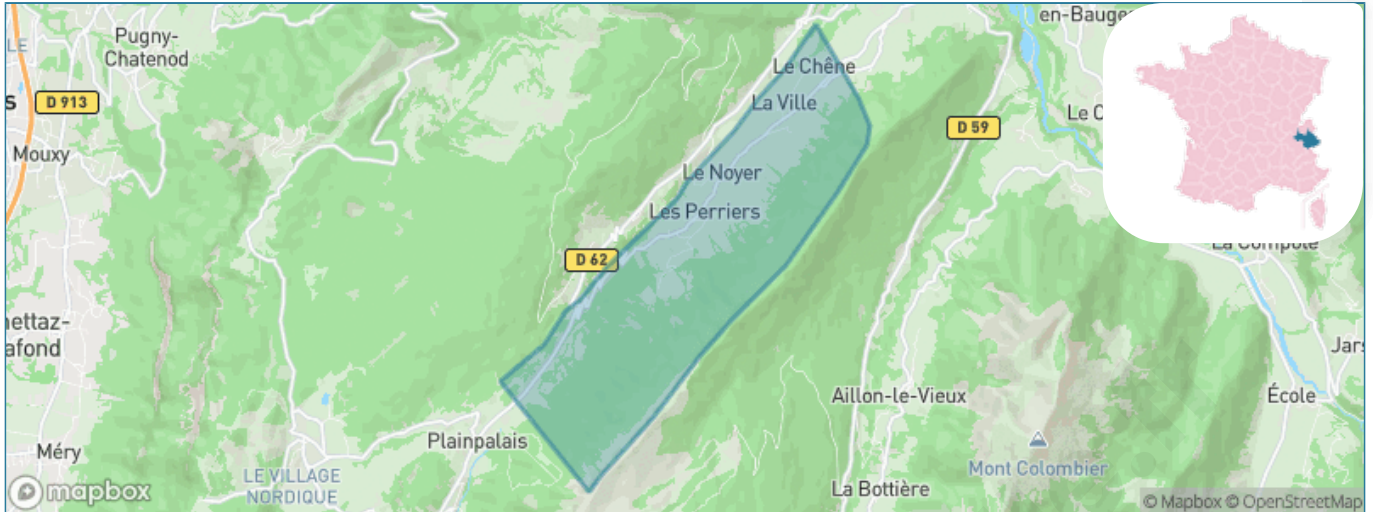
Présenté par

BIEN dans
ma **VILLE** 

Sommaire

Situation géographique	3
Statistiques sur la population	4
Evolution du nombre d'habitants	4
Tranche d'âge	5
0-14 ans	5
15-29 ans	5
30-44 ans	5
45-59 ans	5
60-74 ans	5
75-89 ans	5
90 ans et +	5
Activité professionnelle	5
Agriculteurs	5
Artisans, Commerçants	5
Cadres et sup.	5
Professions intermédiaires	5
Employé	5
Ouvrier	5
Retraité	5
Autres	5
Niveau de diplôme	6
Sans diplôme ou CEP	6
Brevet, BEPC, DNB	6
CAP-BEP ou équivalent	6
BAC ou équivalent	6
BAC+2	6
BAC+3 ou +4	6
BAC+5 ou plus	6
Composition des ménages	6
Couple sans enfant	6
Couple avec enfant(s)	6
Famille monoparentale	6
Colocation / Autre	6
Personnes seules	6
Profils électoraux	7
Premier tour	7
Sécurité	8
Evolution du nombre d'infractions	8
Pour comparer	9
Services à la population	10
Commerce	10
Éducation	10
Villes autour de Le Noyer	11

Situation géographique



i Informations clés

- **Région** : Auvergne-Rhône-Alpes
- **Département** : Savoie
- **Code postal** : 73340
- **Superficie** : 12 km²



LE DÉPARTEMENT

Statistiques sur la population



Nombre d'habitants

230



Age moyen

42 ans



Pop active

47.4%



Taux chômage

8.5%



Pop densité

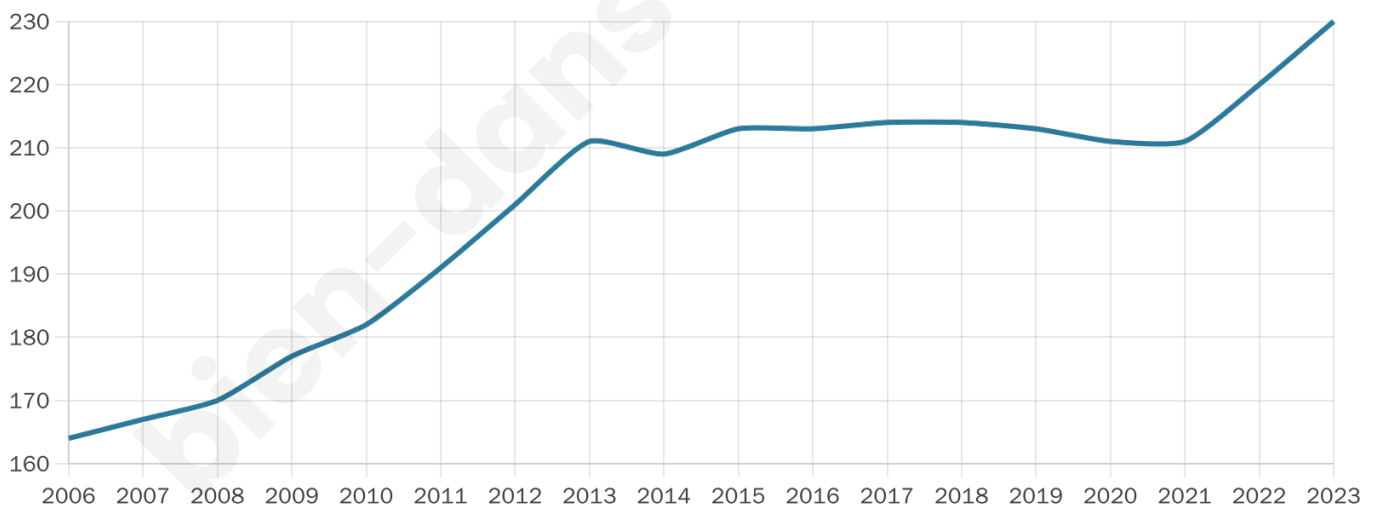
19 h/km²



Revenu moyen

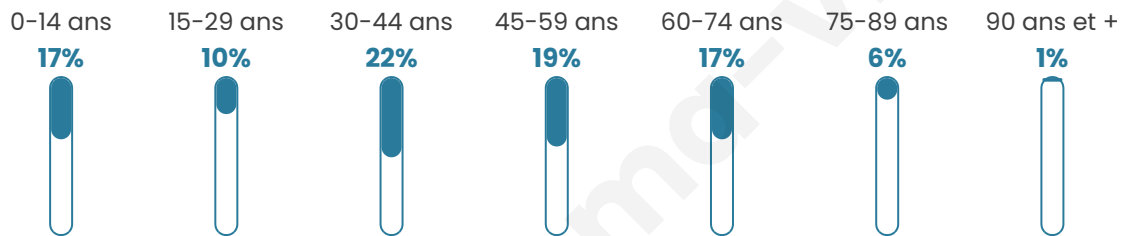
23 810 €/an

Evolution du nombre d'habitants

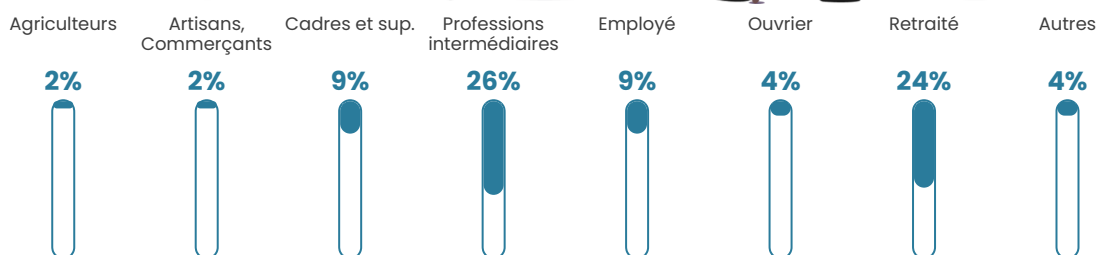


Sources : Institut national de la statistique et des études économiques (insee) selon Les dernières parutions officielles de 2024 portant sur les années 2020, 2021 et 2022.


Tranche d'âge




Activité professionnelle



Niveau de diplôme















Composition des ménages



Profils électoraux

Premier tour

	Jean-Luc MÉLENCHON	29.80 %
	Emmanuel MACRON	21.85 %
	Marine LE PEN	17.88 %
	Yannick JADOT	9.27 %
	Éric ZEMMOUR	5.30 %
	Nicolas DUPONT- AIGNAN	5.30 %
	Fabien ROUSSEL	3.31 %
	Jean LASSALLE	3.31 %
	Philippe POUTOU	3.31 %
	Valérie PÉCRESSÉ	0.66 %
	Nathalie ARTHAUD	0.00 %
	Anne HIDALGO	0.00 %



198 inscrits

Participation : 76.77%

Votes blancs : 0.66%

Votes nuls : 0.00%

Second tour

	Emmanuel MACRON	61,48 %
	Marine LE PEN	38,52 %

198 inscrits

Participation : 69.7%

Votes blancs : 7.25%

Votes nuls : 4.35%

Sécurité



Agressions physiques / sexuelles

0



Cambriolages

0



Vols / dégradations

0



Stupéfiants

0

Evolution du nombre d'infractions



Pour comparer

(en proportion du nombre d'habitants)



Sources : Bases statistiques communale, départementale et régionale de la délinquance enregistrée par la police et la gendarmerie nationales selon les dernières parutions officielles de 2025 portant sur l'année 2024 ([data.gouv](https://data.gouv.fr)).

Agressions physiques / sexuelles : Violences sexuelles, coups et blessures volontaires intrafamiliaux, coups et blessures volontaires, autres coups, blessures volontaires et vols violents sans arme.

Cambriolages : Cambriolages de logements.

Vols : Vols avec armes, vols d'accessoires sur véhicules, vols dans les véhicules, vols de véhicules, vols sans violence contre des personnes, destructions, dégradations volontaires et escroqueries.

Stupéfiants : Trafic de stupéfiants dont (AFD) et usage de stupéfiants.

Services à la population



Commerce

Hypermarché	X Grésy-sur-Aix 12km
Supermarché	X Le Châtelard 5km
Superette	X Lescheraines 5km
Boulangerie	1
Boucherie	X Lescheraines 6km
Restaurant	1
Garage	X Arith 4km
Station-service	X Le Châtelard 6km
Banque	X Le Châtelard 5km
La poste	X Arith 4km
Coiffeur	X Le Châtelard 5km
Tabac	X Lescheraines 5km
Bars / discothèque	X Lescheraines 4km
Bibliothèque	X Cusy 9km
Cinéma	X Aix-les-Bains 12km
Vétérinaire	X Le Châtelard 5km



Santé

Pharmacie	X Le Châtelard 5km
Hôpital	X Aix-les-Bains 12km
Laboratoire d'analyses médicales	X Grésy-sur-Aix 12km
Etablissement pour handicapé	X Grésy-sur-Aix 11km
EHPA	X Le Châtelard 5km
Médecin	X Lescheraines 4km
Dentiste	X Lescheraines 4km
Chirurgien	X Aix-les-Bains 11km
Dermatologue	X Aix-les-Bains 12km
Anesthésiste	X Aix-les-Bains 11km
Gastro-entérologue	X Aix-les-Bains 12km
Gynécologue	X Aix-les-Bains 14km
Cancérologue	X Challes-les-Eaux 17km
Neurologue	X Aix-les-Bains 11km
Ophthalmologue	X Grésy-sur-Aix 12km
ORL	X Aix-les-Bains 12km
Cardiologue	X Grésy-sur-Aix 12km
Pédiatre	X Héry-sur-Alby 11km
Pneumologue	X Saint-Félix 16km
Psychologue	X Aix-les-Bains 12km
Radiologue	X Aix-les-Bains 11km
Rhumatologue	X Aix-les-Bains 12km
Sage-femme	X Lescheraines 5km



Éducation

Crèche	X Le Châtelard 5km
Ecole maternelle Public	X Cusy 10km
Ecole maternelle Privé	X Rumilly 22km
Ecole primaire Public	X Arith 4km
Ecole primaire Privé	X Méry 11km
Collège Public	X Le Châtelard 5km
Collège Privé	X Montcel 8km
Lycée Public	X Aix-les-Bains 12km
Lycée Privé	X Aix-les-Bains 11km

Sources : Base Sirene des entreprises et de leurs établissements selon les dernières parutions officielles de 2025 portant sur l'année 2024 ([data.gouv](#)). Liste, localisation et tarifs des professionnels de santé selon les dernières parutions officielles de 2025 portant sur l'année 2024 ([opendatasoft](#)) et FINISS Extraction du Fichier des établissements selon les dernières parutions officielles de 2025 portant sur l'année 2024 ([data.gouv](#)). Adresse et géolocalisation des établissements d'enseignement du premier et second degrés selon les dernières parutions officielles de 2025 portant sur l'année 2024 ([data.education.gouv](#))

Villes autour de Le Noyer

Ville	Habitants	Superficie	Pop densité	Pop active	Taux chômage	Revenu moyen	Prix immobilier
Saint-François-de-Sales	190	14 km ²	14 h/km ²	54.7%	3.2%	23 950 €/an	2 431 €/m ²
Lescheraines	803	8 km ²	100 h/km ²	47.4%	3.4%	23 300 €/an	2 636 €/m ²
Montagny (1 avis)	658	13 km ²	51 h/km ²	50.8%	1.7%	24 240 €/an	2 571 €/m ²
Arith	456	24 km ²	19 h/km ²	50.7%	2.4%	24 340 €/an	2 100 €/m ²
Aillon-le-Vieux (1 avis)	221	21 km ²	11 h/km ²	50.7%	3.6%	22 100 €/an	703 €/m ²
La Motte-en-Bauges	539	10 km ²	54 h/km ²	47.3%	2.2%	24 960 €/an	1 307 €/m ²
Le Châtelard	686	18 km ²	38 h/km ²	45.6%	3.1%	23 620 €/an	2 878 €/m ²
Montcel	1 111	15 km ²	74 h/km ²	50%	2.8%	27 110 €/an	3 232 €/m ²
Aillon-le-Jeune (3 avis)	430	34 km ²	13 h/km ²	52.1%	4.7%	22 520 €/an	2 206 €/m ²
Allèves	397	8 km ²	50 h/km ²	59.2%	3.5%	25 820 €/an	3 514 €/m ²
Saint-Offenge	1 179	15 km ²	79 h/km ²	51.3%	1.8%	27 230 €/an	1 882 €/m ²
Doucy-en-Bauges	94	12 km ²	8 h/km ²	48.9%	3.2%	NC	1 182 €/m ²
La Compôte	273	7 km ²	39 h/km ²	48.4%	4%	22 050 €/an	1 081 €/m ²
Les Déserts	845	33 km ²	26 h/km ²	50.5%	3.3%	25 050 €/an	2 808 €/m ²
Sainte-Reine	177	14 km ²	13 h/km ²	41.8%	2.8%	21 000 €/an	1 140 €/m ²

bien-dans-ma-ville.fr



Vous aimez votre ville ? Notez-la !

Et faites-nous part de vos remarques constructives



Avec

BIEN dans ma **VILLE** 