



Version web

# Ville de Noyelles-sur-Sambre

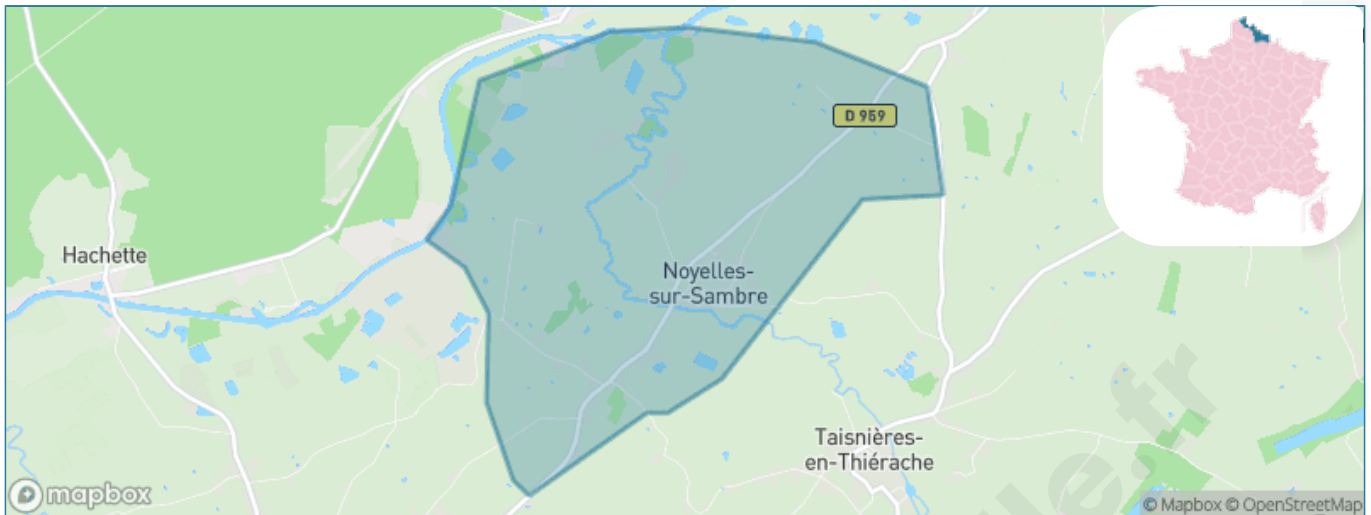
Présenté par

**BIEN** dans ma **VILLE** 

# Sommaire

|  |    |
|--|----|
| Situation géographique .....               | 3  |
| Statistiques sur la population .....       | 4  |
| Evolution du nombre d'habitants .....      | 4  |
| Tranche d'âge .....                        | 5  |
| 0-14 ans .....                             | 5  |
| 15-29 ans .....                            | 5  |
| 30-44 ans .....                            | 5  |
| 45-59 ans .....                            | 5  |
| 60-74 ans .....                            | 5  |
| 75-89 ans .....                            | 5  |
| 90 ans et + .....                          | 5  |
| Activité professionnelle .....             | 5  |
| Agriculteurs .....                         | 5  |
| Artisans, Commerçants .....                | 5  |
| Cadres et sup. ....                        | 5  |
| Professions intermédiaires .....           | 5  |
| Employé .....                              | 5  |
| Ouvrier .....                              | 5  |
| Retraité .....                             | 5  |
| Autres .....                               | 5  |
| Niveau de diplôme .....                    | 6  |
| Sans diplôme ou CEP .....                  | 6  |
| Brevet, BEPC, DNB .....                    | 6  |
| CAP-BEP ou équivalent .....                | 6  |
| BAC ou équivalent .....                    | 6  |
| BAC+2 .....                                | 6  |
| BAC+3 ou +4 .....                          | 6  |
| BAC+5 ou plus .....                        | 6  |
| Composition des ménages .....              | 6  |
| Couple sans enfant .....                   | 6  |
| Couple avec enfant(s) .....                | 6  |
| Famille monoparentale .....                | 6  |
| Colocation / Autre .....                   | 6  |
| Personnes seules .....                     | 6  |
| Profils électoraux .....                   | 7  |
| Premier tour .....                         | 7  |
| Sécurité .....                             | 8  |
| Evolution du nombre d'infractions .....    | 8  |
| Pour comparer .....                        | 9  |
| Services à la population .....             | 10 |
| Commerce .....                             | 10 |
| Éducation .....                            | 10 |
| Villes autour de Noyelles-sur-Sambre ..... | 12 |

# Situation géographique



## i Informations clés

- **Région** : Hauts-de-France
- **Département** : Nord
- **Code postal** : 59550
- **Superficie** : 6 km<sup>2</sup>



# Statistiques sur la population



Nombre d'habitants

**283**



Age moyen

**48 ans**



Pop active

**43.5%**



Taux chômage

**8.8%**



Pop densité

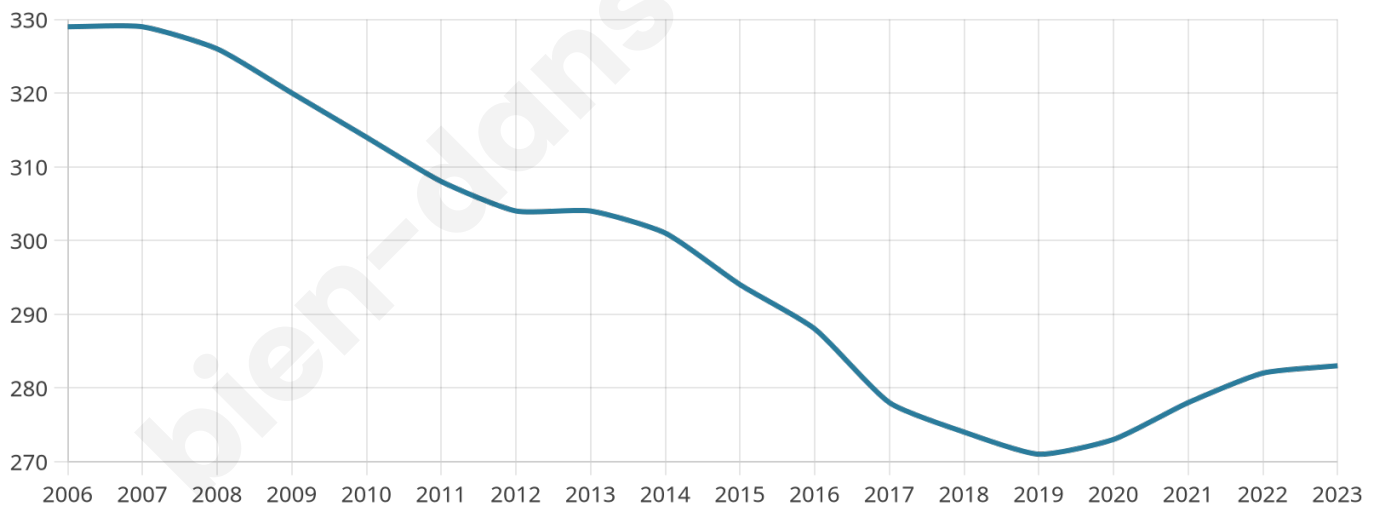
**47 h/km<sup>2</sup>**



Revenu moyen

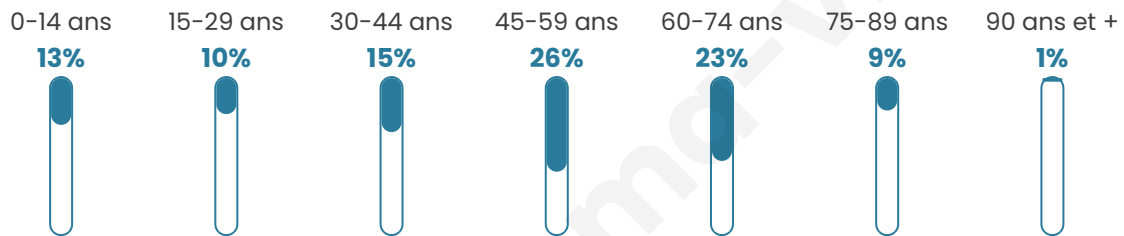
**22 270 €/an**

## Evolution du nombre d'habitants

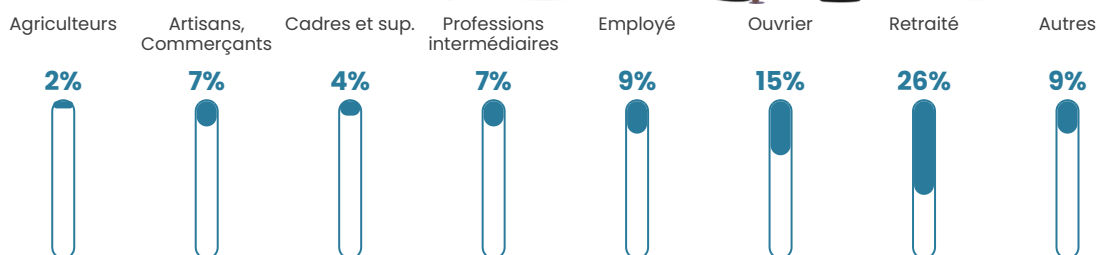


Sources : Institut national de la statistique et des études économiques (insee) selon Les dernières parutions officielles de 2024 portant sur les années 2020, 2021 et 2022.


## Tranche d'âge




## Activité professionnelle



## Niveau de diplôme











## Composition des ménages



# Profils électoraux

## Premier tour

|   |                       |         |
|---|-----------------------|---------|
|    | Marine LE PEN         | 34.46 % |
|    | Emmanuel MACRON       | 27.12 % |
|    | Jean-Luc MÉLENCHON    | 17.51 % |
|    | Valérie PÉCRESSE      | 5.08 %  |
|    | Éric ZEMMOUR          | 3.39 %  |
|   | Fabien ROUSSEL        | 2.82 %  |
|  | Jean LASSALLE         | 2.82 %  |
|  | Nicolas DUPONT-AIGNAN | 2.82 %  |
|  | Yannick JADOT         | 2.26 %  |
|  | Anne HIDALGO          | 1.13 %  |
|  | Philippe POUTOU       | 0.56 %  |
|  | Nathalie ARTHAUD      | 0.00 %  |



### 240 inscrits

Participation : 74.58%

Votes blancs : 1.12%

Votes nuls : 0.00%

## Second tour

|   |                 |        |
|---|-----------------|--------|
|  | Emmanuel MACRON | 49,1 % |
|  | Marine LE PEN   | 50,9 % |

### 240 inscrits

Participation : 76.25%

Votes blancs : 4.37%

Votes nuls : 4.37%

# Sécurité



Agressions physiques / sexuelles

0



Cambriolages

0



Vols / dégradations

0



Stupéfiants

0

## Evolution du nombre d'infractions



## Pour comparer

(en proportion du nombre d'habitants)



Sources : Bases statistiques communale, départementale et régionale de la délinquance enregistrée par la police et la gendarmerie nationales selon les dernières parutions officielles de 2025 portant sur l'année 2024 ([data.gouv](https://data.gouv.fr)).

Agressions physiques / sexuelles : Violences sexuelles, coups et blessures volontaires intrafamiliaux, coups et blessures volontaires, autres coups, blessures volontaires et vols violents sans arme.

Cambriolages : Cambriolages de logements.

Vols : Vols avec armes, vols d'accessoires sur véhicules, vols dans les véhicules, vols de véhicules, vols sans violence contre des personnes, destructions, dégradations volontaires et escroqueries.

Stupéfiants : Trafic de stupéfiants dont (AFD) et usage de stupéfiants.

# Services à la population



## Commerce

|                    |                                    |
|--------------------|------------------------------------|
| Hypermarché        | X <u>Aulnoye-Aymeries</u><br>6km   |
| Supermarché        | X <u>Aulnoye-Aymeries</u><br>6km   |
| Superette          | X <u>Maroilles</u> 3km             |
| Boulangerie        | X <u>Maroilles</u> 3km             |
| Boucherie          | X <u>Maroilles</u> 3km             |
| Restaurant         | X <u>Maroilles</u> 3km             |
| Garage             | X <u>Sassegnies</u> 3km            |
| Station-service    | X <u>Aulnoye-Aymeries</u><br>6km   |
| Banque             | X <u>Aulnoye-Aymeries</u><br>6km   |
| La poste           | X <u>Maroilles</u> 4km             |
| Coiffeur           | 1                                  |
| Tabac              | X <u>Leval</u> 4km                 |
| Bars / discothèque | 1                                  |
| Bibliothèque       | X <u>Avesnes-sur-Helpe</u><br>10km |
| Cinéma             | X <u>Avesnes-sur-Helpe</u><br>9km  |
| Vétérinaire        | X <u>Maroilles</u> 2km             |



## Santé

|                                  |                                    |
|----------------------------------|------------------------------------|
| Pharmacie                        | X <u>Maroilles</u> 3km             |
| Hôpital                          | X <u>Avesnes-sur-Helpe</u><br>10km |
| Laboratoire d'analyses médicales | X <u>Aulnoye-Aymeries</u><br>6km   |
| Etablissement pour handicapé     | X <u>Aulnoye-Aymeries</u><br>6km   |
| EHPA                             | X <u>Maroilles</u> 3km             |
| Médecin                          | X <u>Grand-Fayt</u> 3km            |
| Dentiste                         | X <u>Maroilles</u> 3km             |
| Chirurgien                       | X <u>Landrecies</u> 8km            |
| Dermatologue                     | X <u>Maubeuge</u> 18km             |
| Anesthésiste                     | X <u>Maubeuge</u> 20km             |
| Gastro-entérologue               | X <u>Le Cateau-Cambrésis</u> 19km  |
| Gynécologue                      | X <u>Maubeuge</u> 19km             |
| Cancérologue                     | X <u>Valenciennes</u> 30km         |
| Neurologue                       | X <u>Maubeuge</u> 20km             |
| Ophthalmologue                   | X <u>Avesnes-sur-Helpe</u><br>9km  |
| ORL                              | X <u>Le Quesnoy</u> 15km           |
| Cardiologue                      | X <u>Avesnelles</u> 10km           |
| Pédiatre                         | X <u>Hautmont</u> 14km             |
| Pneumologue                      | X <u>Le Quesnoy</u> 15km           |
| Psychologue                      | X <u>Maubeuge</u> 20km             |
| Radiologue                       | X <u>Berlaimont</u> 6km            |
| Rhumatologue                     | X <u>Maubeuge</u> 17km             |
| Sage-femme                       | X <u>Aulnoye-Aymeries</u><br>6km   |



## Éducation

|                         |                                  |
|-------------------------|----------------------------------|
| Crèche                  | X <u>Leval</u> 5km               |
| Ecole maternelle Public | X <u>Berlaimont</u> 6km          |
| Ecole maternelle Privé  | X <u>Genech</u> 59km             |
| Ecole primaire Public   | 1                                |
| Ecole primaire Privé    | X <u>Berlaimont</u> 6km          |
| Collège Public          | X <u>Aulnoye-Aymeries</u><br>6km |
| Collège Privé           | X <u>Berlaimont</u> 6km          |
| Lycée Public            | X <u>Aulnoye-Aymeries</u><br>6km |
| Lycée Privé             | X <u>Berlaimont</u> 6km          |

([data.gouv](#)). Liste, localisation et tarifs des professionnels de santé selon les dernières parutions officielles de 2025 portant sur l'année 2024 ([opendatasoft](#)) et FINESS Extraction du Fichier des établissements selon les dernières parutions officielles de 2025 portant sur l'année 2024 ([data.gouv](#)). Adresse et géolocalisation des établissements d'enseignement du premier et second degrés selon les dernières parutions officielles de 2025 portant sur l'année 2024 ([data.education.gouv](#))

bien-dans-ma-ville.fr

## Villes autour de Noyelles-sur-Sambre

| Ville                            | Habitants | Superficie         | Pop densité             | Pop active | Taux chômage | Revenu moyen | Prix immobilier        |
|----------------------------------|-----------|--------------------|-------------------------|------------|--------------|--------------|------------------------|
| Taisnières-en-Thiérache (1 avis) | 475       | 8 km <sup>2</sup>  | 59 h/km <sup>2</sup>    | 48.4%      | 5.7%         | 22 420 €/an  | 911 €/m <sup>2</sup>   |
| Sassegnies                       | 260       | 4 km <sup>2</sup>  | 65 h/km <sup>2</sup>    | 49.2%      | 6.5%         | 21 790 €/an  | 779 €/m <sup>2</sup>   |
| Monceau-Saint-Waast              | 419       | 5 km <sup>2</sup>  | 84 h/km <sup>2</sup>    | 43.2%      | 4.3%         | 23 950 €/an  | 922 €/m <sup>2</sup>   |
| Marbaix                          | 461       | 6 km <sup>2</sup>  | 77 h/km <sup>2</sup>    | 50.8%      | 6.9%         | 24 640 €/an  | 714 €/m <sup>2</sup>   |
| Maroilles (1 avis)               | 1 454     | 22 km <sup>2</sup> | 66 h/km <sup>2</sup>    | 43.8%      | 5.2%         | 21 600 €/an  | 1 260 €/m <sup>2</sup> |
| Leval (1 avis)                   | 2 474     | 5 km <sup>2</sup>  | 495 h/km <sup>2</sup>   | 42%        | 6.6%         | 19 140 €/an  | 1 181 €/m <sup>2</sup> |
| Dompierre-sur-Helpe (1 avis)     | 815       | 13 km <sup>2</sup> | 63 h/km <sup>2</sup>    | 45.3%      | 6.3%         | 21 650 €/an  | 1 243 €/m <sup>2</sup> |
| Saint-Remy-Chaussée              | 469       | 5 km <sup>2</sup>  | 94 h/km <sup>2</sup>    | 51.2%      | 3.8%         | 21 480 €/an  | 1 014 €/m <sup>2</sup> |
| Berlaimont (1 avis)              | 3 159     | 13 km <sup>2</sup> | 243 h/km <sup>2</sup>   | 40.5%      | 8.3%         | 20 240 €/an  | 1 121 €/m <sup>2</sup> |
| Grand-Fayt                       | 473       | 8 km <sup>2</sup>  | 59 h/km <sup>2</sup>    | 48.2%      | 7%           | 21 490 €/an  | 711 €/m <sup>2</sup>   |
| Aulnoye-Aymeries (13 avis)       | 8 612     | 8 km <sup>2</sup>  | 1 077 h/km <sup>2</sup> | 41.5%      | 10%          | 17 940 €/an  | 1 156 €/m <sup>2</sup> |
| Petit-Fayt                       | 286       | 8 km <sup>2</sup>  | 36 h/km <sup>2</sup>    | 51.7%      | 4.5%         | 22 170 €/an  | 2 221 €/m <sup>2</sup> |
| Cartignies (1 avis)              | 1 209     | 26 km <sup>2</sup> | 47 h/km <sup>2</sup>    | 44.9%      | 6%           | 21 380 €/an  | 1 172 €/m <sup>2</sup> |
| Le Favril                        | 506       | 11 km <sup>2</sup> | 46 h/km <sup>2</sup>    | 46.6%      | 6.7%         | 21 400 €/an  | 872 €/m <sup>2</sup>   |
| Landrecies (2 avis)              | 3 407     | 21 km <sup>2</sup> | 162 h/km <sup>2</sup>   | 42.8%      | 8%           | 18 240 €/an  | 1 108 €/m <sup>2</sup> |

bien-dans-ma-ville.fr



# Vous aimez votre ville ? Notez-la !

Et faites-nous part de vos remarques constructives



Avec

**BIEN** dans ma **VILLE** 