



Version web

Ville de Noyal

Présenté par

BIEN dans
ma **VILLE** 

Sommaire

| | |
|---|----|
| Situation géographique | 3 |
| Statistiques sur la population | 4 |
| Evolution du nombre d'habitants | 4 |
| Tranche d'âge | 5 |
| 0-14 ans | 5 |
| 15-29 ans | 5 |
| 30-44 ans | 5 |
| 45-59 ans | 5 |
| 60-74 ans | 5 |
| 75-89 ans | 5 |
| 90 ans et + | 5 |
| Activité professionnelle | 5 |
| Agriculteurs | 5 |
| Artisans, Commerçants | 5 |
| Cadres et sup. | 5 |
| Professions intermédiaires | 5 |
| Employé | 5 |
| Ouvrier | 5 |
| Retraité | 5 |
| Autres | 5 |
| Niveau de diplôme | 6 |
| Sans diplôme ou CEP | 6 |
| Brevet, BEPC, DNB | 6 |
| CAP-BEP ou équivalent | 6 |
| BAC ou équivalent | 6 |
| BAC+2 | 6 |
| BAC+3 ou +4 | 6 |
| BAC+5 ou plus | 6 |
| Composition des ménages | 6 |
| Couple sans enfant | 6 |
| Couple avec enfant(s) | 6 |
| Famille monoparentale | 6 |
| Colocation / Autre | 6 |
| Personnes seules | 6 |
| Profils électoraux | 7 |
| Premier tour | 7 |
| Sécurité | 8 |
| Evolution du nombre d'infractions | 8 |
| Pour comparer | 9 |
| Services à la population | 10 |
| Commerce | 10 |
| Éducation | 10 |
| Villes autour de Noyal | 12 |

Situation géographique



i Informations clés

- **Région** : Bretagne
- **Département** : Côtes-d'armor
- **Code postal** : 22400
- **Superficie** : 6 km²



Côtes d'Armor
le Département 

Statistiques sur la population



Nombre d'habitants

985



Age moyen

40 ans



Pop active

48.2%



Taux chômage

5.8%



Pop densité

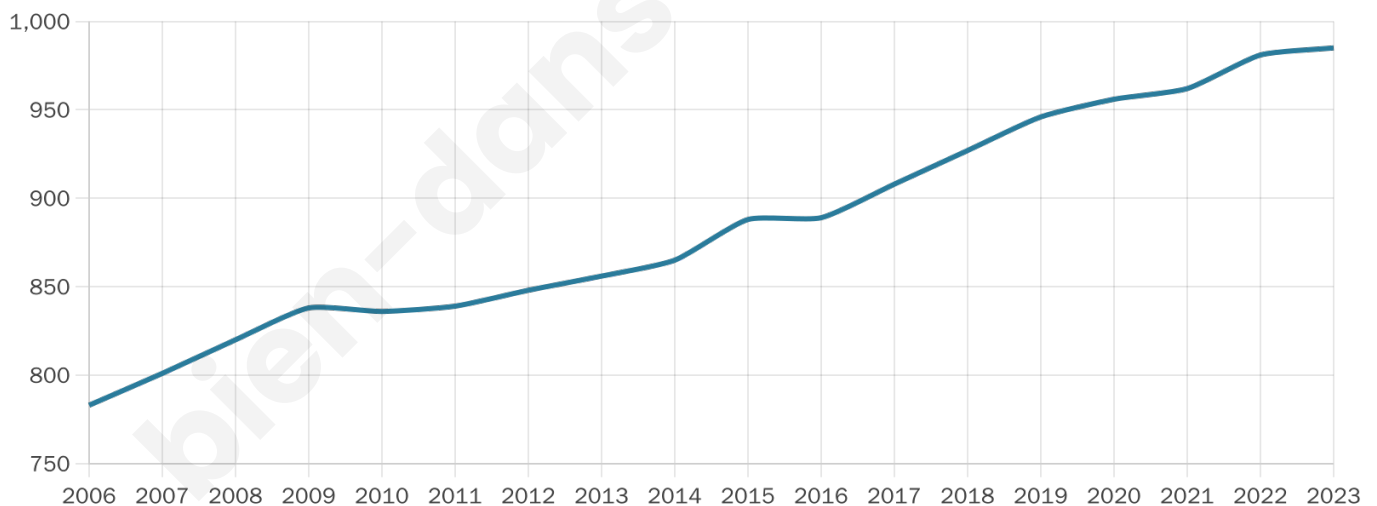
164 h/km²



Revenu moyen

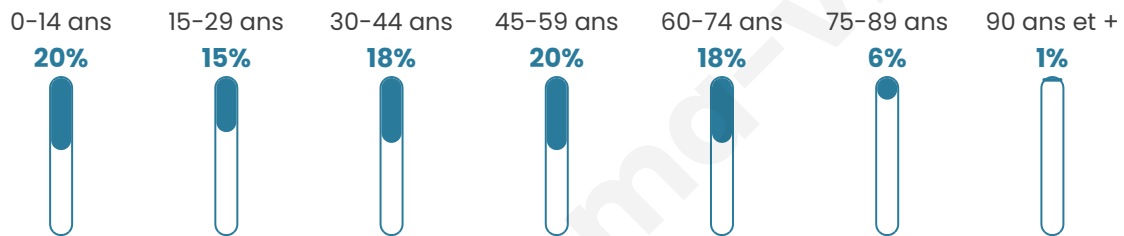
24 310 €/an

Evolution du nombre d'habitants

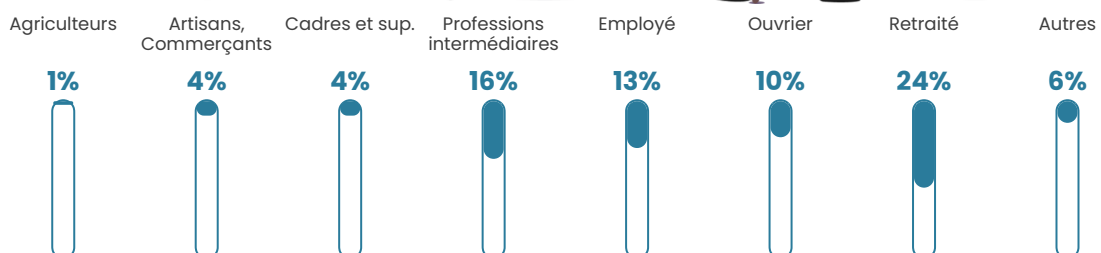


Sources : Institut national de la statistique et des études économiques (insee) selon Les dernières parutions officielles de 2024 portant sur les années 2020, 2021 et 2022.


Tranche d'âge




Activité professionnelle



Niveau de diplôme















Composition des ménages



Profils électoraux

Premier tour

| | | |
|---|-----------------------|---------|
|  | Emmanuel MACRON | 38.87 % |
|  | Jean-Luc MÉLENCHON | 18.49 % |
|  | Marine LE PEN | 17.12 % |
|  | Anne HIDALGO | 4.79 % |
|  | Valérie PÉCRESE | 4.45 % |
|  | Yannick JADOT | 4.11 % |
|  | Fabien ROUSSEL | 3.08 % |
|  | Éric ZEMMOUR | 2.57 % |
|  | Jean LASSALLE | 2.23 % |
|  | Nicolas DUPONT-AIGNAN | 2.05 % |
|  | Philippe POUTOU | 1.20 % |
|  | Nathalie ARTHAUD | 1.03 % |



692 inscrits

Participation : 86.13%

Votes blancs : 1.51%

Votes nuls : 0.50%

Second tour

| | | |
|---|-----------------|---------|
|  | Emmanuel MACRON | 72,12 % |
|  | Marine LE PEN | 27,88 % |

692 inscrits

Participation : 86.85%

Votes blancs : 7.99%

Votes nuls : 2.5%

Sécurité



Agressions physiques / sexuelles

0



Cambriolages

0



Vols / dégradations

0



Stupéfiants

0

Evolution du nombre d'infractions



Pour comparer

(en proportion du nombre d'habitants)



Sources : Bases statistiques communale, départementale et régionale de la délinquance enregistrée par la police et la gendarmerie nationales selon les dernières parutions officielles de 2025 portant sur l'année 2024 ([data.gouv](https://data.gouv.fr)).

Agressions physiques / sexuelles : Violences sexuelles, coups et blessures volontaires intrafamiliaux, coups et blessures volontaires, autres coups, blessures volontaires et vols violents sans arme.

Cambriolages : Cambriolages de logements.

Vols : Vols avec armes, vols d'accessoires sur véhicules, vols dans les véhicules, vols de véhicules, vols sans violence contre des personnes, destructions, dégradations volontaires et escroqueries.

Stupéfiants : Trafic de stupéfiants dont (AFD) et usage de stupéfiants.

Services à la population



Commerce

| | |
|--------------------|---|
| Hypermarché | X Lamballe-Armor 2km |
| Supermarché | X Lamballe-Armor 3km |
| Superette | 1 |
| Boulangerie | 1 |
| Boucherie | X Lamballe-Armor 3km |
| Restaurant | X Lamballe-Armor 2km |
| Garage | 1 |
| Station-service | X Lamballe-Armor 3km |
| Banque | X Lamballe-Armor 3km |
| La poste | 1 |
| Coiffeur | 1 |
| Tabac | X Lamballe-Armor 3km |
| Bars / discothèque | 1 |
| Bibliothèque | X Quintenic 8km |
| Cinéma | X Lamballe-Armor 3km |
| Vétérinaire | X Lamballe-Armor 3km |



Santé

| | |
|----------------------------------|---|
| Pharmacie | X Lamballe-Armor 2km |
| Hôpital | X Lamballe-Armor 3km |
| Laboratoire d'analyses médicales | X Lamballe-Armor 2km |
| Etablissement pour handicapé | X Lamballe-Armor 3km |
| EHPA | X Lamballe-Armor 3km |
| Médecin | X Lamballe-Armor 3km |
| Dentiste | X Lamballe-Armor 2km |
| Chirurgien | X Trégueux 20km |
| Dermatologue | X Lamballe-Armor 3km |
| Anesthésiste | X Yffiniac 15km |
| Gastro-entérologue | X Plérin 25km |
| Gynécologue | X Lamballe-Armor 3km |
| Cancérologue | X Plérin 25km |
| Neurologue | X Saint-Brieuc 21km |
| Ophthalmologue | X Lamballe-Armor 3km |
| ORL | X Saint-Brieuc 22km |
| Cardiologue | X Lamballe-Armor 3km |
| Pédiatre | X Plénée-Jugon 11km |
| Pneumologue | X Saint-Brieuc 22km |
| Psychologue | X Lamballe-Armor 3km |
| Radiologue | X Lamballe-Armor 3km |
| Rhumatologue | X Saint-Brieuc 21km |
| Sage-femme | X Lamballe-Armor 5km |



Éducation

| | |
|-------------------------|---|
| Crèche | X Lamballe-Armor 2km |
| Ecole maternelle Public | X Tramain 8km |
| Ecole maternelle Privé | X Saint-Malo 44km |
| Ecole primaire Public | 1 |
| Ecole primaire Privé | X Lamballe-Armor 3km |
| Collège Public | X Lamballe-Armor 4km |
| Collège Privé | X Lamballe-Armor 3km |

| | |
|--------------|--------------------------------|
| Lycée Public | X <u>Lamballe-Armor</u> 3km |
| Lycée Privé | X <u>Lamballe-Armor</u> 2km |

Sources : Base Sirene des entreprises et de leurs établissements selon les dernières parutions officielles de 2025 portant sur l'année 2024 ([data.gouv](#)). Liste, localisation et tarifs des professionnels de santé selon les dernières parutions officielles de 2025 portant sur l'année 2024 ([opendatasoft](#)) et FINISS Extraction du Fichier des établissements selon les dernières parutions officielles de 2025 portant sur l'année 2024 ([data.gouv](#)). Adresse et géolocalisation des établissements d'enseignement du premier et second degrés selon les dernières parutions officielles de 2025 portant sur l'année 2024 ([data.education.gouv](#))

bien-dans-ma-ville.fr

Villes autour de Noyal

| Ville | Habitants | Superficie | Pop densité | Pop active | Taux chômage | Revenu moyen | Prix immobilier |
|--------------------------|-----------|---------------------|-----------------------|------------|--------------|--------------|------------------------|
| Lamballe-Armor (11 avis) | 17 241 | 130 km ² | 133 h/km ² | 43.1% | 3.3% | 23 510 €/an | 1 668 €/m ² |
| Landéhen (1 avis) | 1 444 | 11 km ² | 131 h/km ² | 51.4% | 3.8% | 23 370 €/an | 1 334 €/m ² |
| Plestan (1 avis) | 1 635 | 32 km ² | 51 h/km ² | 50% | 3.2% | 23 360 €/an | 1 410 €/m ² |
| Saint-Rieul | 551 | 6 km ² | 92 h/km ² | 47% | 3.4% | 21 400 €/an | 1 239 €/m ² |
| La Malhoure | 626 | 5 km ² | 125 h/km ² | 53% | 3.7% | 23 430 €/an | 1 376 €/m ² |
| Plédéliac | 1 662 | 51 km ² | 33 h/km ² | 42.5% | 2.1% | 22 610 €/an | 1 289 €/m ² |
| Quintenic | 363 | 7 km ² | 52 h/km ² | 51.2% | 3.9% | 21 880 €/an | 1 348 €/m ² |
| Andel (1 avis) | 1 180 | 12 km ² | 98 h/km ² | 49.5% | 3.2% | 24 820 €/an | 1 612 €/m ² |
| Tramain | 704 | 9 km ² | 78 h/km ² | 50.4% | 4% | 23 270 €/an | 1 547 €/m ² |
| Saint-Trimoël | 526 | 8 km ² | 66 h/km ² | 52.7% | 3% | 22 700 €/an | 1 135 €/m ² |
| Bréhand (1 avis) | 1 684 | 25 km ² | 67 h/km ² | 50.2% | 3.4% | 22 830 €/an | 1 363 €/m ² |
| Penguily | 617 | 10 km ² | 62 h/km ² | 52.2% | 1.9% | 22 810 €/an | 1 336 €/m ² |
| Saint-Glen (1 avis) | 664 | 11 km ² | 60 h/km ² | 48.2% | 3.6% | 23 200 €/an | 1 422 €/m ² |
| Coëtmieux (2 avis) | 1 869 | 8 km ² | 234 h/km ² | 47.4% | 2.8% | 24 530 €/an | 1 583 €/m ² |
| Saint-Denoual | 495 | 8 km ² | 62 h/km ² | 47.9% | 3% | 23 460 €/an | 1 169 €/m ² |

bien-dans-ma-ville.fr



Vous aimez votre ville ? Notez-la !

Et faites-nous part de vos remarques constructives



Avec

BIEN dans
ma **VILLE** 