



Version web

Ville de Novillars

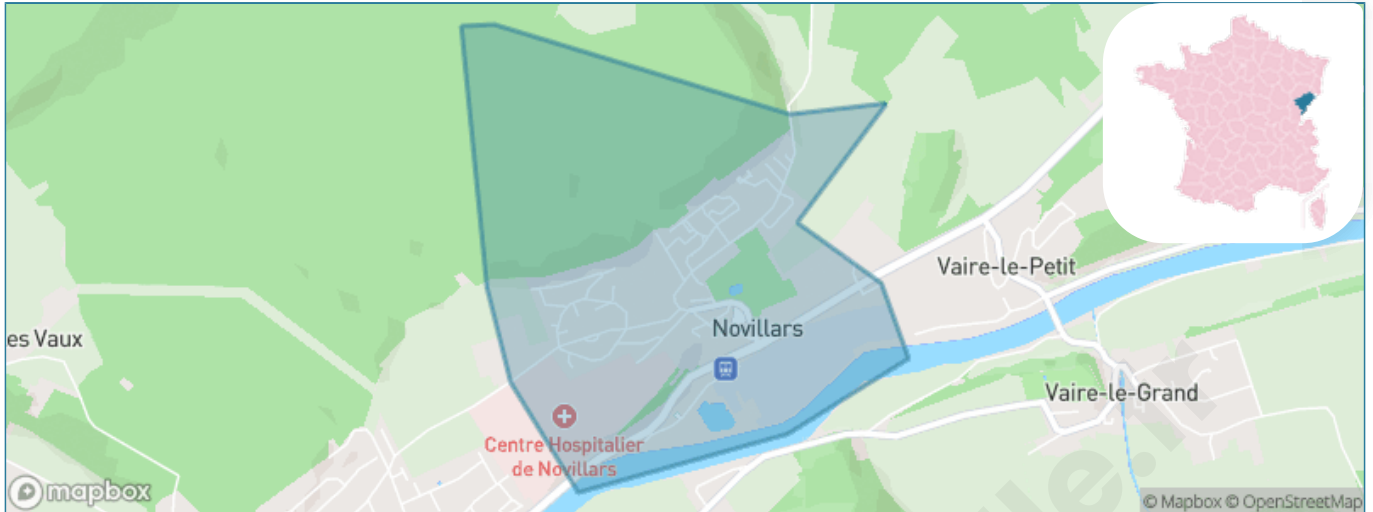
Présenté par

BIEN dans
ma **VILLE** 

Sommaire

Situation géographique	3
Statistiques sur la population	4
Evolution du nombre d'habitants	4
Tranche d'âge	5
0-14 ans	5
15-29 ans	5
30-44 ans	5
45-59 ans	5
60-74 ans	5
75-89 ans	5
90 ans et +	5
Activité professionnelle	5
Agriculteurs	5
Artisans, Commerçants	5
Cadres et sup.	5
Professions intermédiaires	5
Employé	5
Ouvrier	5
Retraité	5
Autres	5
Niveau de diplôme	6
Sans diplôme ou CEP	6
Brevet, BEPC, DNB	6
CAP-BEP ou équivalent	6
BAC ou équivalent	6
BAC+2	6
BAC+3 ou +4	6
BAC+5 ou plus	6
Composition des ménages	6
Couple sans enfant	6
Couple avec enfant(s)	6
Famille monoparentale	6
Colocation / Autre	6
Personnes seules	6
Profils électoraux	7
Premier tour	7
Sécurité	8
Evolution du nombre d'infractions	8
Pour comparer	9
Services à la population	10
Commerce	10
Éducation	10
Villes autour de Novillars	12

Situation géographique



i Informations clés

- **Région** : Bourgogne-Franche-Comté
- **Département** : Doubs
- **Code postal** : 25220
- **Superficie** : 2 km²

RÉGION
BOURGOGNE
FRANCHE
COMTE

 **Doubs**
le Département

Statistiques sur la population



Nombre d'habitants

1 334



Age moyen

41 ans



Pop active

41.1%



Taux chômage

8%



Pop densité

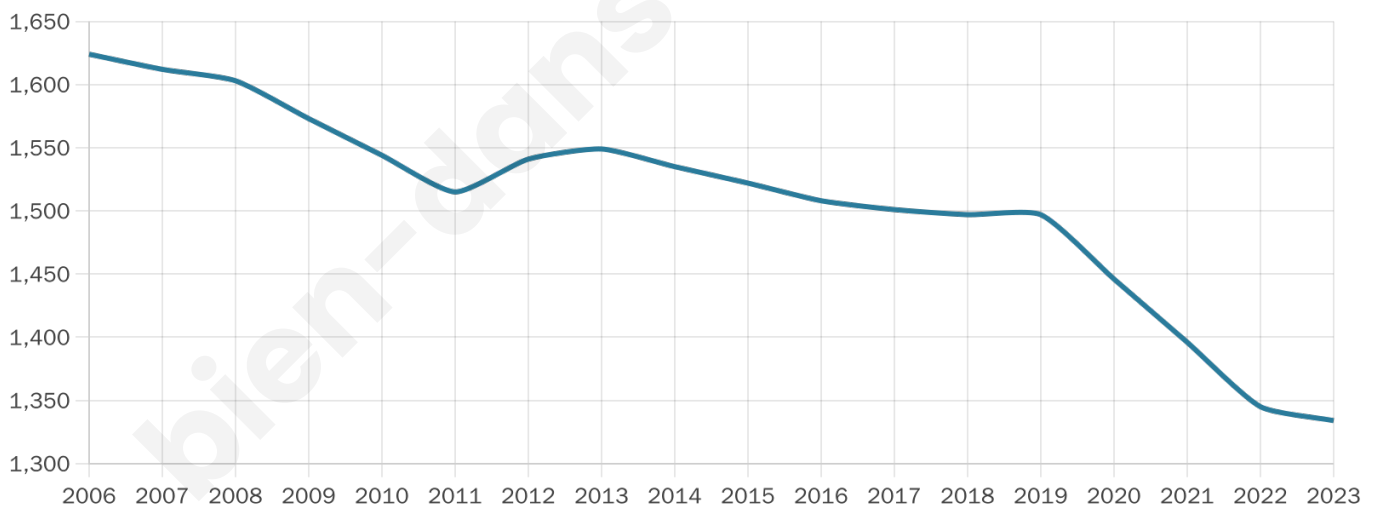
667 h/km²



Revenu moyen

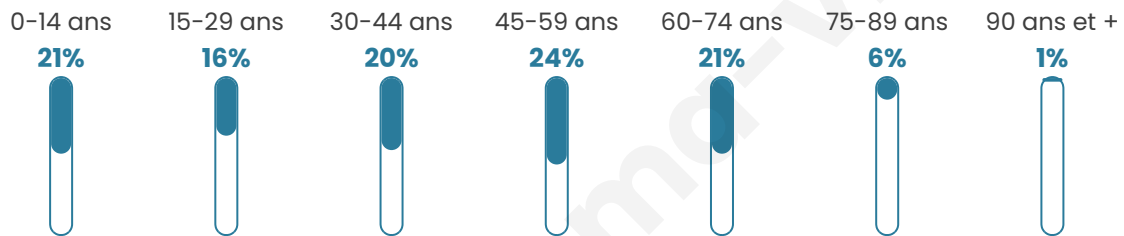
22 210 €/an

Evolution du nombre d'habitants

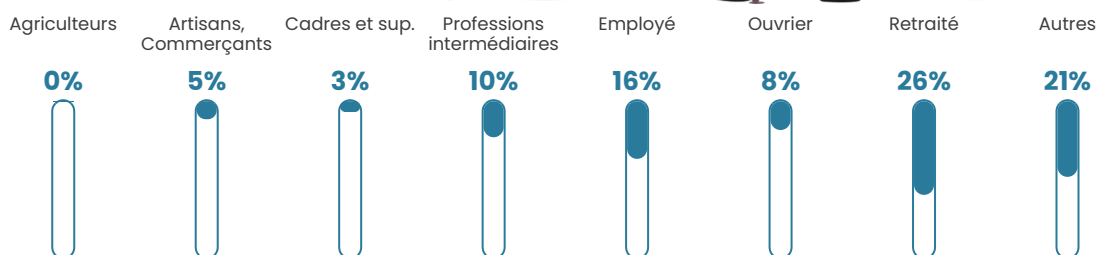


Sources : Institut national de la statistique et des études économiques (insee) selon Les dernières parutions officielles de 2024 portant sur les années 2020, 2021 et 2022.


Tranche d'âge




Activité professionnelle



Niveau de diplôme







Composition des ménages



Profils électoraux

Premier tour

	Marine LE PEN	27.98 %
	Jean-Luc MÉLENCHON	22.73 %
	Emmanuel MACRON	22.42 %
	Éric ZEMMOUR	5.88 %
	Yannick JADOT	5.41 %
	Valérie PÉCRESSE	4.29 %
	Jean LASSALLE	3.50 %
	Fabien ROUSSEL	2.70 %
	Anne HIDALGO	2.70 %
	Nicolas DUPONT-AIGNAN	1.27 %
	Philippe POUTOU	0.79 %
	Nathalie ARTHAUD	0.32 %



835 inscrits

Participation : 76.89%

Votes blancs : 1.09%

Votes nuls : 0.93%

Second tour

	Emmanuel MACRON	49,73 %
	Marine LE PEN	50,27 %

835 inscrits

Participation : 73.53%

Votes blancs : 7.98%

Votes nuls : 2.93%

Sécurité



Agressions physiques / sexuelles

6



Cambriolages

0



Vols / dégradations

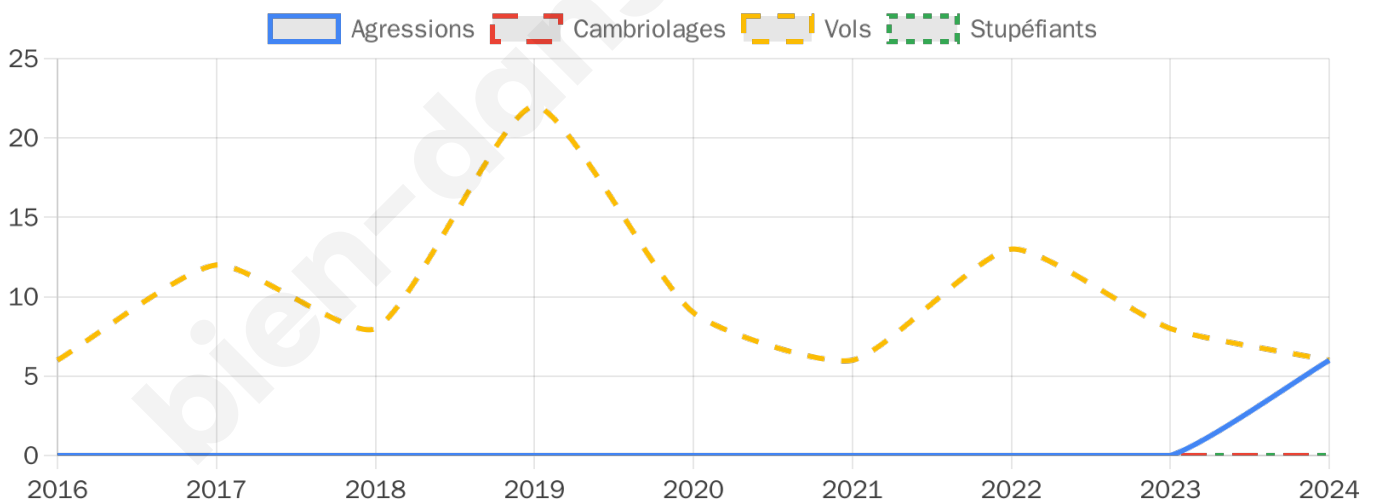
6



Stupéfiants

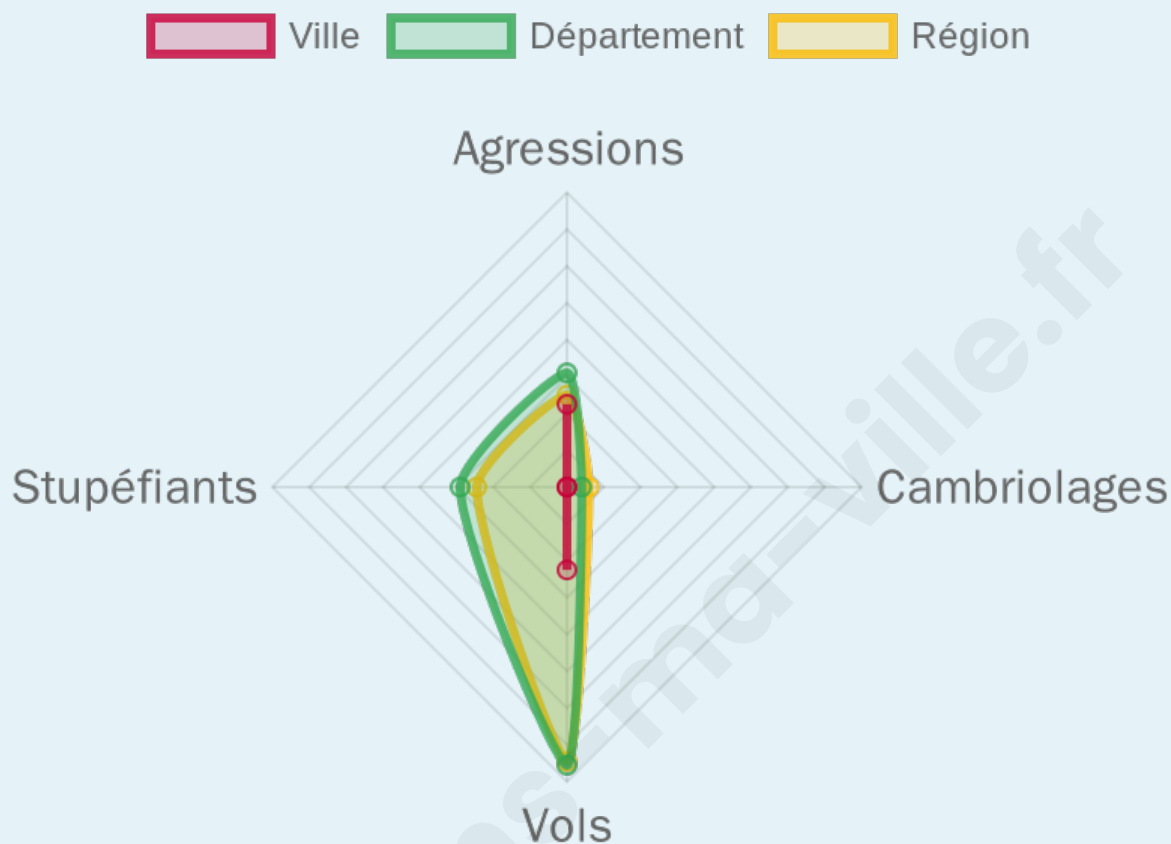
0

Evolution du nombre d'infractions



Pour comparer

(en proportion du nombre d'habitants)



Sources : Bases statistiques communale, départementale et régionale de la délinquance enregistrée par la police et la gendarmerie nationales selon les dernières parutions officielles de 2025 portant sur l'année 2024 ([data.gouv](https://data.gouv.fr)).

Agressions physiques / sexuelles : Violences sexuelles, coups et blessures volontaires intrafamiliaux, coups et blessures volontaires, autres coups, blessures volontaires et vols violents sans arme.

Cambriolages : Cambriolages de logements.

Vols : Vols avec armes, vols d'accessoires sur véhicules, vols dans les véhicules, vols de véhicules, vols sans violence contre des personnes, destructions, dégradations volontaires et escroqueries.

Stupéfiants : Trafic de stupéfiants dont (AFD) et usage de stupéfiants.

Services à la population



Commerce

Hypermarché	X <u>Saône</u> 9km
Supermarché	X <u>Roche-lez-Beaupré</u> 2km
Superette	X <u>Roche-lez-Beaupré</u> 2km
Boulangerie	2
Boucherie	X <u>Roche-lez-Beaupré</u> 3km
Restaurant	1
Garage	X <u>Roche-lez-Beaupré</u> 2km
Station-service	X <u>Roche-lez-Beaupré</u> 2km
Banque	X <u>Roche-lez-Beaupré</u> 2km
La poste	2
Coiffeur	2
Tabac	1
Bars / discothèque	X <u>Roche-lez-Beaupré</u> 2km
Bibliothèque	X <u>Roche-lez-Beaupré</u> 2km
Cinéma	X <u>Besançon</u> 9km
Vétérinaire	X <u>Roche-lez-Beaupré</u> 3km



Santé

Pharmacie	1
Hôpital	X <u>Besançon</u> 10km
Laboratoire d'analyses médicales	X <u>Besançon</u> 6km
Etablissement pour handicapé	2
EHPA	X <u>Thise</u> 4km
Médecin	X <u>Roche-lez-Beaupré</u> 2km
Dentiste	1
Chirurgien	X <u>Tallenay</u> 8km
Dermatologue	X <u>Saône</u> 7km
Anesthésiste	X <u>Besançon</u> 12km
Gastro-entérologue	X <u>Besançon</u> 9km
Gynécologue	X <u>Besançon</u> 9km
Cancérologue	X 0km
Neurologue	X <u>Besançon</u> 7km
Ophthalmologue	X <u>Besançon</u> 9km
ORL	X <u>Besançon</u> 10km
Cardiologue	X <u>Besançon</u> 9km
Pédiatre	X <u>Besançon</u> 9km
Pneumologue	X <u>Besançon</u> 10km
Psychologue	X <u>Roche-lez-Beaupré</u> 2km
Radiologue	X <u>Besançon</u> 6km
Rhumatologue	X <u>Besançon</u> 7km
Sage-femme	X <u>Roche-lez-Beaupré</u> 2km



Éducation

Crèche	1
Ecole maternelle Public	X <u>Roche-lez-Beaupré</u> 2km
Ecole maternelle Privé	X <u>Mespach</u> 98km
Ecole primaire Public	1
Ecole primaire Privé	X <u>Besançon</u> 9km
Collège Public	X <u>Saône</u> 7km
Collège Privé	X <u>Besançon</u> 8km
Lycée Public	X <u>Besançon</u> 7km
Lycée Privé	X <u>Besançon</u> 7km

Sources : Base Sirene des entreprises et de leurs établissements selon les dernières parutions officielles de 2025 portant sur l'année 2024 ([data.gouv](#)). Liste, localisation et tarifs des professionnels de santé selon les dernières parutions officielles de 2025 portant sur l'année 2024 ([opendatasoft](#)) et FINESS Extraction du Fichier des établissements selon les dernières parutions officielles de 2025 portant sur l'année 2024 ([data.gouv](#)). Adresse et géolocalisation des établissements d'enseignement du premier et second degrés selon les dernières parutions officielles de 2025 portant sur l'année 2024 ([data.education.gouv](#))

bien-dans-ma-ville.fr

Villes autour de Novillars

Ville	Habitants	Superficie	Pop densité	Pop active	Taux chômage	Revenu moyen	Prix immobilier
Vaire-Arcier	812	14 km ²	58 h/km ²	45.4%	4.3%	24 790 €/an	1 860 €/m ²
Roche-lez-Beaupré (2 avis)	2 158	5 km ²	432 h/km ²	47.2%	4.1%	22 590 €/an	2 038 €/m ²
Amagney	934	13 km ²	72 h/km ²	45.7%	3%	24 290 €/an	1 274 €/m ²
Thise (1 avis)	2 994	8 km ²	374 h/km ²	38.8%	2.3%	25 810 €/an	1 474 €/m ²
Gennes (2 avis)	669	7 km ²	96 h/km ²	51.7%	3.7%	25 670 €/an	1 878 €/m ²
Chalezeule	1 335	3 km ²	445 h/km ²	52.3%	5.7%	24 660 €/an	1 841 €/m ²
Chalèze (1 avis)	366	5 km ²	73 h/km ²	43.4%	2.7%	25 770 €/an	1 410 €/m ²
Braillans	203	2 km ²	102 h/km ²	48.3%	1%	26 880 €/an	906 €/m ²
Marchaux-Chaudefontaine	1 447	16 km ²	90 h/km ²	48.4%	2.6%	24 480 €/an	1 823 €/m ²
Nancray	1 308	16 km ²	82 h/km ²	47%	2.2%	25 240 €/an	1 612 €/m ²
Deluz (1 avis)	630	8 km ²	79 h/km ²	46.2%	3%	22 170 €/an	1 852 €/m ²
Champoux	90	3 km ²	30 h/km ²	46.7%	2.2%	NC	2 026 €/m ²
Saône (2 avis)	3 195	20 km ²	160 h/km ²	45.3%	4.1%	25 410 €/an	2 033 €/m ²
Châtillon-Guyotte (1 avis)	141	4 km ²	35 h/km ²	60.3%	4.3%	25 180 €/an	NC
Osse	372	8 km ²	47 h/km ²	46.2%	3.5%	24 500 €/an	2 234 €/m ²

bien-dans-ma-ville.fr



Vous aimez votre ville ? Notez-la !

Et faites-nous part de vos remarques constructives



Avec

BIEN dans ma **VILLE** 