



Version web

Ville de Novel

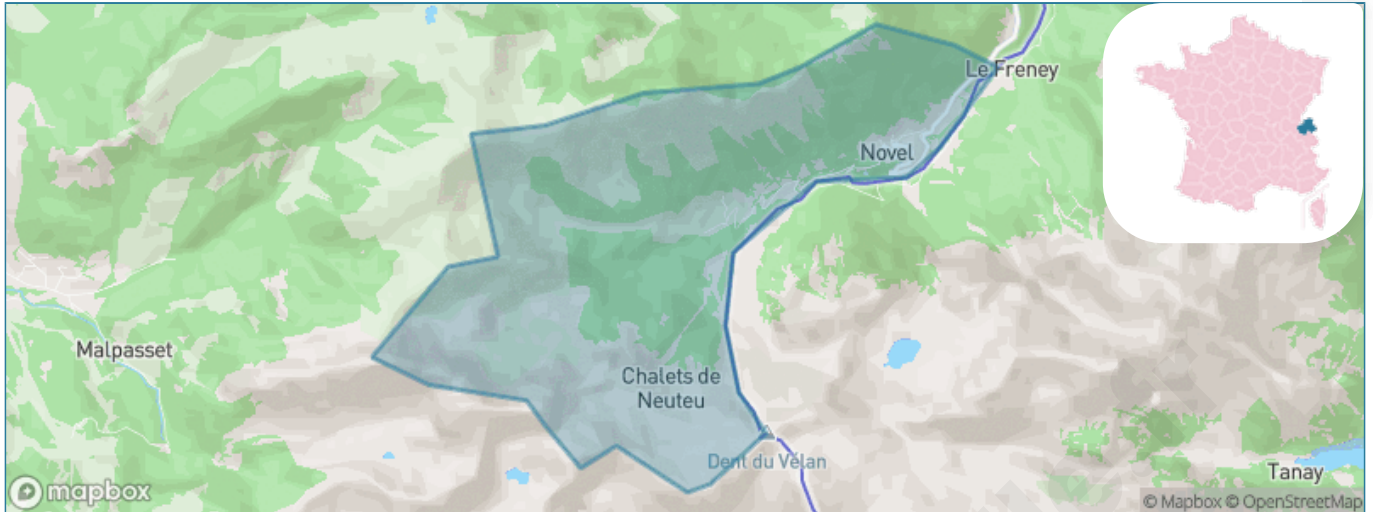
Présenté par

BIEN dans
ma **VILLE** 

Sommaire

Situation géographique	3
Statistiques sur la population	4
Evolution du nombre d'habitants	4
Tranche d'âge	5
0-14 ans	5
15-29 ans	5
30-44 ans	5
45-59 ans	5
60-74 ans	5
75-89 ans	5
90 ans et +	5
Activité professionnelle	5
Agriculteurs	5
Artisans, Commerçants	5
Cadres et sup.	5
Professions intermédiaires	5
Employé	5
Ouvrier	5
Retraité	5
Autres	5
Niveau de diplôme	6
Sans diplôme ou CEP	6
Brevet, BEPC, DNB	6
CAP-BEP ou équivalent	6
BAC ou équivalent	6
BAC+2	6
BAC+3 ou +4	6
BAC+5 ou plus	6
Composition des ménages	6
Couple sans enfant	6
Couple avec enfant(s)	6
Famille monoparentale	6
Colocation / Autre	6
Personnes seules	6
Profils électoraux	7
Premier tour	7
Sécurité	8
Evolution du nombre d'infractions	8
Pour comparer	9
Services à la population	10
Commerce	10
Éducation	10
Villes autour de Novel	11

Situation géographique



i Informations clés

- **Région** : Auvergne-Rhône-Alpes
- **Département** : Haute-Savoie
- **Code postal** : 74500
- **Superficie** : 9 km²



haute
savoie
le Département

Statistiques sur la population



Nombre d'habitants

55



Age moyen

44 ans



Pop active

49.1%



Taux chômage

17.1%



Pop densité

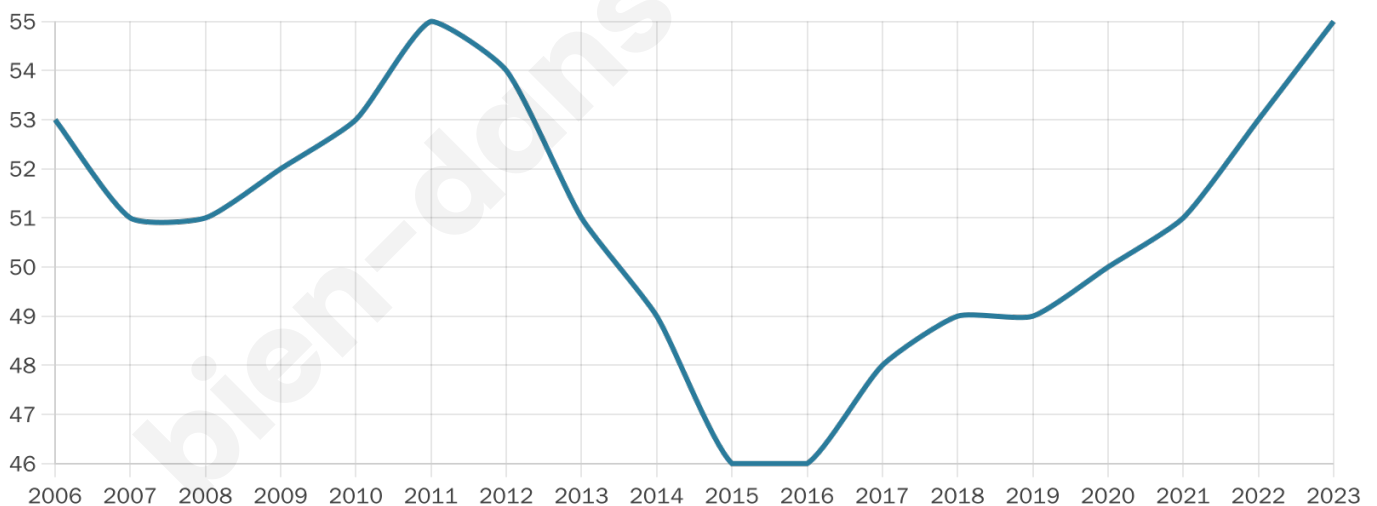
6 h/km²



Revenu moyen

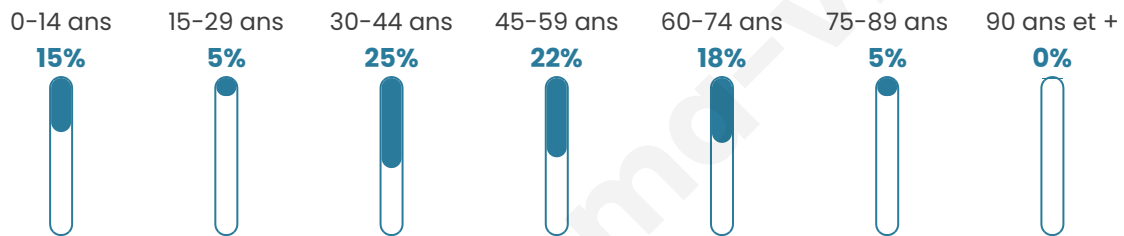
NC

Evolution du nombre d'habitants

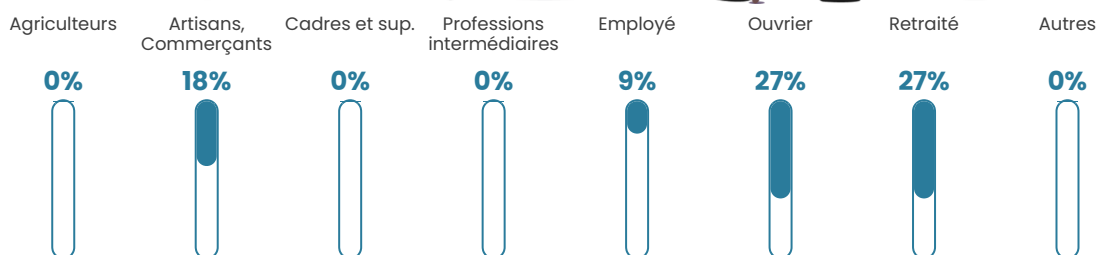


Sources : Institut national de la statistique et des études économiques (insee) selon Les dernières parutions officielles de 2024 portant sur les années 2020, 2021 et 2022.

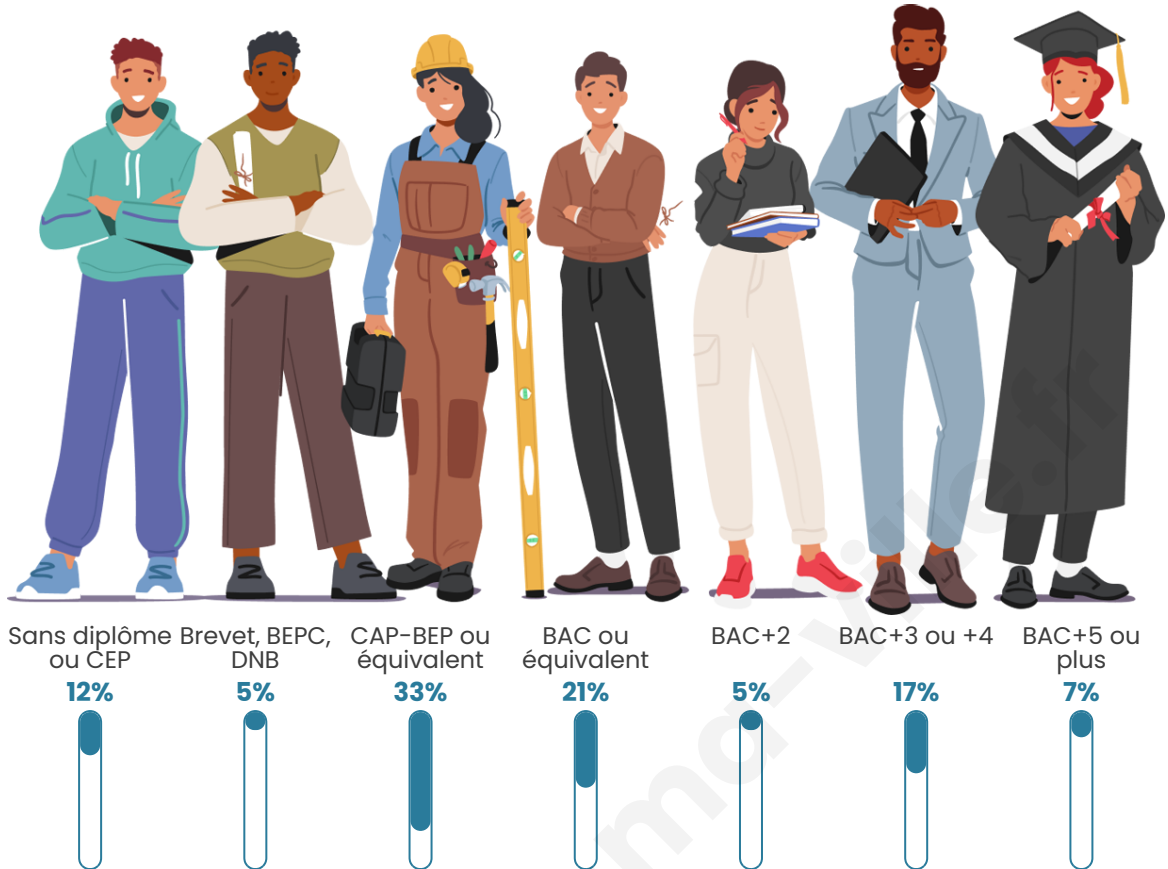
Tranche d'âge



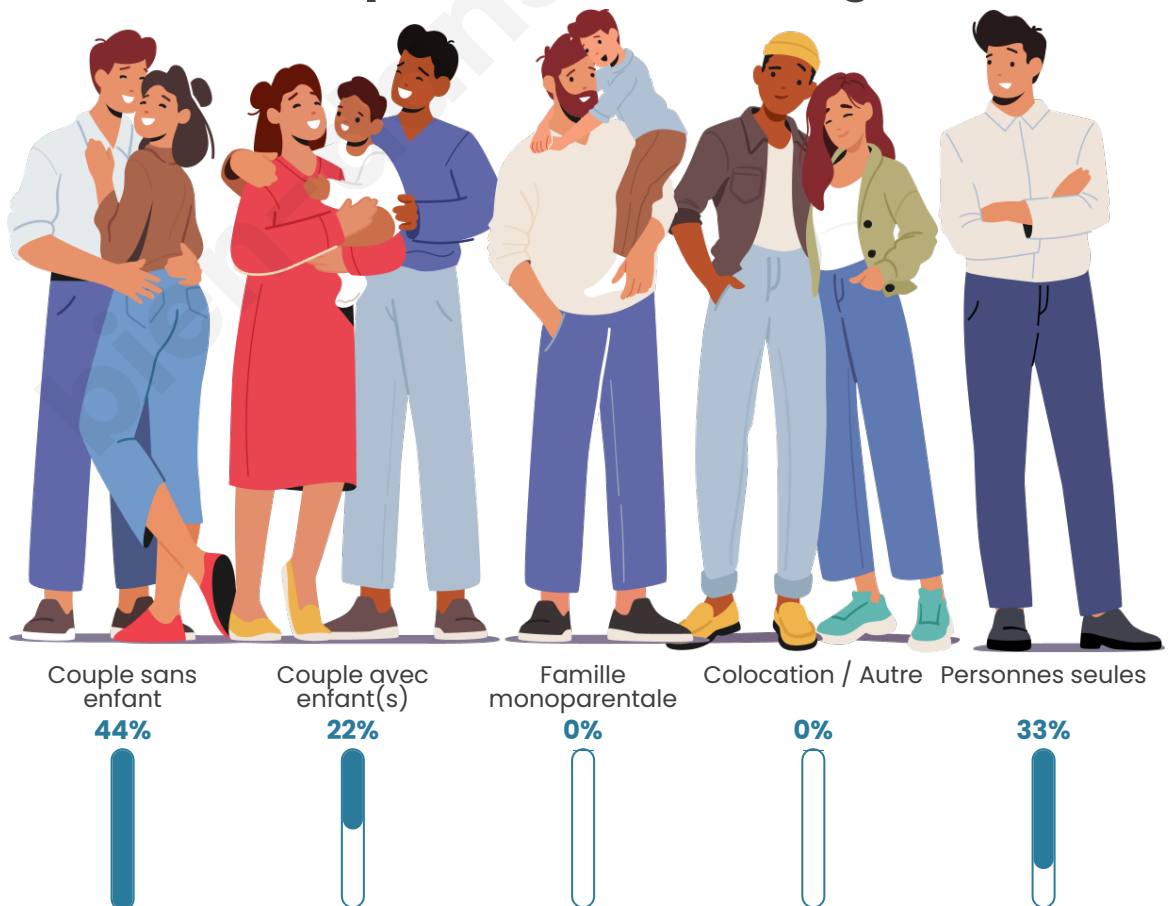
Activité professionnelle



Niveau de diplôme















Composition des ménages



Profils électoraux



Premier tour

	Marine LE PEN	36.73 %
	Emmanuel MACRON	30.61 %
	Jean-Luc MÉLENCHON	14.29 %
	Jean LASSALLE	6.12 %
	Valérie PÉCRESSÉ	6.12 %
	Éric ZEMMOUR	4.08 %
	Anne HIDALGO	2.04 %
	Nathalie ARTHAUD	0.00 %
	Fabien ROUSSEL	0.00 %
	Yannick JADOT	0.00 %
	Philippe POUTOU	0.00 %
	Nicolas DUPONT- AIGNAN	0.00 %

69 inscrits

Participation : 71.01%
Votes blancs : 0.00%
Votes nuls : 0.00%

Second tour

	Emmanuel MACRON	53,49 %
	Marine LE PEN	46,51 %

69 inscrits

Participation : 66.67%
Votes blancs : 4.35%
Votes nuls : 2.17%

Sécurité



Agressions physiques / sexuelles

0



Cambriolages

0



Vols / dégradations

0



Stupéfiants

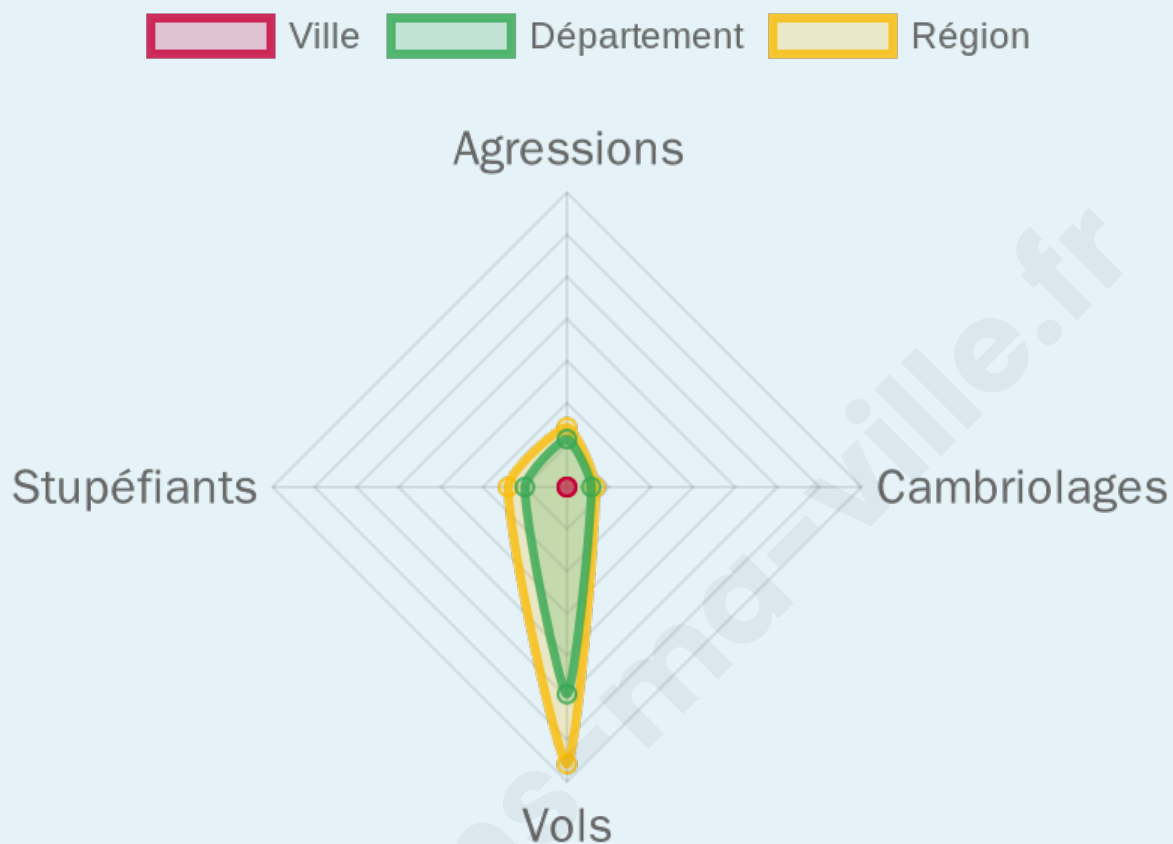
0

Evolution du nombre d'infractions



Pour comparer

(en proportion du nombre d'habitants)



Sources : Bases statistiques communale, départementale et régionale de la délinquance enregistrée par la police et la gendarmerie nationales selon les dernières parutions officielles de 2025 portant sur l'année 2024 ([data.gouv](https://data.gouv.fr)).

Agressions physiques / sexuelles : Violences sexuelles, coups et blessures volontaires intrafamiliaux, coups et blessures volontaires, autres coups, blessures volontaires et vols violents sans arme.

Cambriolages : Cambriolages de logements.

Vols : Vols avec armes, vols d'accessoires sur véhicules, vols dans les véhicules, vols de véhicules, vols sans violence contre des personnes, destructions, dégradations volontaires et escroqueries.

Stupéfiants : Trafic de stupéfiants dont (AFD) et usage de stupéfiants.

Services à la population



Commerce

Hypermarché	X Vinzier 14km
Supermarché	X La Chapelle-d'Abondance 10km
Superette	X Saint-Gingolph 3km
Boulangerie	X Saint-Gingolph 3km
Boucherie	X Saint-Gingolph 3km
Restaurant	X Saint-Gingolph 3km
Garage	X Saint-Gingolph 3km
Station-service	X La Chapelle-d'Abondance 7km
Banque	X Saint-Gingolph 3km
La poste	X Saint-Gingolph 3km
Coiffeur	X Saint-Gingolph 3km
Tabac	X Thollon-les-Mémises 8km
Bars / discothèque	X Saint-Gingolph 3km
Bibliothèque	X Abondance 9km
Cinéma	X Thollon-les-Mémises 6km
Vétérinaire	X Vacheresse 10km



Santé

Pharmacie	X Saint-Gingolph 3km
Hôpital	X Thonon-les-Bains 24km
Laboratoire d'analyses médicales	X Évian-les-Bains 16km
Etablissement pour handicapé	X Thonon-les-Bains 22km
EHPA	X Vacheresse 10km
Médecin	X Thollon-les-Mémises 7km
Dentiste	X Saint-Gingolph 3km
Chirurgien	X Thonon-les-Bains 24km
Dermatologue	X Thonon-les-Bains 24km
Anesthésiste	X Thonon-les-Bains 26km
Gastro-entérologue	X Thonon-les-Bains 24km
Gynécologue	X Thonon-les-Bains 24km
Cancérologue	X Annemasse 48km
Neurologue	X Thonon-les-Bains 26km
Ophthalmologue	X Évian-les-Bains 16km
ORL	X Évian-les-Bains 16km
Cardiologue	X Évian-les-Bains 17km
Pédiatre	X Évian-les-Bains 16km
Pneumologue	X Bonneville 43km
Psychologue	X Évian-les-Bains 16km
Radiologue	X Thonon-les-Bains 24km
Rhumatologue	X Cornier 49km
Sage-femme	X Évian-les-Bains 15km



Éducation

Crèche	X Saint-Gingolph 3km
Ecole maternelle Public	X Évian-les-Bains 16km
Ecole maternelle Privé	X Gaillard 49km
Ecole primaire Public	X Saint-Gingolph 3km
Ecole primaire Privé	X Bernex 9km
Collège Public	X Abondance 11km
Collège Privé	X Abondance 11km
Lycée Public	X Évian-les-Bains 17km
Lycée Privé	X Abondance 11km

Sources : Base Sirene des entreprises et de leurs établissements selon les dernières parutions officielles de 2025 portant sur l'année 2024 ([data.gouv](#)). Liste, localisation et tarifs des professionnels de santé selon les dernières parutions officielles de 2025 portant sur l'année 2024 ([opendatasoft](#)) et FINISS Extraction du Fichier des établissements selon les dernières parutions officielles de 2025 portant sur l'année 2024 ([data.gouv](#)). Adresse et géolocalisation des établissements d'enseignement du premier et second degrés selon les dernières parutions officielles de 2025 portant sur l'année 2024 ([data.education.gouv](#))

Villes autour de Novel

Ville	Habitants	Superficie	Pop densité	Pop active	Taux chômage	Revenu moyen	Prix immobilier
Meillerie (2 avis)	293	3 km ²	98 h/km ²	63.5%	9.2%	30 490 €/an	2 525 €/m ²
La Chapelle-d'Abondance (1 avis)	872	37 km ²	24 h/km ²	56.1%	2.6%	26 840 €/an	4 040 €/m ²
Thollon-les-Mémises (5 avis)	879	13 km ²	68 h/km ²	51.4%	3.8%	27 110 €/an	3 161 €/m ²
Lugrin (1 avis)	2 614	13 km ²	201 h/km ²	49.5%	5.5%	33 530 €/an	3 301 €/m ²
Vacheresse	939	31 km ²	30 h/km ²	47.5%	2.4%	26 090 €/an	2 689 €/m ²
Bernex (1 avis)	1 472	22 km ²	67 h/km ²	50.2%	3.1%	28 630 €/an	2 781 €/m ²
Saint-Gingolph	903	7 km ²	129 h/km ²	56.3%	7.8%	35 010 €/an	2 880 €/m ²
Châtel (4 avis)	1 174	32 km ²	37 h/km ²	67%	1.6%	26 560 €/an	4 589 €/m ²
Abondance (1 avis)	1 583	58 km ²	27 h/km ²	51.7%	1.9%	24 820 €/an	3 275 €/m ²
Maxilly-sur-Léman	1 528	4 km ²	382 h/km ²	49.9%	6.3%	34 950 €/an	3 227 €/m ²
Chevenoz	709	10 km ²	71 h/km ²	50.4%	3%	28 460 €/an	2 334 €/m ²
Bonnevaux	284	7 km ²	41 h/km ²	55.6%	3.9%	24 310 €/an	1 979 €/m ²
Saint-Paul-en-Chablais	2 613	14 km ²	187 h/km ²	51%	3.1%	30 180 €/an	3 380 €/m ²
Vinzier	896	6 km ²	149 h/km ²	50.2%	2.3%	28 860 €/an	3 206 €/m ²
La Forclaz	219	4 km ²	55 h/km ²	50.2%	2.3%	23 340 €/an	2 363 €/m ²

bien-dans-ma-ville.fr



Vous aimez votre ville ? Notez-la !

Et faites-nous part de vos remarques constructives



Avec

BIEN dans ma **VILLE** 