



Version web

Ville de Nouvron-Vingré

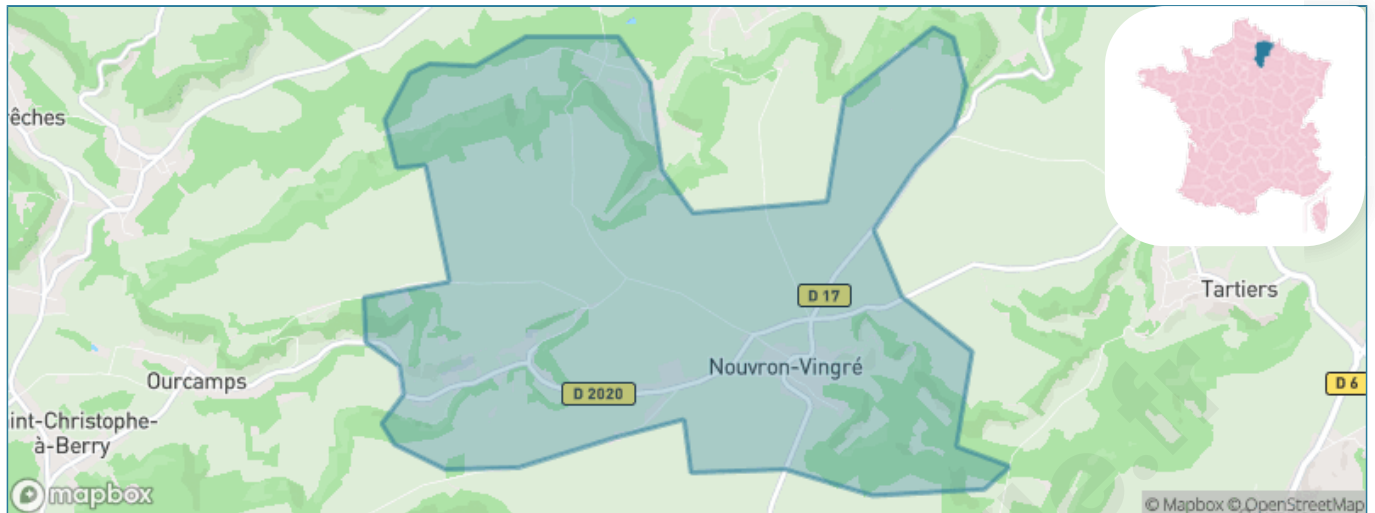
Présenté par

BIEN dans
ma **VILLE** 

Sommaire

Situation géographique	3
Statistiques sur la population	4
Evolution du nombre d'habitants	4
Tranche d'âge	5
0-14 ans	5
15-29 ans	5
30-44 ans	5
45-59 ans	5
60-74 ans	5
75-89 ans	5
90 ans et +	5
Activité professionnelle	5
Agriculteurs	5
Artisans, Commerçants	5
Cadres et sup.	5
Professions intermédiaires	5
Employé	5
Ouvrier	5
Retraité	5
Autres	5
Niveau de diplôme	6
Sans diplôme ou CEP	6
Brevet, BEPC, DNB	6
CAP-BEP ou équivalent	6
BAC ou équivalent	6
BAC+2	6
BAC+3 ou +4	6
BAC+5 ou plus	6
Composition des ménages	6
Couple sans enfant	6
Couple avec enfant(s)	6
Famille monoparentale	6
Colocation / Autre	6
Personnes seules	6
Profils électoraux	7
Premier tour	7
Sécurité	8
Evolution du nombre d'infractions	8
Pour comparer	9
Services à la population	10
Commerce	10
Éducation	10
Villes autour de Nouvron-Vingré	11

Situation géographique



i Informations clés

- **Région** : Hauts-de-France
- **Département** : Aisne
- **Code postal** : 02290
- **Superficie** : 9 km²



Statistiques sur la population



Nombre d'habitants

202



Age moyen

37 ans



Pop active

56.4%



Taux chômage

13.8%



Pop densité

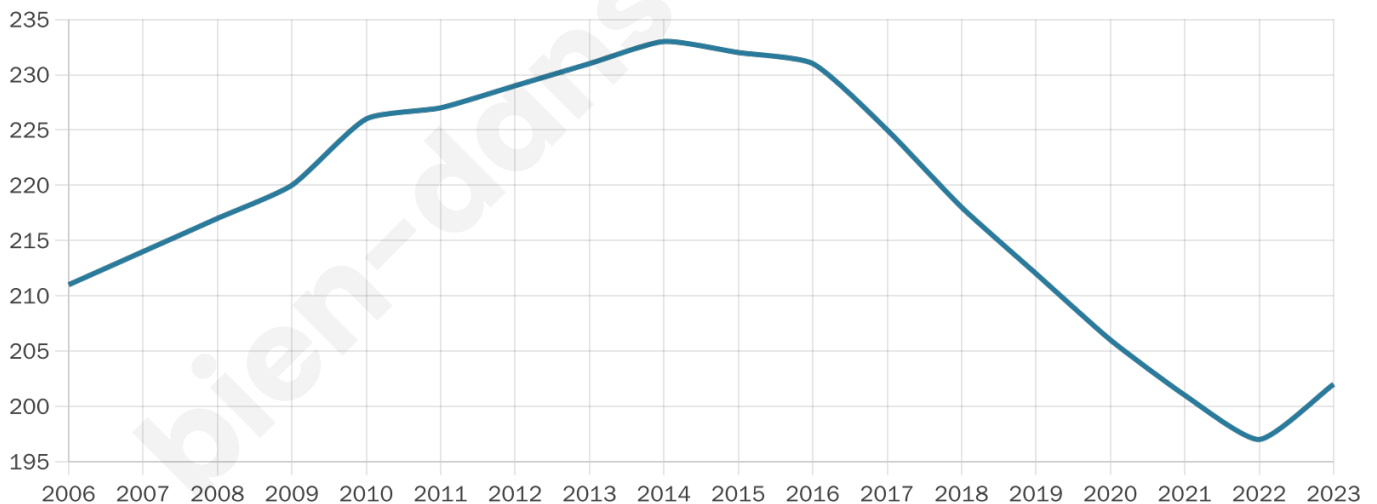
22 h/km²



Revenu moyen

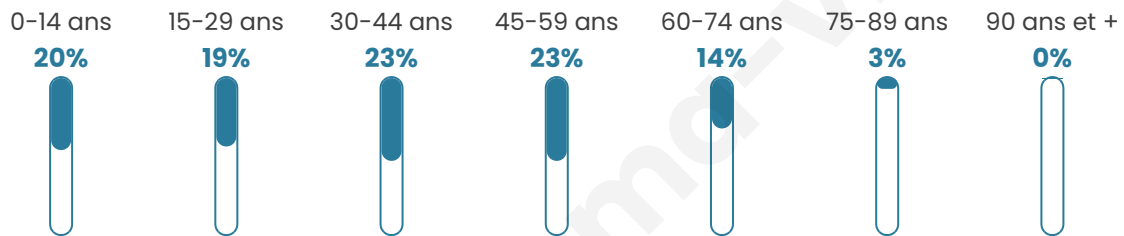
21 090 €/an

Evolution du nombre d'habitants

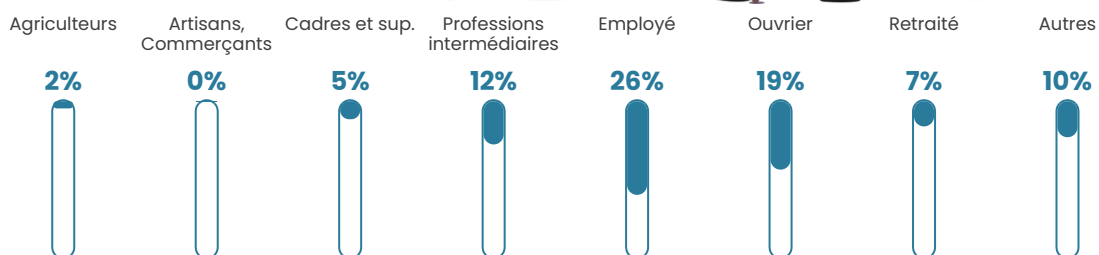


Sources : Institut national de la statistique et des études économiques (insee) selon Les dernières parutions officielles de 2024 portant sur les années 2020, 2021 et 2022.


Tranche d'âge




Activité professionnelle



Niveau de diplôme















Composition des ménages



Profils électoraux



Premier tour

	Marine LE PEN	50.85 %
	Emmanuel MACRON	16.10 %
	Jean-Luc MÉLENCHON	12.71 %
	Valérie PÉCRESSE	10.17 %
	Fabien ROUSSEL	3.39 %
	Éric ZEMMOUR	2.54 %
	Yannick JADOT	1.69 %
	Nicolas DUPONT-AIGNAN	1.69 %
	Jean LASSALLE	0.85 %
	Nathalie ARTHAUD	0.00 %
	Anne HIDALGO	0.00 %
	Philippe POUTOU	0.00 %

159 inscrits

Participation : 78.62%
Votes blancs : 5.60%
Votes nuls : 0.00%

Second tour

	Emmanuel MACRON	32 %
	Marine LE PEN	68 %

160 inscrits

Participation : 86.25%
Votes blancs : 7.97%
Votes nuls : 1.45%

Sécurité



Agressions physiques / sexuelles

0



Cambriolages

0



Vols / dégradations

0



Stupéfiants

0

Evolution du nombre d'infractions



Pour comparer

(en proportion du nombre d'habitants)



Sources : Bases statistiques communale, départementale et régionale de la délinquance enregistrée par la police et la gendarmerie nationales selon les dernières parutions officielles de 2025 portant sur l'année 2024 ([data.gouv](https://data.gouv.fr)).

Agressions physiques / sexuelles : Violences sexuelles, coups et blessures volontaires intrafamiliaux, coups et blessures volontaires, autres coups, blessures volontaires et vols violents sans arme.

Cambriolages : Cambriolages de logements.

Vols : Vols avec armes, vols d'accessoires sur véhicules, vols dans les véhicules, vols de véhicules, vols sans violence contre des personnes, destructions, dégradations volontaires et escroqueries.

Stupéfiants : Trafic de stupéfiants dont (AFD) et usage de stupéfiants.

Services à la population



Commerce

Hypermarché	X Soissons 11km
Supermarché	X Vic-sur-Aisne 6km
Superette	X Vic-sur-Aisne 7km
Boulangerie	X Ambleny 6km
Boucherie	X Autrêches 5km
Restaurant	X Ambleny 5km
Garage	1
Station-service	X Ressons-le-Long 7km
Banque	X Vic-sur-Aisne 7km
La poste	X Autrêches 5km
Coiffeur	X Cuisy-en-Almont 4km
Tabac	X Berny-Rivière 5km
Bars / discothèque	X Berny-Rivière 4km
Bibliothèque	X Soissons 11km
Cinéma	X Soissons 11km
Vétérinaire	X Vic-sur-Aisne 7km



Santé

Pharmacie	X Ambleny 6km
Hôpital	X Soissons 12km
Laboratoire d'analyses médicales	X Soissons 11km
Etablissement pour handicapé	X Blérancourt 10km
EHPA	X Nampcel 9km
Médecin	X Ambleny 6km
Dentiste	X Vic-sur-Aisne 7km
Chirurgien	X Soissons 10km
Dermatologue	X Soissons 11km
Anesthésiste	X Soissons 10km
Gastro-entérologue	X Soissons 12km
Gynécologue	X Soissons 11km
Cancérologue	X Chauny 21km
Neurologue	X Soissons 12km
Ophtalmologue	X Soissons 11km
ORL	X Soissons 11km
Cardiologue	X Soissons 11km
Pédiatre	X Belleu 13km
Pneumologue	X Soissons 11km
Psychologue	X Soissons 10km
Radiologue	X Soissons 11km
Rhumatologue	X Soissons 11km
Sage-femme	X Soissons 11km



Éducation

Crèche	X Morsain 3km
Ecole maternelle Public	X Bitry 9km
Ecole maternelle Privé	X Soissons 11km
Ecole primaire Public	X Morsain 3km
Ecole primaire Privé	X Guny 10km
Collège Public	X Vic-sur-Aisne 6km
Collège Privé	X Guny 10km
Lycée Public	X Soissons 10km
Lycée Privé	X Soissons 11km

Sources : Base Sirene des entreprises et de leurs établissements selon les dernières parutions officielles de 2025 portant sur l'année 2024 ([data.gouv](#)). Liste, localisation et tarifs des professionnels de santé selon les dernières parutions officielles de 2025 portant sur l'année 2024 ([opendatasoft](#)) et FINISS Extraction du Fichier des établissements selon les dernières parutions officielles de 2025 portant sur l'année 2024 ([data.gouv](#)). Adresse et géolocalisation des établissements d'enseignement du premier et second degrés selon les dernières parutions officielles de 2025 portant sur l'année 2024 ([data.education.gouv](#))

Villes autour de Nouvron-Vingré

Ville	Habitants	Superficie	Pop densité	Pop active	Taux chômage	Revenu moyen	Prix immobilier
Fontenoy	483	9 km ²	54 h/km ²	41%	5.2%	23 650 €/an	1 207 €/m ²
Morsain	469	14 km ²	34 h/km ²	49.9%	7.5%	21 910 €/an	1 385 €/m ²
Tartiers	162	8 km ²	20 h/km ²	50.6%	4.9%	21 700 €/an	1 073 €/m ²
Osly-Courtil	325	5 km ²	65 h/km ²	48.3%	4.9%	23 670 €/an	1 280 €/m ²
Berny-Rivière	631	7 km ²	90 h/km ²	50.4%	4.6%	23 920 €/an	1 273 €/m ²
Cuisy-en-Almont	361	9 km ²	40 h/km ²	49.9%	3.9%	24 260 €/an	1 527 €/m ²
Vézaponin (1 avis)	113	3 km ²	38 h/km ²	53.1%	7.1%	21 920 €/an	1 118 €/m ²
Saint-Christophe-à-Berry	441	7 km ²	63 h/km ²	46.3%	4.8%	22 750 €/an	1 375 €/m ²
Bieuxy	31	4 km ²	8 h/km ²	54.8%	9.7%	NC	2 292 €/m ²
Vassens	172	9 km ²	19 h/km ²	43.6%	7%	21 590 €/an	2 706 €/m ²
Épagny	337	11 km ²	31 h/km ²	46.3%	5.6%	21 260 €/an	1 414 €/m ²
Ambleny	1 205	17 km ²	71 h/km ²	48.6%	4.6%	24 380 €/an	1 373 €/m ²
Pernant	682	9 km ²	76 h/km ²	47.2%	4.7%	25 440 €/an	1 656 €/m ²
Pommiers	726	6 km ²	121 h/km ²	44.8%	5%	24 070 €/an	1 661 €/m ²
Vauxrezis	323	6 km ²	54 h/km ²	42.4%	4.6%	25 570 €/an	1 975 €/m ²

bien-dans-ma-ville.fr



Vous aimez votre ville ? Notez-la !

Et faites-nous part de vos remarques constructives



Avec

BIEN dans ma **VILLE** 