Version web

Ville de Nouvion-le-Vineux

Présenté par

BIEN dans ma VILLE

Sommaire

Situation géographique ... 3
Statistiques sur la population ... 4
Evolution du nombre d'habitants ... 4
Tranche d'âge ... 5
- ***0-14 ans*** ... 5
- ***15-29 ans*** ... 5
- ***30-44 ans*** ... 5
- ***45-59 ans*** ... 5
- ***60-74 ans*** ... 5
- ***75-89 ans*** ... 5
- ***90 ans et +*** ... 5

Activité professionnelle ... 5
- ***Agriculteurs*** ... 5
- ***Artisans, Commerçants*** ... 5
- ***Cadres et sup.*** ... 5
- ***Professions intermédiaires*** ... 5
- ***Employé*** ... 5
- ***Ouvrier*** ... 5
- ***Retraité*** ... 5
- ***Autres*** ... 5

Niveau de diplôme ... 6
- ***Sans diplôme ou CEP*** ... 6
- ***Brevet, BEPC, DNB*** ... 6
- ***CAP-BEP ou équivalent*** ... 6
- ***BAC ou équivalent*** ... 6
- ***BAC+2*** ... 6
- ***BAC+3 ou +4*** ... 6
- ***BAC+5 ou plus*** ... 6

Composition des ménages ... 6
- ***Couple sans enfant*** ... 6
- ***Couple avec enfant(s)*** ... 6
- ***Famille monoparentale*** ... 6
- ***Colocation / Autre*** ... 6
- ***Personnes seules*** ... 6

Profils électoraux ... 7
- ***Premier tour*** ... 7

Sécurité ... 8
- ***Evolution du nombre d'infractions*** ... 8
- ***Pour comparer*** ... 9

Services à la population ... 10
- ***Commerce*** ... 10
- ***Éducation*** ... 10
- ***Villes autour de Nouvion-le-Vineux*** ... 11

Situation géographique

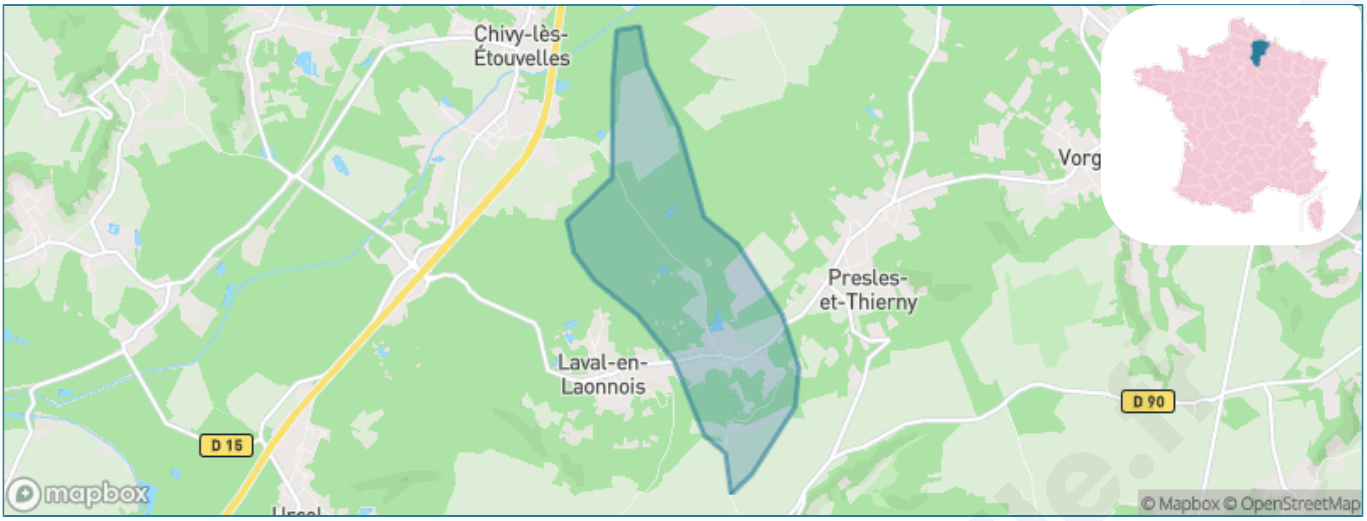

Informations clés

- **Région :** Hauts-de-France
- **Département :** Aisne
- **Code postal :** 02860
- **Superficie :** 3 km²

bien-dans-ma-ville.fr

Statistiques sur la population

Nombre d'habitants	Age moyen	Pop active
143	**48 ans**	**40.6%**

Taux chômage	Pop densité	Revenu moyen
5.6%	**48 h/km²**	**26 750 €/an**

Evolution du nombre d'habitants

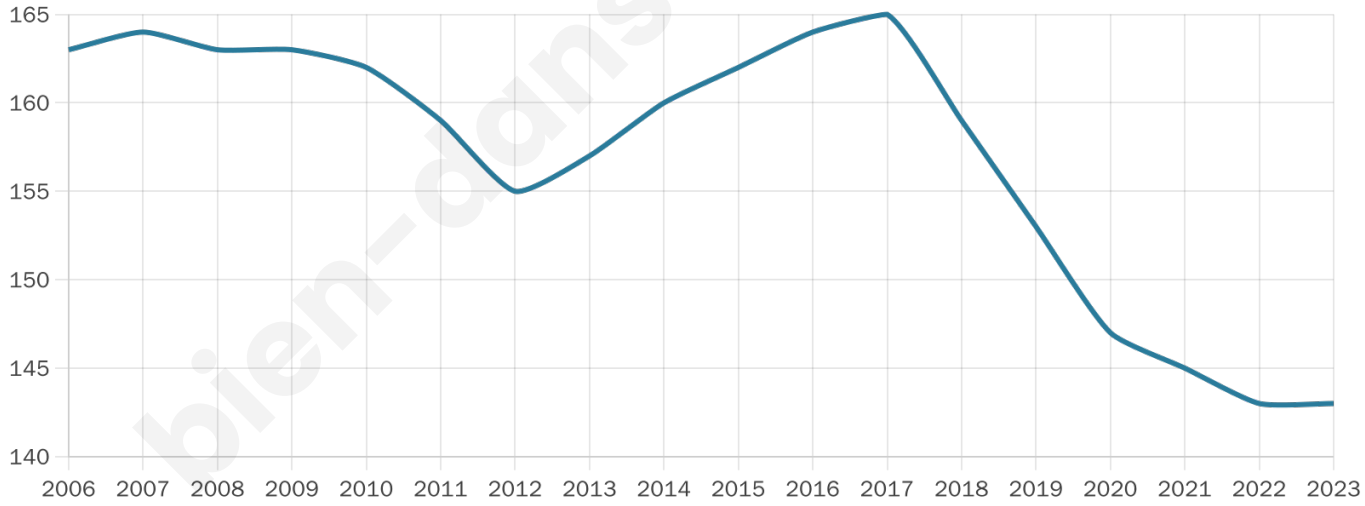

Sources : Institut national de la statistique et des études économiques (insee) selon Les dernières parutions officielles de 2024 portant sur les années 2020, 2021 et 2022.

bien-dans-ma-ville.fr

Tranche d'âge

0-14 ans	15-29 ans	30-44 ans	45-59 ans	60-74 ans	75-89 ans	90 ans et +
12%	13%	13%	22%	35%	8%	0%

Activité professionnelle

Agriculteurs	Artisans, Commerçants	Cadres et sup.	Professions intermédiaires	Employé	Ouvrier	Retraité	Autres
0%	7%	7%	21%	7%	10%	31%	17%

bien-dans-ma-ville.fr

Niveau de diplôme

Sans diplôme ou CEP	Brevet, BEPC, DNB	CAP-BEP ou équivalent	BAC ou équivalent	BAC+2	BAC+3 ou +4	BAC+5 ou plus
13%	5%	29%	22%	10%	8%	13%

Composition des ménages

Couple sans enfant	Couple avec enfant(s)	Famille monoparentale	Colocation / Autre	Personnes seules
35%	43%	0%	4%	17%

Profils électoraux

Premier tour

Emmanuel MACRON 28.44 %

Marine LE PEN 26.61 %

Jean-Luc MÉLENCHON 9.17 %

Éric ZEMMOUR 7.34 %

Valérie PÉCRESSE 7.34 %

Nicolas DUPONT-AIGNAN 7.34 %

Jean LASSALLE 5.50 %

Yannick JADOT 4.59 %

Nathalie ARTHAUD 1.83 %

Fabien ROUSSEL 0.92 %

Philippe POUTOU 0.92 %

Anne HIDALGO 0.00 %

136 inscrits
Participation : 80.88%
Votes blancs : 0.91%
Votes nuls : 0.00%

Second tour

Emmanuel MACRON 52,94 %

Marine LE PEN 47,06 %

135 inscrits
Participation : 82.96%
Votes blancs : 6.25%
Votes nuls : 2.68%

bien-dans-ma-ville.fr

Sécurité

Agressions physiques / sexuelles

0

Cambriolages

0

Vols / dégradations

0

Stupéfiants

0

Evolution du nombre d'infractions

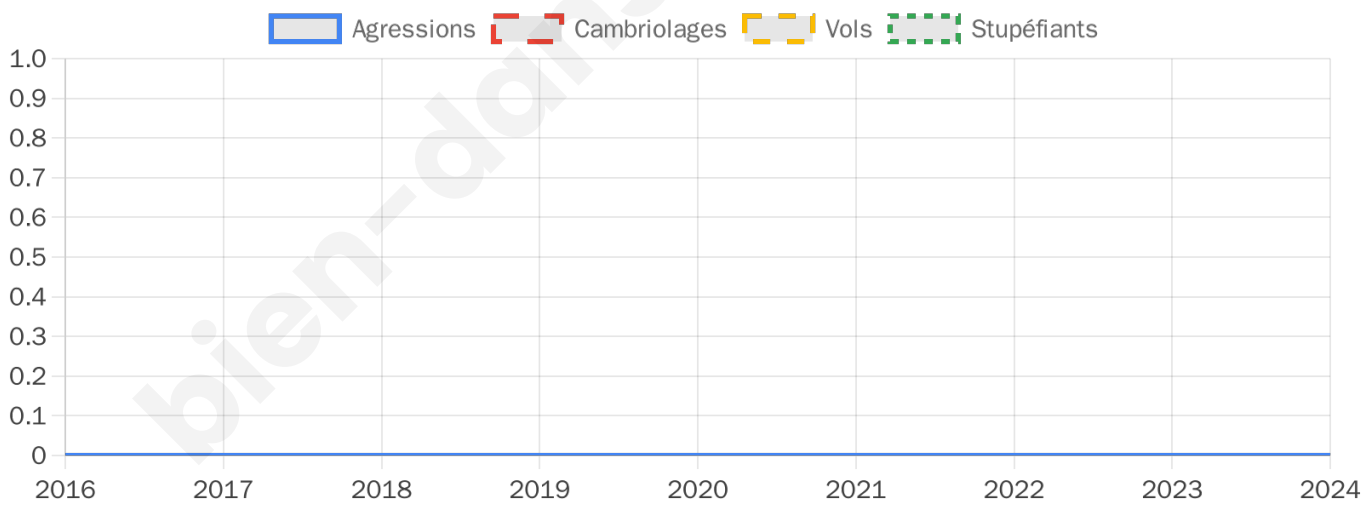

bien-dans-ma-

Pour comparer

(en proportion du nombre d'habitants)

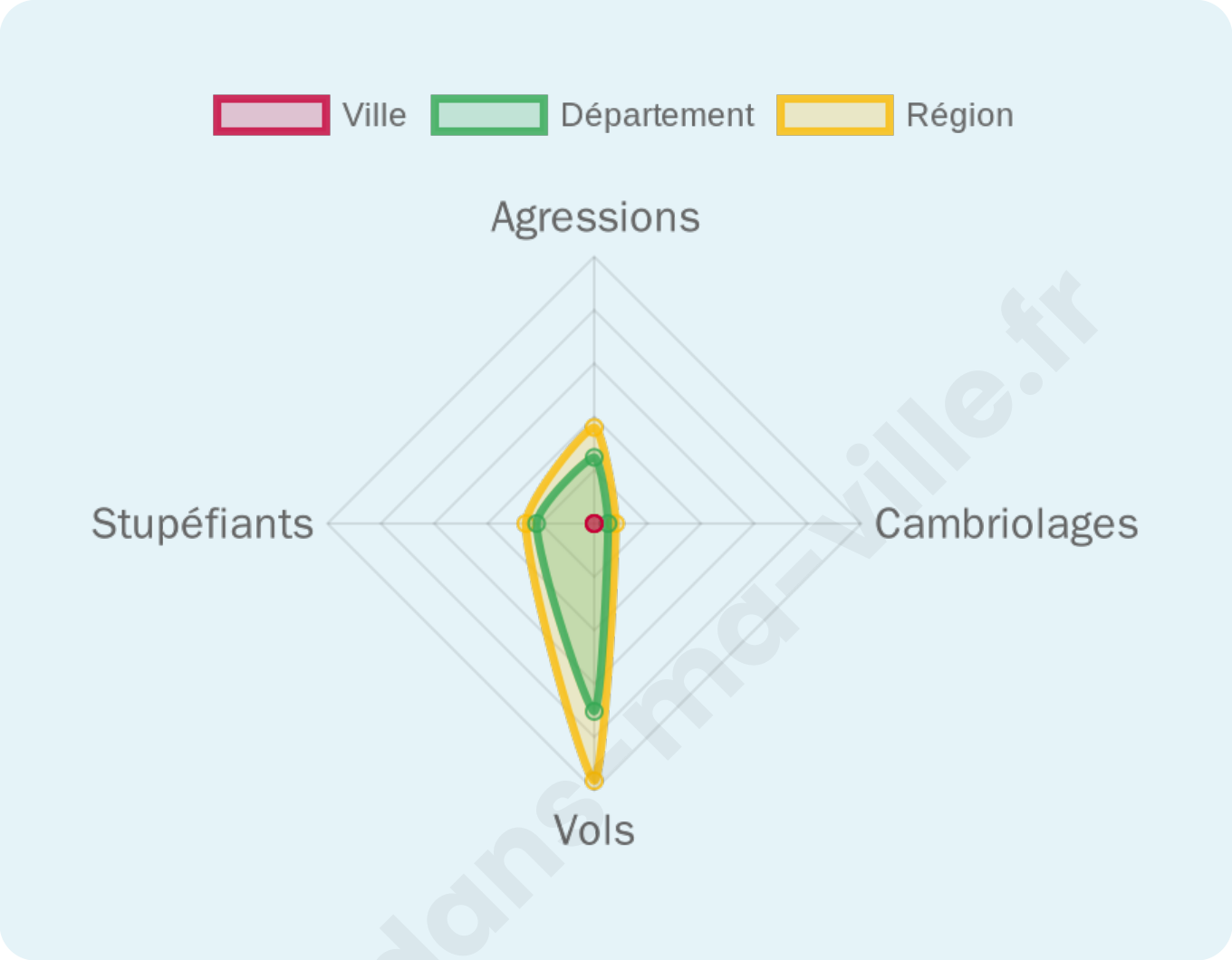

Sources : Bases statistiques communale, départementale et régionale de la délinquance enregistrée par la police et la gendarmerie nationales selon les dernières parutions officielles de 2025 portant sur l'année 2024 (data.gouv).
Agressions physiques / sexuelles : Violences sexuelles, coups et blessures volontaires intrafamiliaux, coups et blessures volontaires, autres coups, blessures volontaires et vols violents sans arme.
Cambriolages : Cambriolages de logements.
Vols : Vols avec armes, vols d'accessoires sur véhicules, vols dans les véhicules, vols de véhicules, vols sans violence contre des personnes, destructions, dégradations volontaires et escroqueries.
Stupéfiants : Trafic de stupéfiants dont (AFD) et usage de stupéfiants.

bien-dans-ma-ville.fr

Services à la population

Commerce

Hypermarché	X Laon 5km
Supermarché	X Bruyères-et-Montbérault 4km
Superette	X Bruyères-et-Montbérault 4km
Boulangerie	X Urcel 4km
Boucherie	X Urcel 4km
Restaurant	X Étouvelles 4km
Garage	X Presles-et-Thierny 2km
Station-service	X Bruyères-et-Montbérault 4km
Banque	X Laon 6km
La poste	X Bruyères-et-Montbérault 4km
Coiffeur	1
Tabac	X Laon 7km
Bars / discothèque	X Chivy-lès-Étouvelles 4km
Bibliothèque	X Laon 6km
Cinéma	X Laon 7km
Vétérinaire	X Laon 6km

Éducation

Crêche	X Laon 6km
Ecole maternelle Public	X Laon 6km
Ecole maternelle Privé	X Fismes 22km
Ecole primaire Public	X Presles-et-Thierny 1km
Ecole primaire Privé	X Laon 7km
Collège Public	X Laon 7km
Collège Privé	X Laon 7km
Lycée Public	X Laon 7km
Lycée Privé	X Laon 7km

Santé

Pharmacie	X Bruyères-et-Montbérault 4km
Hôpital	X Laon 6km
Laboratoire d'analyses médicales	X Laon 8km
Etablissement pour handicapé	X Laon 5km
EHPA	X Laon 7km
Médecin	X Urcel 4km
Dentiste	X Bruyères-et-Montbérault 4km
Chirurgien	X Mons-en-Laonnois 6km
Dermatologue	X Laon 8km
Anesthésiste	X Laon 7km
Gastro-entérologue	X Laon 7km
Gynécologue	X Laon 7km
Cancérologue	X Chauny 32km
Neurologue	X Soissons 25km
Ophtalmologue	X Laon 7km
ORL	X Laon 7km
Cardiologue	X Laon 7km
Pédiatre	X Laon 8km
Pneumologue	X Laon 8km
Psychologue	X Laon 7km
Radiologue	X Laon 7km
Rhumatologue	X Laon 7km
Sage-femme	X Laon 7km

Sources : Base Sirene des entreprises et de leurs établissements selon les dernières parutions officielles de 2025 portant sur l'année 2024 (data.gouv). Liste, localisation et tarifs des professionnels de santé selon les dernières parutions officielles de 2025 portant sur l'année 2024 (opendatasoft) et FINESS Extraction du Fichier des établissements selon les dernières parutions officielles de 2025 portant sur l'année 2024 (data.gouv). Adresse et géolocalisation des établissements d'enseignement du premier et second degrés selon les dernières parutions officielles de 2025 portant sur l'année 2024 (data.education.gouv)

Villes autour de Nouvion-le-Vineux

Ville	Habitants	Superficie	Pop densité	Pop active	Taux chômage	Revenu moyen	Prix immobilier
Laval-en-Laonnois	251	4 km²	63 h/km²	50.2%	3.2%	25 020 €/an	1 371 €/m²
Lierval	117	3 km²	39 h/km²	43.6%	5.1%	24 400 €/an	1 112 €/m²
Presles-et-Thierny (1 avis)	401	8 km²	50 h/km²	44.1%	2.7%	27 390 €/an	1 421 €/m²
Vorges (1 avis)	383	4 km²	96 h/km²	43.3%	3.7%	26 020 €/an	1 383 €/m²
Chivy-lès-Étouvelles (1 avis)	484	3 km²	161 h/km²	47.7%	4.8%	22 990 €/an	1 280 €/m²
Colligis-Crandelain	207	6 km²	35 h/km²	50.7%	5.8%	22 400 €/an	649 €/m²
Trucy	139	3 km²	46 h/km²	54%	5%	24 180 €/an	2 267 €/m²
Bruyères-et-Montbérault	1 411	11 km²	128 h/km²	46.2%	4.7%	23 910 €/an	1 435 €/m²
Monampteuil	122	5 km²	24 h/km²	49.2%	2.5%	28 320 €/an	798 €/m²
Monthenault	140	2 km²	70 h/km²	42.1%	2.1%	23 470 €/an	714 €/m²
Étouvelles	208	2 km²	104 h/km²	40.9%	1.9%	25 310 €/an	1 190 €/m²
Pancy-Courtecon	60	6 km²	10 h/km²	31.7%	1.7%	NC	1 304 €/m²
Chevregny	197	8 km²	25 h/km²	47.2%	5.1%	24 510 €/an	1 316 €/m²
Urcel	534	7 km²	76 h/km²	47.8%	5.1%	22 030 €/an	1 187 €/m²
Chérêt	147	3 km²	49 h/km²	37.4%	4.8%	23 250 €/an	1 144 €/m²

bien-dans-ma-ville.fr

bien-dans-ma-ville.fr

Vous aimez votre ville ? Notez-la !

Et faites-nous part de vos remarques constructives

Avec

BIEN dans ma VILLE