



Version web

Ville de Nouvelle-Église

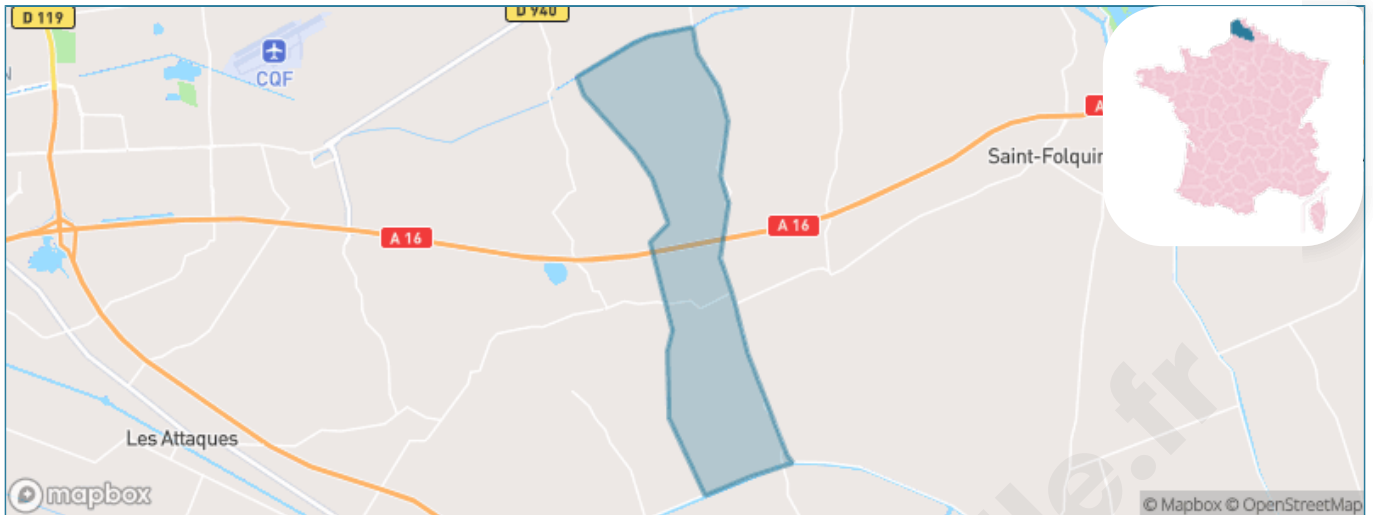
Présenté par

BIEN dans
ma **VILLE** 

Sommaire

Situation géographique	3
Statistiques sur la population	4
Evolution du nombre d'habitants	4
Tranche d'âge	5
0-14 ans	5
15-29 ans	5
30-44 ans	5
45-59 ans	5
60-74 ans	5
75-89 ans	5
90 ans et +	5
Activité professionnelle	5
Agriculteurs	5
Artisans, Commerçants	5
Cadres et sup.	5
Professions intermédiaires	5
Employé	5
Ouvrier	5
Retraité	5
Autres	5
Niveau de diplôme	6
Sans diplôme ou CEP	6
Brevet, BEPC, DNB	6
CAP-BEP ou équivalent	6
BAC ou équivalent	6
BAC+2	6
BAC+3 ou +4	6
BAC+5 ou plus	6
Composition des ménages	6
Couple sans enfant	6
Couple avec enfant(s)	6
Famille monoparentale	6
Colocation / Autre	6
Personnes seules	6
Profil électoraux	7
Premier tour	7
Sécurité	8
Evolution du nombre d'infractions	8
Pour comparer	9
Services à la population	10
Commerce	10
Éducation	10
Villes autour de Nouvelle-Église	11
Avis sur la ville de Nouvelle-Église	12
Moyenne par critère	12
Villes autour de Nouvelle-Église	12
Répartition des avis par note	12
Répartition des avis par note	12

Situation géographique



i Informations clés

- **Région** : Hauts-de-France
- **Département** : Pas-de-Calais
- **Code postal** : 62370
- **Superficie** : 9 km²



Statistiques sur la population



Nombre d'habitants

709



Age moyen

33 ans



Pop active

55.9%



Taux chômage

6.5%



Pop densité

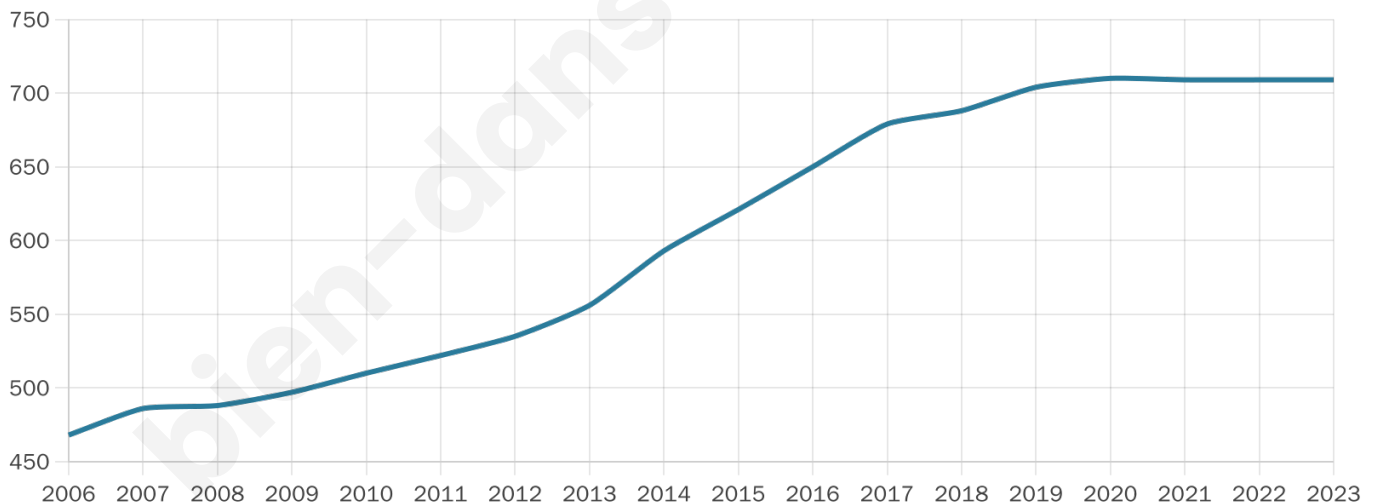
79 h/km²



Revenu moyen

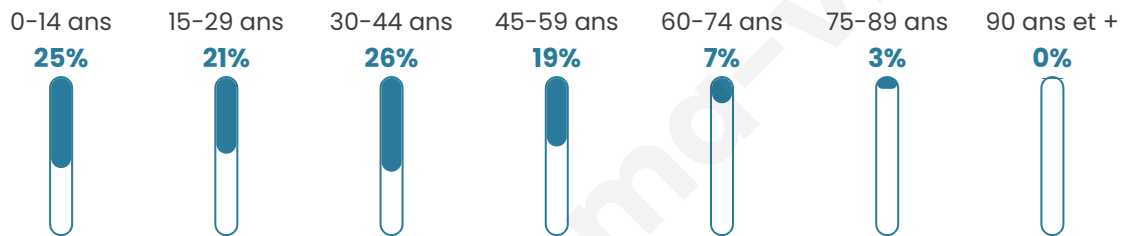
24 810 €/an

Evolution du nombre d'habitants

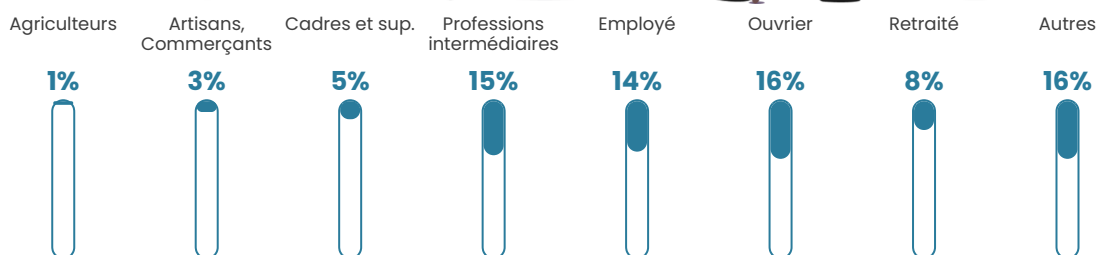


Sources : Institut national de la statistique et des études économiques (insee) selon Les dernières parutions officielles de 2024 portant sur les années 2020, 2021 et 2022.


Tranche d'âge




Activité professionnelle



Niveau de diplôme






Composition des ménages



Profils électoraux

Premier tour

	Marine LE PEN	42.74 %
	Emmanuel MACRON	24.11 %
	Jean-Luc MÉLENCHON	10.96 %
	Éric ZEMMOUR	5.21 %
	Jean LASSALLE	4.66 %
	Yannick JADOT	3.29 %
	Valérie PÉCRESE	2.19 %
	Fabien ROUSSEL	1.92 %
	Anne HIDALGO	1.92 %
	Nicolas DUPONT-AIGNAN	1.37 %
	Nathalie ARTHAUD	0.82 %
	Philippe POUTOU	0.82 %



486 inscrits

Participation : 77.37%

Votes blancs : 2.13%

Votes nuls : 0.80%

Second tour

	Emmanuel MACRON	42,13 %
	Marine LE PEN	57,87 %

486 inscrits

Participation : 82.1%

Votes blancs : 5.01%

Votes nuls : 1%

Sécurité



Agressions physiques / sexuelles

0



Cambriolages

0



Vols / dégradations

0



Stupéfiants

0

Evolution du nombre d'infractions



Pour comparer

(en proportion du nombre d'habitants)



Sources : Bases statistiques communale, départementale et régionale de la délinquance enregistrée par la police et la gendarmerie nationales selon les dernières parutions officielles de 2025 portant sur l'année 2024 ([data.gouv](https://data.gouv.fr)).

Agressions physiques / sexuelles : Violences sexuelles, coups et blessures volontaires intrafamiliaux, coups et blessures volontaires, autres coups, blessures volontaires et vols violents sans arme.

Cambriolages : Cambriolages de logements.

Vols : Vols avec armes, vols d'accessoires sur véhicules, vols dans les véhicules, vols de véhicules, vols sans violence contre des personnes, destructions, dégradations volontaires et escroqueries.

Stupéfiants : Trafic de stupéfiants dont (AFD) et usage de stupéfiants.

Services à la population



Commerce

Hypermarché	X Calais 11km
Supermarché	X Oye-Plage 5km
Superette	X Saint-Folquin 5km
Boulangerie	X Vieille-Église 1km
Boucherie	X Vieille-Église 2km
Restaurant	X Vieille-Église 3km
Garage	1
Station-service	X Oye-Plage 6km
Banque	X Oye-Plage 5km
La poste	X Guemps 4km
Coiffeur	1
Tabac	X Audruicq 6km
Bars / discothèque	X Vieille-Église 1km
Bibliothèque	X Oye-Plage 5km
Cinéma	X Calais 14km
Vétérinaire	X Oye-Plage 5km



Santé

Pharmacie	X Vieille-Église 1km
Hôpital	X Calais 11km
Laboratoire d'analyses médicales	X Audruicq 7km
Etablissement pour handicapé	X Audruicq 7km
EHPA	X Oye-Plage 6km
Médecin	2
Dentiste	X Oye-Plage 5km
Chirurgien	X Calais 11km
Dermatologue	X Longuenesse 26km
Anesthésiste	X Coquelles 17km
Gastro-entérologue	X Calais 14km
Gynécologue	X Calais 11km
Cancérologue	X Coudekerque-Branche 25km
Neurologue	X Calais 14km
Ophtalmologue	X Marck 8km
ORL	X Ardres 10km
Cardiologue	X Marck 8km
Pédiatre	X Sainte-Marie-Kerque 7km
Pneumologue	X Bourbourg 10km
Psychologue	X Sainte-Marie-Kerque 7km
Radiologue	X Audruicq 7km
Rhumatologue	X Calais 13km
Sage-femme	X Audruicq 6km



Éducation

Crèche	1
Ecole maternelle Public	1
Ecole maternelle Privé	X Hem 86km
Ecole primaire Public	X Vieille-Église 2km
Ecole primaire Privé	X Saint-Folquin 5km
Collège Public	X Oye-Plage 5km
Collège Privé	X Gravelines 8km
Lycée Public	X Calais 11km
Lycée Privé	X Bourbourg 10km

Sources : Base Sirene des entreprises et de leurs établissements selon les dernières parutions officielles de 2025 portant sur l'année 2024 ([data.gouv](#)). Liste, localisation et tarifs des professionnels de santé selon les dernières parutions officielles de 2025 portant sur l'année 2024 ([opendatasoft](#)) et FINISS Extraction du Fichier des établissements selon les dernières parutions officielles de 2025 portant sur l'année 2024 ([data.gouv](#)). Adresse et géolocalisation des établissements d'enseignement du premier et second degrés selon les dernières parutions officielles de 2025 portant sur l'année 2024 ([data.education.gouv](#))



Villes autour de Nouvelle-Église

Ville	Habitants	Superficie	Pop densité	Pop active	Taux chômage	Revenu moyen	Prix immobilier
Vieille-Église (2 avis)	1 511	21 km ²	72 h/km ²	49.3%	4.6%	23 990 €/an	1 624 €/m ²
Offekerque	1 291	13 km ²	99 h/km ²	48.3%	3.4%	22 490 €/an	1 546 €/m ²
Saint-Omer-Capelle (1 avis)	1 073	10 km ²	107 h/km ²	51.4%	5.2%	23 300 €/an	1 745 €/m ²
Guemps	1 067	15 km ²	71 h/km ²	49.9%	6.6%	21 260 €/an	1 727 €/m ²
Oye-Plage (11 avis)	5 780	33 km ²	175 h/km ²	43.5%	5.9%	23 020 €/an	1 653 €/m ²
Nortkerque	1 756	13 km ²	135 h/km ²	46.2%	4.8%	22 350 €/an	1 690 €/m ²
Audruicq (4 avis)	5 309	14 km ²	379 h/km ²	43.4%	5.1%	21 500 €/an	1 556 €/m ²
Sainte-Marie-Kerque	1 708	18 km ²	95 h/km ²	48.7%	4.6%	22 390 €/an	1 613 €/m ²
Saint-Folquin (1 avis)	2 349	18 km ²	131 h/km ²	46.7%	3.4%	24 620 €/an	1 585 €/m ²
Marck (4 avis)	10 467	31 km ²	338 h/km ²	45.1%	6.5%	22 600 €/an	1 777 €/m ²
Gravelines (31 avis)	11 430	22 km ²	520 h/km ²	44.9%	5.8%	21 680 €/an	1 709 €/m ²
Grand-Fort-Philippe (4 avis)	4 887	3 km ²	1 629 h/km ²	42.4%	5.8%	20 070 €/an	1 425 €/m ²
Les Attaques	2 064	20 km ²	103 h/km ²	47.2%	4.8%	22 260 €/an	1 555 €/m ²
Saint-Georges-sur-l'Aa	287	8 km ²	36 h/km ²	43.2%	3.8%	21 020 €/an	1 440 €/m ²
Zutkerque	1 820	16 km ²	114 h/km ²	45.5%	5.2%	21 200 €/an	1 581 €/m ²

Avis sur la ville de Nouvelle-Église



Moyenne par critère



Villes autour de Nouvelle-Église

Ville	Note globale	Sécurité	Éducation	Sport Loisir	Environnement	Vie pratique
Vieille-Église (2 avis)	3.5	4.5	3.5	2.5	3.5	3.5
Offekerque	-	-	-	-	-	-
Saint-Omer-Capelle (1 avis)	4.4	3.0	5.0	5.0	4.0	5.0
Guemps	-	-	-	-	-	-
Oye-Plage (11 avis)	4.0	4.2	4.4	4.0	3.9	3.7
Nortkerque	-	-	-	-	-	-
Audruicq (4 avis)	4.2	4.3	4.5	3.8	4.0	4.3
Sainte-Marie-Kerque	-	-	-	-	-	-
Saint-Folquin (1 avis)	4.4	5.0	5.0	3.0	5.0	4.0
Marck (4 avis)	3.6	3.8	3.5	4.0	3.5	3.0
Gravelines (31 avis)	3.1	2.1	3.2	4.4	3.1	2.9
Grand-Fort-Philippe (4 avis)	2.9	3.5	3.0	3.3	2.8	2.0
Les Attaques	-	-	-	-	-	-
Saint-Georges-sur-l'Aa	-	-	-	-	-	-
Zutkerque	-	-	-	-	-	-



Vous aimez votre ville ? Notez-la !

Et faites-nous part de vos remarques constructives



Avec

BIEN dans
ma **VILLE** 