



Version web

# Ville de Nougaroulet

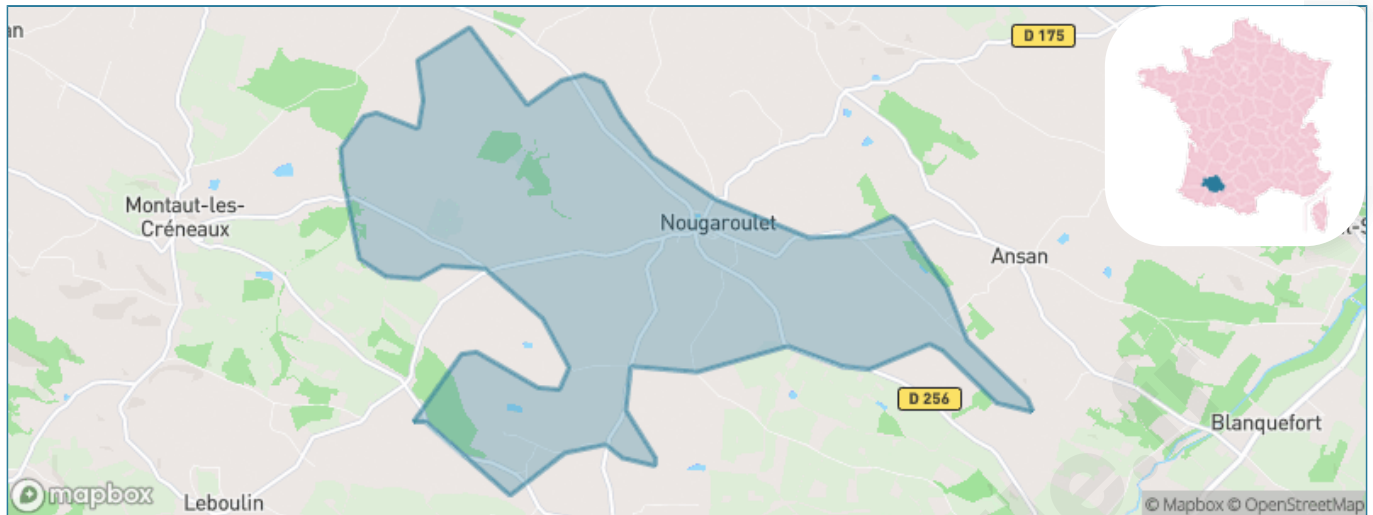
Présenté par

**BIEN** dans  
ma **VILLE** 

# Sommaire

Situation géographique .....	3
Statistiques sur la population .....	4
Evolution du nombre d'habitants .....	4
Tranche d'âge .....	5
0-14 ans .....	5
15-29 ans .....	5
30-44 ans .....	5
45-59 ans .....	5
60-74 ans .....	5
75-89 ans .....	5
90 ans et + .....	5
Activité professionnelle .....	5
Agriculteurs .....	5
Artisans, Commerçants .....	5
Cadres et sup. ....	5
Professions intermédiaires .....	5
Employé .....	5
Ouvrier .....	5
Retraité .....	5
Autres .....	5
Niveau de diplôme .....	6
Sans diplôme ou CEP .....	6
Brevet, BEPC, DNB .....	6
CAP-BEP ou équivalent .....	6
BAC ou équivalent .....	6
BAC+2 .....	6
BAC+3 ou +4 .....	6
BAC+5 ou plus .....	6
Composition des ménages .....	6
Couple sans enfant .....	6
Couple avec enfant(s) .....	6
Famille monoparentale .....	6
Colocation / Autre .....	6
Personnes seules .....	6
Profils électoraux .....	7
Premier tour .....	7
Sécurité .....	8
Evolution du nombre d'infractions .....	8
Pour comparer .....	9
Services à la population .....	10
Commerce .....	10
Éducation .....	10
Villes autour de Nougroulet .....	11

# Situation géographique



## i Informations clés

- **Région** : Occitanie
- **Département** : Gers
- **Code postal** : 32270
- **Superficie** : 15 km<sup>2</sup>



# Statistiques sur la population



Nombre d'habitants

**386**



Age moyen

**44 ans**



Pop active

**48.7%**



Taux chômage

**4.3%**



Pop densité

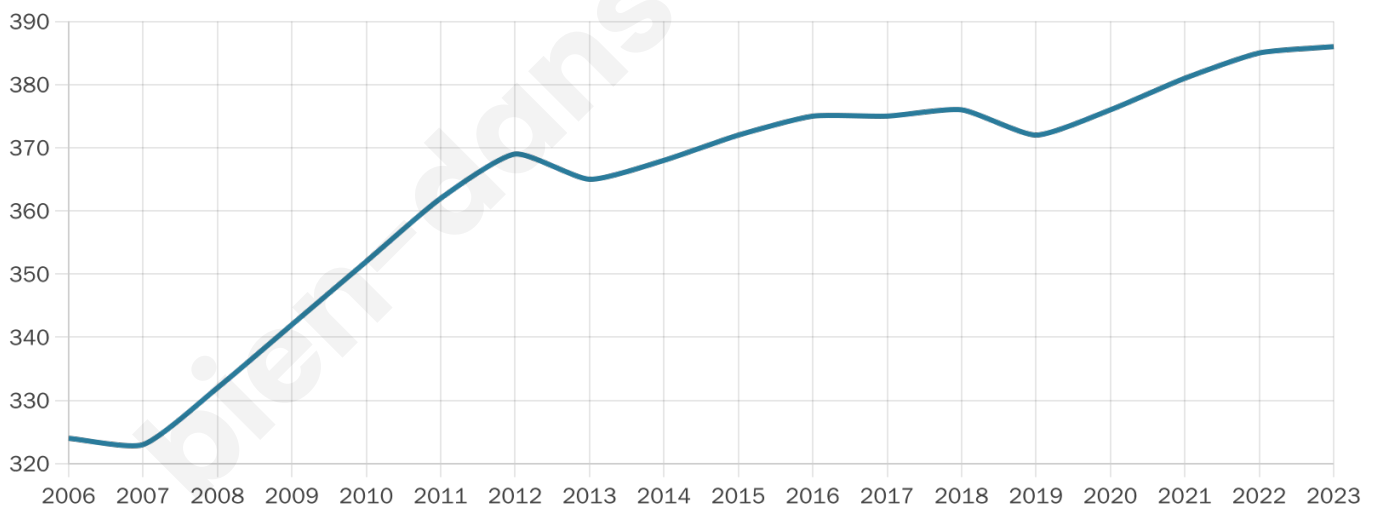
**26 h/km<sup>2</sup>**



Revenu moyen

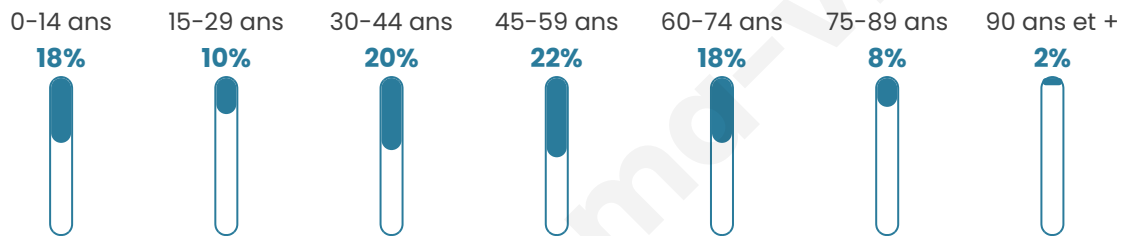
**23 950 €/an**

## Evolution du nombre d'habitants

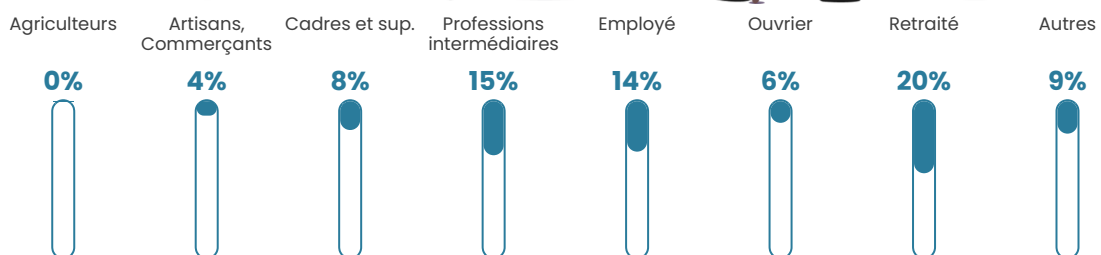


Sources : Institut national de la statistique et des études économiques (insee) selon Les dernières parutions officielles de 2024 portant sur les années 2020, 2021 et 2022.


## Tranche d'âge




## Activité professionnelle



## Niveau de diplôme















## Composition des ménages



# Profils électoraux

## Premier tour

	Marine LE PEN	29.63 %
	Emmanuel MACRON	18.52 %
	Jean-Luc MÉLENCHON	16.87 %
	Jean LASSALLE	10.29 %
	Éric ZEMMOUR	9.05 %
	Valérie PÉCRESSE	5.76 %
	Yannick JADOT	4.94 %
	Fabien ROUSSEL	2.06 %
	Anne HIDALGO	1.23 %
	Nathalie ARTHAUD	0.82 %
	Philippe POUTOU	0.41 %
	Nicolas DUPONT-AIGNAN	0.41 %



### 296 inscrits

Participation : 86.15%

Votes blancs : 1.96%

Votes nuls : 2.75%

## Second tour

	Emmanuel MACRON	44,75 %
	Marine LE PEN	55,25 %

### 296 inscrits

Participation : 82.77%

Votes blancs : 6.94%

Votes nuls : 3.67%

# Sécurité



Agressions physiques / sexuelles

0



Cambriolages

0



Vols / dégradations

0



Stupéfiants

0

## Evolution du nombre d'infractions



## Pour comparer

(en proportion du nombre d'habitants)



Sources : Bases statistiques communale, départementale et régionale de la délinquance enregistrée par la police et la gendarmerie nationales selon les dernières parutions officielles de 2025 portant sur l'année 2024 ([data.gouv](https://data.gouv.fr)).

Agressions physiques / sexuelles : Violences sexuelles, coups et blessures volontaires intrafamiliaux, coups et blessures volontaires, autres coups, blessures volontaires et vols violents sans arme.

Cambriolages : Cambriolages de logements.

Vols : Vols avec armes, vols d'accessoires sur véhicules, vols dans les véhicules, vols de véhicules, vols sans violence contre des personnes, destructions, dégradations volontaires et escroqueries.

Stupéfiants : Trafic de stupéfiants dont (AFD) et usage de stupéfiants.

# Services à la population



## Commerce

Hypermarché	X <a href="#">Auch</a> 15km
Supermarché	X <a href="#">Montégut</a> 9km
Superette	X <a href="#">Puycasquier</a> 5km
Boulangerie	X <a href="#">Aubiet</a> 8km
Boucherie	X <a href="#">Preignan</a> 9km
Restaurant	X <a href="#">Puycasquier</a> 5km
Garage	X <a href="#">Puycasquier</a> 5km
Station-service	X <a href="#">Preignan</a> 8km
Banque	X <a href="#">Auch</a> 12km
La poste	X <a href="#">Augnax</a> 5km
Coiffeur	X <a href="#">Saint-Sauvy</a> 4km
Tabac	X <a href="#">Mauvezin</a> 12km
Bars / discothèque	X <a href="#">Aubiet</a> 8km
Bibliothèque	X <a href="#">Auch</a> 12km
Cinéma	X <a href="#">Auch</a> 13km
Vétérinaire	X <a href="#">Auch</a> 11km



## Santé

Pharmacie	X <a href="#">Aubiet</a> 7km
Hôpital	X <a href="#">Auch</a> 13km
Laboratoire d'analyses médicales	X <a href="#">Auch</a> 12km
Etablissement pour handicapé	X <a href="#">Montégut</a> 8km
EHPA	X <a href="#">Mauvezin</a> 12km
Médecin	X <a href="#">Puycasquier</a> 5km
Dentiste	X <a href="#">Preignan</a> 9km
Chirurgien	X <a href="#">Montégut</a> 8km
Dermatologue	X <a href="#">Auch</a> 13km
Anesthésiste	X <a href="#">Fleurance</a> 18km
Gastro-entérologue	X <a href="#">Cornebarrieu</a> 47km
Gynécologue	X <a href="#">L'Isle-Jourdain</a> 30km
Cancérologue	X <a href="#">Cornebarrieu</a> 47km
Neurologue	X <a href="#">Montégut</a> 8km
Ophtalmologue	X <a href="#">Auch</a> 12km
ORL	X <a href="#">Auch</a> 12km
Cardiologue	X <a href="#">Auch</a> 14km
Pédiatre	X <a href="#">Lectoure</a> 27km
Pneumologue	X <a href="#">Auch</a> 12km
Psychologue	X <a href="#">Mirepoix</a> 7km
Radiologue	X <a href="#">Auch</a> 13km
Rhumatologue	X <a href="#">Auch</a> 10km
Sage-femme	X <a href="#">Aubiet</a> 7km



## Éducation

Crèche	X <a href="#">Aubiet</a> 7km
Ecole maternelle Public	X <a href="#">Saint-Sauvy</a> 7km
Ecole maternelle Privé	X <a href="#">Plaisance-du-Touch</a> 49km
Ecole primaire Public	1
Ecole primaire Privé	X <a href="#">Auch</a> 13km
Collège Public	X <a href="#">Auch</a> 13km
Collège Privé	X <a href="#">Auch</a> 14km
Lycée Public	X <a href="#">Auch</a> 14km
Lycée Privé	X <a href="#">Auch</a> 14km

Sources : Base Sirene des entreprises et de leurs établissements selon les dernières parutions officielles de 2025 portant sur l'année 2024 ([data.gouv](#)). Liste, localisation et tarifs des professionnels de santé selon les dernières parutions officielles de 2025 portant sur l'année 2024 ([opendatasoft](#)) et FINISS Extraction du Fichier des établissements selon les dernières parutions officielles de 2025 portant sur l'année 2024 ([data.gouv](#)). Adresse et géolocalisation des établissements d'enseignement du premier et second degrés selon les dernières parutions officielles de 2025 portant sur l'année 2024 ([data.education.gouv](#))

## Villes autour de Nougroulet

Ville	Habitants	Superficie	Pop densité	Pop active	Taux chômage	Revenu moyen	Prix immobilier
Crastes (2 avis)	264	19 km <sup>2</sup>	14 h/km <sup>2</sup>	47%	3%	22 150 €/an	1 191 €/m <sup>2</sup>
Marsan	461	14 km <sup>2</sup>	33 h/km <sup>2</sup>	49.5%	2.2%	23 150 €/an	1 661 €/m <sup>2</sup>
Ansan	75	7 km <sup>2</sup>	11 h/km <sup>2</sup>	52%	4%	NC	1 704 €/m <sup>2</sup>
Augnax	132	4 km <sup>2</sup>	33 h/km <sup>2</sup>	47%	1.5%	24 240 €/an	1 653 €/m <sup>2</sup>
Montaut-les-Créneaux	697	26 km <sup>2</sup>	27 h/km <sup>2</sup>	45.9%	2.4%	25 080 €/an	536 €/m <sup>2</sup>
Taybosc	68	5 km <sup>2</sup>	14 h/km <sup>2</sup>	42.6%	2.9%	NC	NC
Maravat	50	6 km <sup>2</sup>	8 h/km <sup>2</sup>	36%	6%	NC	NC
Puycasquier	420	20 km <sup>2</sup>	21 h/km <sup>2</sup>	46.9%	3.3%	20 010 €/an	1 281 €/m <sup>2</sup>
Mirepoix	227	7 km <sup>2</sup>	32 h/km <sup>2</sup>	48.5%	4.4%	23 170 €/an	1 348 €/m <sup>2</sup>
Lahitte	235	5 km <sup>2</sup>	47 h/km <sup>2</sup>	43%	1.7%	27 190 €/an	2 015 €/m <sup>2</sup>
Leboulin	346	8 km <sup>2</sup>	43 h/km <sup>2</sup>	48.3%	2%	28 650 €/an	1 348 €/m <sup>2</sup>
Tourrenquets	99	7 km <sup>2</sup>	14 h/km <sup>2</sup>	56.6%	1%	23 960 €/an	573 €/m <sup>2</sup>
Saint-Antonin	156	11 km <sup>2</sup>	14 h/km <sup>2</sup>	42.3%	3.2%	24 430 €/an	1 141 €/m <sup>2</sup>
Blanquefort	42	3 km <sup>2</sup>	14 h/km <sup>2</sup>	52.4%	7.1%	NC	NC
Lussan	216	12 km <sup>2</sup>	18 h/km <sup>2</sup>	50.5%	4.6%	23 650 €/an	1 570 €/m <sup>2</sup>

bien-dans-ma-ville.fr



# Vous aimez votre ville ? Notez-la !

Et faites-nous part de vos remarques constructives



Avec

**BIEN** dans  
ma **VILLE** 