



Version web

Ville de Nouâtre

Présenté par

BIEN dans
ma **VILLE** 

Sommaire

| | |
|---|----|
| Situation géographique | 3 |
| Statistiques sur la population | 4 |
| Evolution du nombre d'habitants | 4 |
| Tranche d'âge | 5 |
| 0-14 ans | 5 |
| 15-29 ans | 5 |
| 30-44 ans | 5 |
| 45-59 ans | 5 |
| 60-74 ans | 5 |
| 75-89 ans | 5 |
| 90 ans et + | 5 |
| Activité professionnelle | 5 |
| Agriculteurs | 5 |
| Artisans, Commerçants | 5 |
| Cadres et sup. | 5 |
| Professions intermédiaires | 5 |
| Employé | 5 |
| Ouvrier | 5 |
| Retraité | 5 |
| Autres | 5 |
| Niveau de diplôme | 6 |
| Sans diplôme ou CEP | 6 |
| Brevet, BEPC, DNB | 6 |
| CAP-BEP ou équivalent | 6 |
| BAC ou équivalent | 6 |
| BAC+2 | 6 |
| BAC+3 ou +4 | 6 |
| BAC+5 ou plus | 6 |
| Composition des ménages | 6 |
| Couple sans enfant | 6 |
| Couple avec enfant(s) | 6 |
| Famille monoparentale | 6 |
| Colocation / Autre | 6 |
| Personnes seules | 6 |
| Profils électoraux | 7 |
| Premier tour | 7 |
| Sécurité | 8 |
| Evolution du nombre d'infractions | 8 |
| Pour comparer | 9 |
| Services à la population | 10 |
| Commerce | 10 |
| Éducation | 10 |
| Villes autour de Nouâtre | 11 |

Situation géographique



i Informations clés

- **Région** : Centre-Val de Loire
- **Département** : Indre-et-Loire
- **Code postal** : 37800
- **Superficie** : 9 km²



Statistiques sur la population



Nombre d'habitants

786



Age moyen

46 ans



Pop active

43.6%



Taux chômage

8.2%



Pop densité

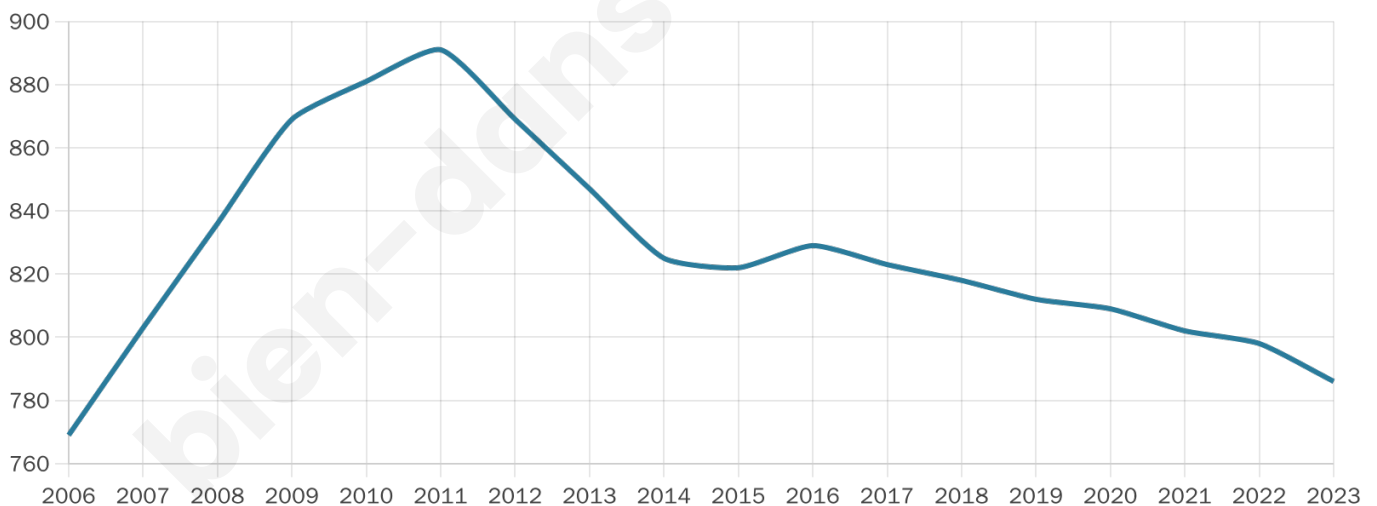
87 h/km²



Revenu moyen

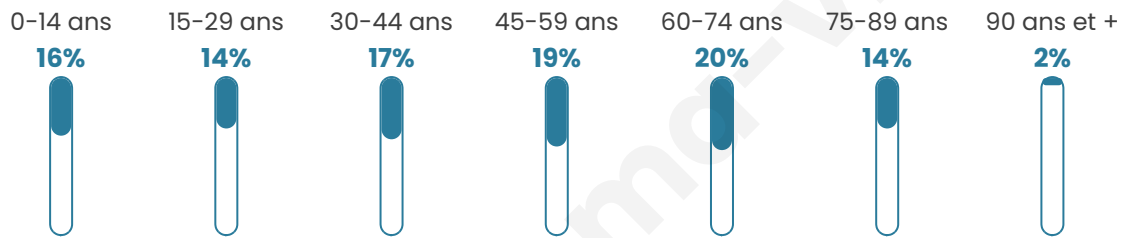
20 010 €/an

Evolution du nombre d'habitants

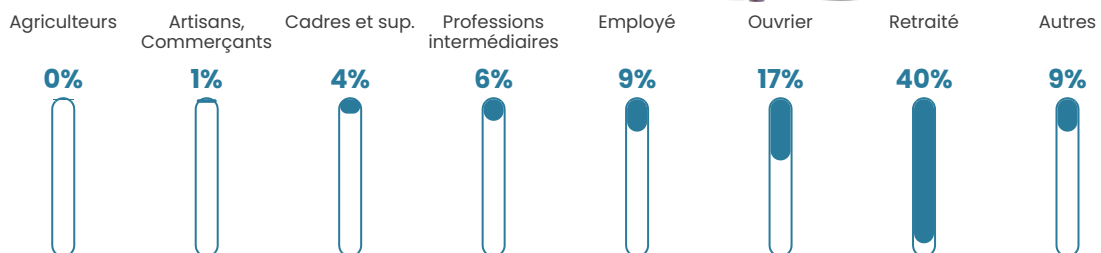


Sources : Institut national de la statistique et des études économiques (insee) selon Les dernières parutions officielles de 2024 portant sur les années 2020, 2021 et 2022.

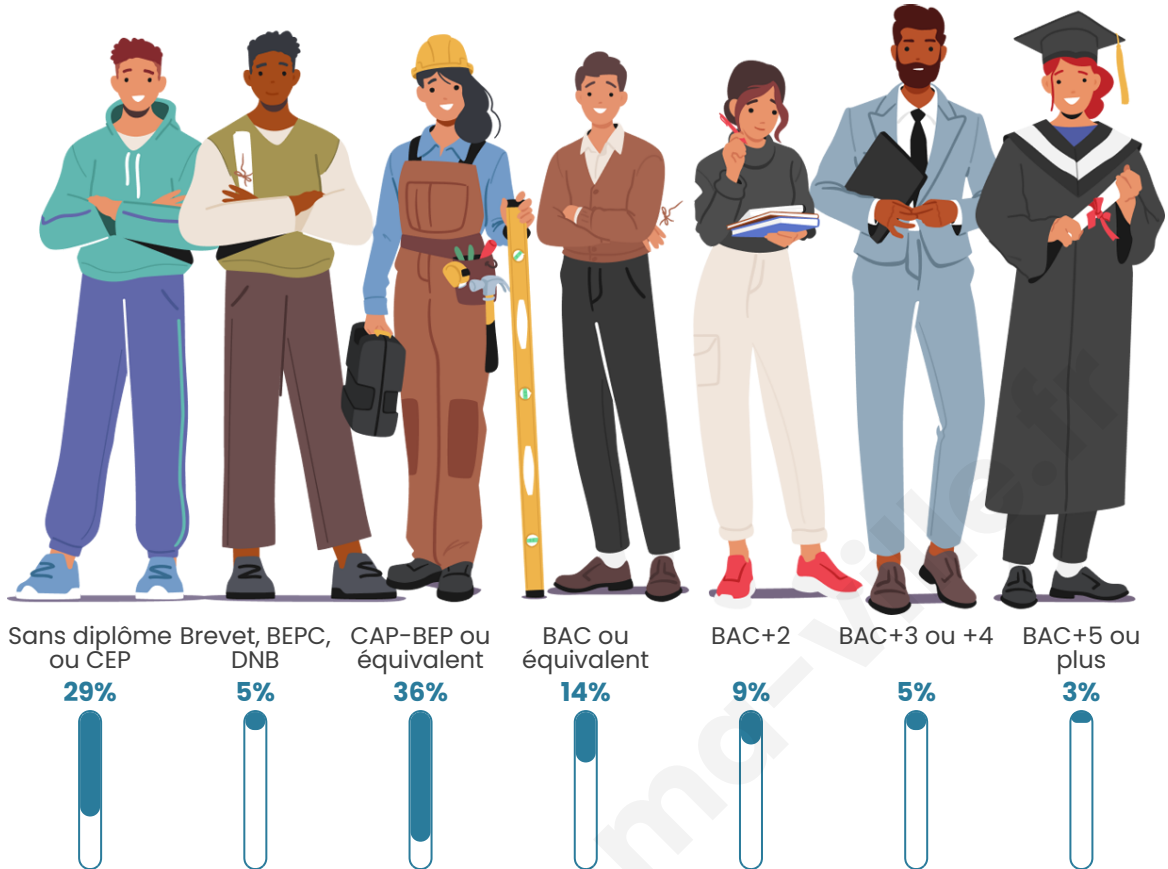
Tranche d'âge




Activité professionnelle



Niveau de diplôme











Composition des ménages



Profils électoraux

Premier tour

| | | |
|---|-----------------------|---------|
|  | Marine LE PEN | 32.81 % |
|  | Emmanuel MACRON | 27.46 % |
|  | Jean-Luc MÉLENCHON | 13.84 % |
|  | Valérie PÉCRESSÉ | 5.58 % |
|  | Éric ZEMMOUR | 4.46 % |
|  | Jean LASSALLE | 3.57 % |
|  | Yannick JADOT | 3.35 % |
|  | Fabien ROUSSEL | 2.68 % |
|  | Anne HIDALGO | 2.01 % |
|  | Nicolas DUPONT-AIGNAN | 2.01 % |
|  | Philippe POUTOU | 1.34 % |
|  | Nathalie ARTHAUD | 0.89 % |



595 inscrits

Participation : 76.3%

Votes blancs : 1.32%

Votes nuls : 0.00%

Second tour

| | | |
|---|-----------------|---------|
|  | Emmanuel MACRON | 48,67 % |
|  | Marine LE PEN | 51,33 % |

595 inscrits

Participation : 73.61%

Votes blancs : 5.25%

Votes nuls : 0.46%

Sécurité



Agressions physiques / sexuelles

0



Cambriolages

0



Vols / dégradations

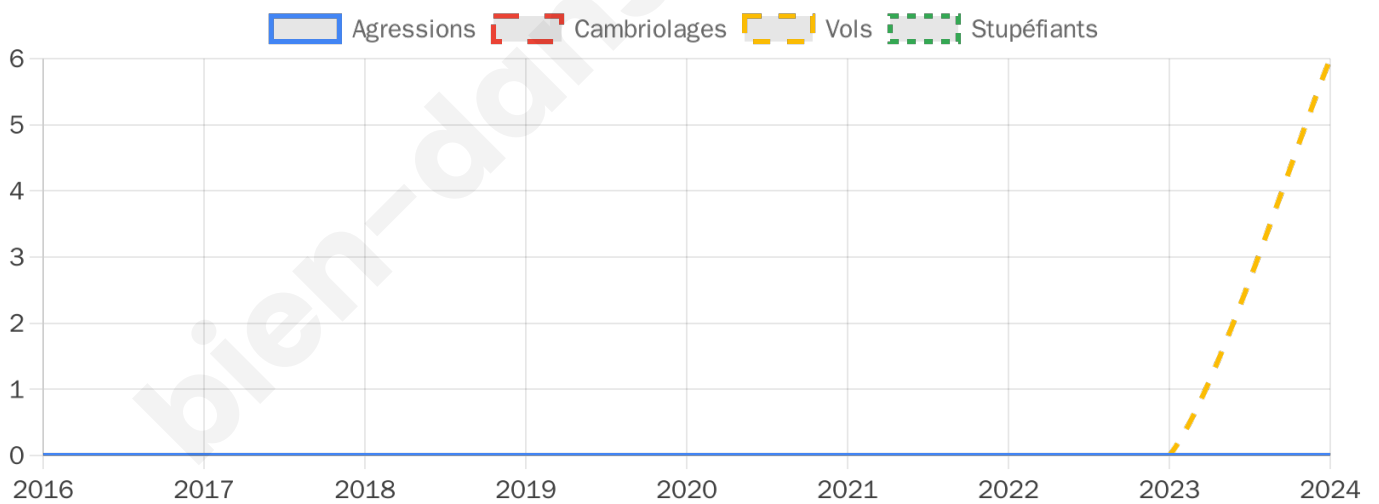
6



Stupéfiants

0

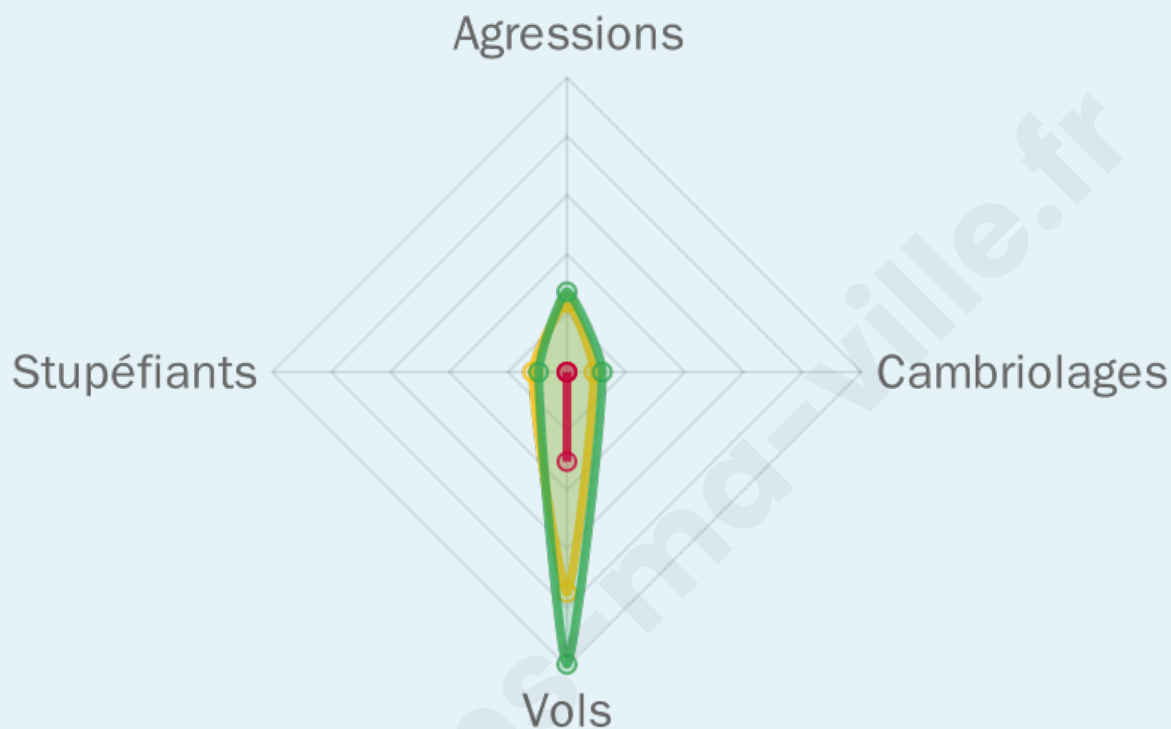
Evolution du nombre d'infractions



Pour comparer

(en proportion du nombre d'habitants)

■ Ville ■ Département ■ Région



Sources : Bases statistiques communale, départementale et régionale de la délinquance enregistrée par la police et la gendarmerie nationales selon les dernières parutions officielles de 2025 portant sur l'année 2024 ([data.gouv](https://data.gouv.fr)).

Agressions physiques / sexuelles : Violences sexuelles, coups et blessures volontaires intrafamiliaux, coups et blessures volontaires, autres coups, blessures volontaires et vols violents sans arme.

Cambriolages : Cambriolages de logements.

Vols : Vols avec armes, vols d'accessoires sur véhicules, vols dans les véhicules, vols de véhicules, vols sans violence contre des personnes, destructions, dégradations volontaires et escroqueries.

Stupéfiants : Trafic de stupéfiants dont (AFD) et usage de stupéfiants.

Services à la population



Commerce

| | |
|--------------------|--|
| Hypermarché | X L'Île-Bouchard 12km |
| Supermarché | X Sainte-Maure-de-Touraine 7km |
| Superette | 1 |
| Boulangerie | 1 |
| Boucherie | X Pouzay 4km |
| Restaurant | X Marcilly-sur-Vienne 1km |
| Garage | X Marcilly-sur-Vienne 1km |
| Station-service | X Geneston 5km |
| Banque | 1 |
| La poste | X Sainte-Maure-de-Touraine 8km |
| Coiffeur | X Marcilly-sur-Vienne 1km |
| Tabac | X Sainte-Maure-de-Touraine 9km |
| Bars / discothèque | 1 |
| Bibliothèque | X Maillé 3km |
| Cinéma | 1 |
| Vétérinaire | X Sainte-Maure-de-Touraine 7km |



Santé

| | |
|----------------------------------|--|
| Pharmacie | 1 |
| Hôpital | X Châtellerault 24km |
| Laboratoire d'analyses médicales | X Sainte-Maure-de-Touraine 8km |
| Etablissement pour handicapé | X Sainte-Maure-de-Touraine 9km |
| EHPA | X Sainte-Maure-de-Touraine 8km |
| Médecin | 1 |
| Dentiste | X Sainte-Maure-de-Touraine 9km |
| Chirurgien | X La Tour-Saint-Gelin 11km |
| Dermatologue | X Sainte-Maure-de-Touraine 9km |
| Anesthésiste | X Saint-Benoît-la-Forêt 24km |
| Gastro-entérologue | X Saint-Benoît-la-Forêt 24km |
| Gynécologue | X Châtellerault 24km |
| Cancérologue | X Chambray-lès-Tours 33km |
| Neurologue | X Châtellerault 27km |
| Ophthalmologue | X Sainte-Maure-de-Touraine 9km |
| ORL | X Châtellerault 27km |
| Cardiologue | X Châtellerault 25km |
| Pédiatre | X Châtellerault 27km |
| Pneumologue | X Tours 39km |
| Psychologue | X Azay-le-Rideau 25km |
| Radiologue | X Sainte-Maure-de-Touraine 8km |
| Rhumatologue | X Châtellerault 24km |
| Sage-femme | X L'Île-Bouchard 12km |



Éducation

| | |
|-------------------------|--|
| Crèche | X Sainte-Maure-de-Touraine 9km |
| Ecole maternelle Public | 1 |
| Ecole maternelle Privé | X Céré-la-Ronde 54km |
| Ecole primaire Public | X Marcilly-sur-Vienne 1km |
| Ecole primaire Privé | X Sainte-Maure-de-Touraine 9km |
| Collège Public | 1 |
| Collège Privé | X Dangé-Saint-Romain 13km |
| Lycée Public | X Thuré 25km |
| Lycée Privé | X Châtellerault 26km |

Sources : Base Sirene des entreprises et de leurs établissements selon les dernières parutions officielles de 2025 portant sur l'année 2024 ([data.gouv](#)). Liste, localisation et tarifs des professionnels de santé selon les dernières parutions officielles de 2025 portant sur l'année 2024 ([opendatasoft](#)) et FINISS Extraction du Fichier des établissements selon les dernières parutions officielles de 2025 portant sur l'année 2024 ([data.gouv](#)). Adresse et géolocalisation des établissements d'enseignement du premier et second degrés selon les dernières parutions officielles de 2025 portant sur l'année 2024 ([data.education.gouv](#))

Villes autour de Nouâtre

| Ville | Habitants | Superficie | Pop densité | Pop active | Taux chômage | Revenu moyen | Prix immobilier |
|-----------------------------------|-----------|--------------------|-----------------------|------------|--------------|--------------|------------------------|
| Marcilly-sur-Vienne (1 avis) | 550 | 11 km ² | 50 h/km ² | 43.6% | 4.4% | 21 410 €/an | 1 371 €/m ² |
| Maillé | 557 | 15 km ² | 37 h/km ² | 44.3% | 2.9% | 20 910 €/an | 1 946 €/m ² |
| Ports | 352 | 11 km ² | 32 h/km ² | 44% | 5.1% | 21 420 €/an | 1 046 €/m ² |
| Pouzay (1 avis) | 867 | 14 km ² | 62 h/km ² | 52.1% | 7.6% | 21 480 €/an | 1 165 €/m ² |
| Geneston (5 avis) | 3 685 | 8 km ² | 461 h/km ² | 52.7% | 3% | 24 260 €/an | 2 077 €/m ² |
| Draché (1 avis) | 698 | 18 km ² | 39 h/km ² | 53.3% | 4% | 23 700 €/an | 1 495 €/m ² |
| Rilly-sur-Vienne (1 avis) | 458 | 13 km ² | 35 h/km ² | 50.9% | 5.7% | 21 220 €/an | 997 €/m ² |
| La Celle-Saint-Avant | 1 079 | 17 km ² | 63 h/km ² | 43.1% | 4.8% | 22 210 €/an | 977 €/m ² |
| Noyant-de-Touraine (1 avis) | 1 160 | 13 km ² | 89 h/km ² | 51.6% | 6.6% | 22 780 €/an | 1 694 €/m ² |
| Le Bignon (2 avis) | 3 976 | 27 km ² | 147 h/km ² | 51.3% | 2.4% | 25 430 €/an | 2 366 €/m ² |
| Port-de-Piles | 545 | 5 km ² | 109 h/km ² | 47% | 5.5% | 20 720 €/an | 1 043 €/m ² |
| Sainte-Maure-de-Touraine (4 avis) | 4 092 | 40 km ² | 102 h/km ² | 41.2% | 5.3% | 21 760 €/an | 1 516 €/m ² |
| Pussigny | 159 | 8 km ² | 20 h/km ² | 39% | 5.7% | 22 750 €/an | 753 €/m ² |
| Verneuil-le-Château | 124 | 8 km ² | 16 h/km ² | 43.5% | 4.8% | 20 070 €/an | 1 684 €/m ² |
| Vellèches (1 avis) | 347 | 19 km ² | 18 h/km ² | 44.4% | 2.6% | 21 320 €/an | 1 011 €/m ² |

bien-dans-ma-ville.fr



Vous aimez votre ville ? Notez-la !

Et faites-nous part de vos remarques constructives



Avec

BIEN dans
ma **VILLE** 