



Version web

Ville de Notre-Dame-du- Parc

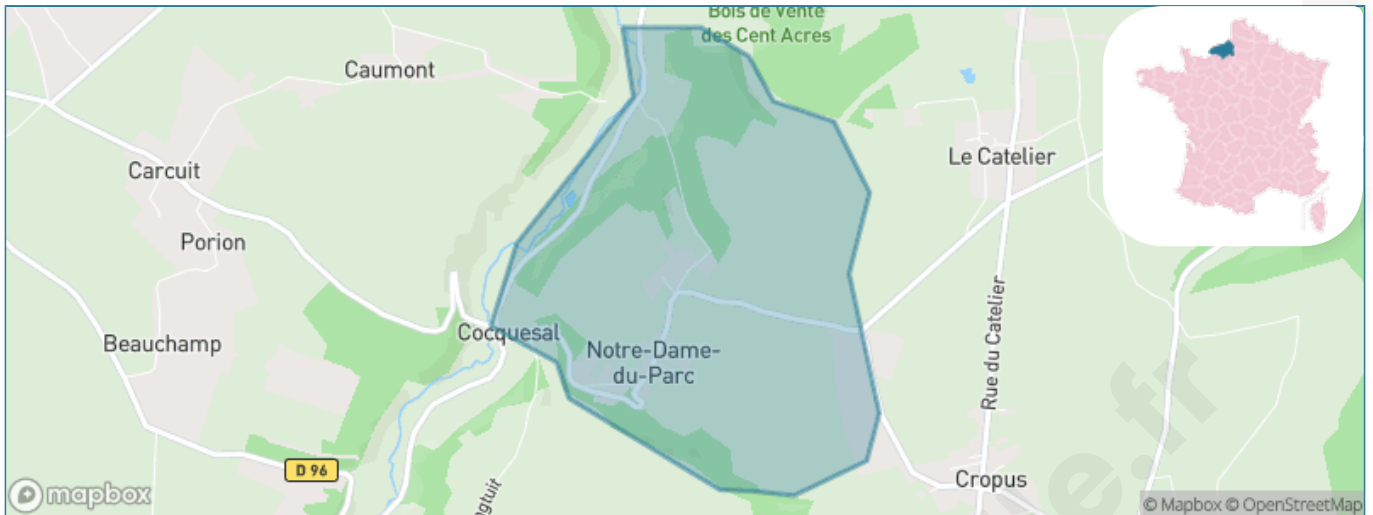
Présenté par

BIEN dans
ma **VILLE** 

Sommaire

| | |
|---|----|
| Situation géographique | 3 |
| Statistiques sur la population | 4 |
| Evolution du nombre d'habitants | 4 |
| Tranche d'âge | 5 |
| 0-14 ans | 5 |
| 15-29 ans | 5 |
| 30-44 ans | 5 |
| 45-59 ans | 5 |
| 60-74 ans | 5 |
| 75-89 ans | 5 |
| 90 ans et + | 5 |
| Activité professionnelle | 5 |
| Agriculteurs | 5 |
| Artisans, Commerçants | 5 |
| Cadres et sup. | 5 |
| Professions intermédiaires | 5 |
| Employé | 5 |
| Ouvrier | 5 |
| Retraité | 5 |
| Autres | 5 |
| Niveau de diplôme | 6 |
| Sans diplôme ou CEP | 6 |
| Brevet, BEPC, DNB | 6 |
| CAP-BEP ou équivalent | 6 |
| BAC ou équivalent | 6 |
| BAC+2 | 6 |
| BAC+3 ou +4 | 6 |
| BAC+5 ou plus | 6 |
| Composition des ménages | 6 |
| Couple sans enfant | 6 |
| Couple avec enfant(s) | 6 |
| Famille monoparentale | 6 |
| Colocation / Autre | 6 |
| Personnes seules | 6 |
| Profils électoraux | 7 |
| Premier tour | 7 |
| Sécurité | 8 |
| Evolution du nombre d'infractions | 8 |
| Pour comparer | 9 |
| Services à la population | 10 |
| Commerce | 10 |
| Éducation | 10 |
| Villes autour de Notre-Dame-du-Parc | 11 |

Situation géographique



i Informations clés

- **Région** : Normandie
- **Département** : Seine-Maritime
- **Code postal** : 76590
- **Superficie** : 3 km²



Statistiques sur la population



Nombre d'habitants

180



Age moyen

38 ans



Pop active

55.6%



Taux chômage

9.2%



Pop densité

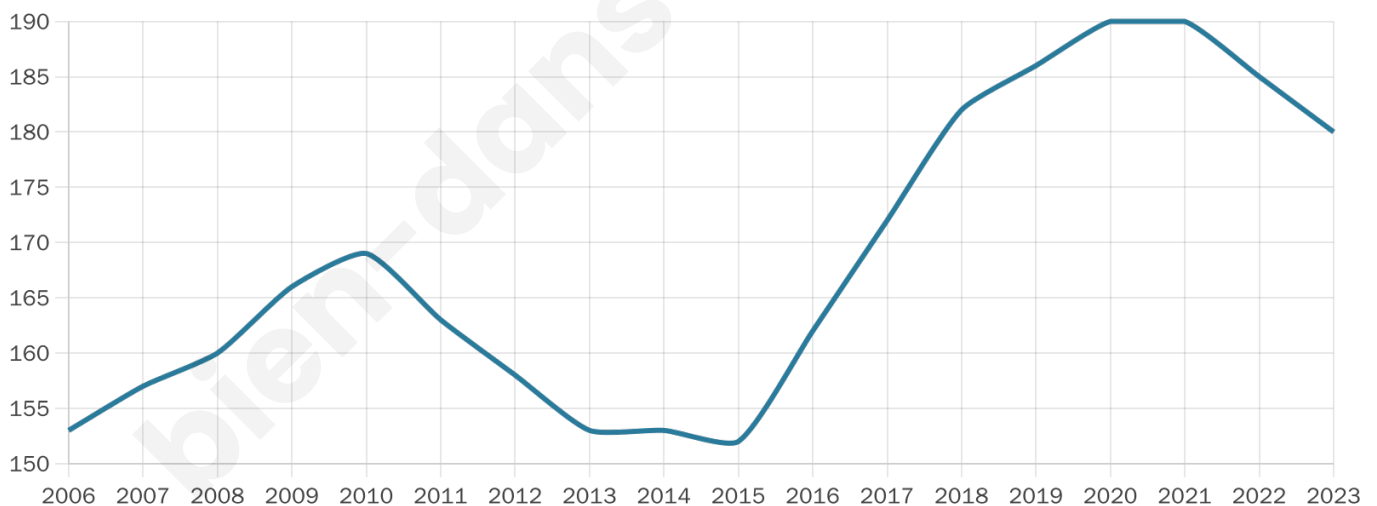
60 h/km²



Revenu moyen

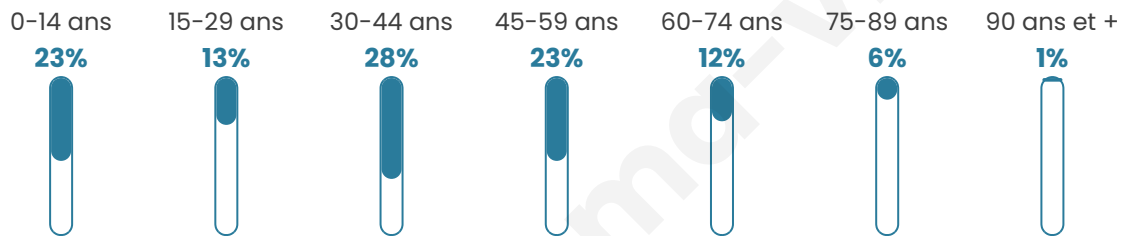
22 720 €/an

Evolution du nombre d'habitants

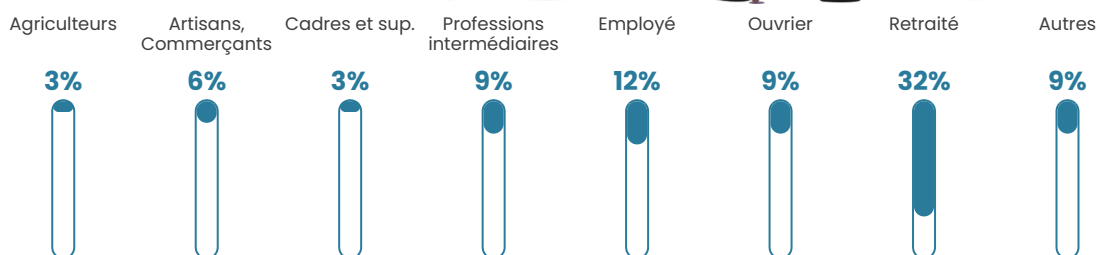


Sources : Institut national de la statistique et des études économiques (insee) selon Les dernières parutions officielles de 2024 portant sur les années 2020, 2021 et 2022.

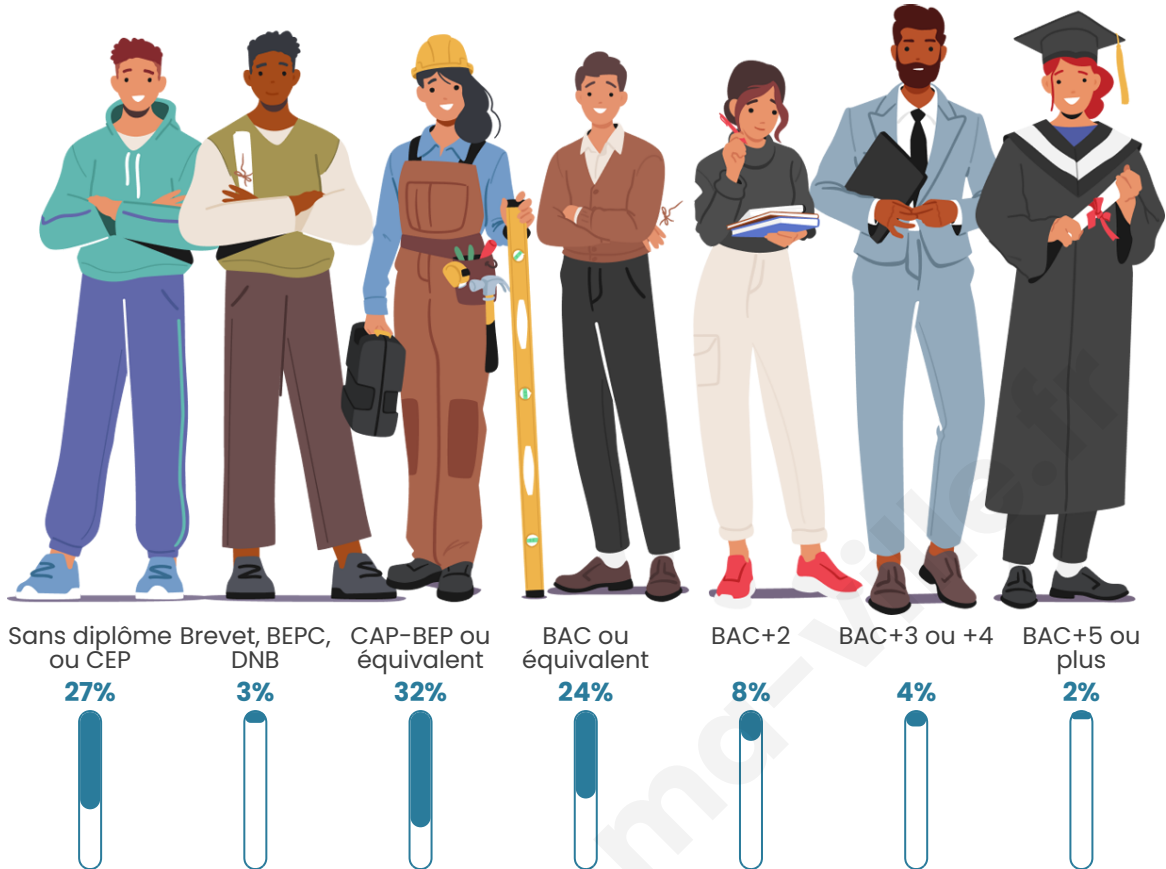
Tranche d'âge




Activité professionnelle



Niveau de diplôme















Composition des ménages



Profils électoraux

Premier tour

| | | |
|---|-----------------------|---------|
|  | Marine LE PEN | 43.69 % |
|  | Jean-Luc MÉLENCHON | 23.30 % |
|  | Emmanuel MACRON | 13.59 % |
|  | Éric ZEMMOUR | 4.85 % |
|  | Anne HIDALGO | 3.88 % |
|  | Philippe POUTOU | 2.91 % |
|  | Nicolas DUPONT-AIGNAN | 2.91 % |
|  | Fabien ROUSSEL | 1.94 % |
|  | Nathalie ARTHAUD | 0.97 % |
|  | Jean LASSALLE | 0.97 % |
|  | Valérie PÉCRESSE | 0.97 % |
|  | Yannick JADOT | 0.00 % |



142 inscrits

Participation : 72.54%

Votes blancs : 0.00%

Votes nuls : 0.00%

Second tour

| | | |
|---|-----------------|------|
|  | Emmanuel MACRON | 31 % |
|  | Marine LE PEN | 69 % |

142 inscrits

Participation : 76.06%

Votes blancs : 6.48%

Votes nuls : 0.93%

Sécurité



Agressions physiques / sexuelles

0



Cambriolages

0



Vols / dégradations

0



Stupéfiants

0

Evolution du nombre d'infractions



Pour comparer

(en proportion du nombre d'habitants)



Sources : Bases statistiques communale, départementale et régionale de la délinquance enregistrée par la police et la gendarmerie nationales selon les dernières parutions officielles de 2025 portant sur l'année 2024 ([data.gouv](https://data.gouv.fr)).

Agressions physiques / sexuelles : Violences sexuelles, coups et blessures volontaires intrafamiliaux, coups et blessures volontaires, autres coups, blessures volontaires et vols violents sans arme.

Cambriolages : Cambriolages de logements.

Vols : Vols avec armes, vols d'accessoires sur véhicules, vols dans les véhicules, vols de véhicules, vols sans violence contre des personnes, destructions, dégradations volontaires et escroqueries.

Stupéfiants : Trafic de stupéfiants dont (AFD) et usage de stupéfiants.

Services à la population



Commerce

| | |
|--------------------|---|
| Hypermarché | X Martin-Église 18km |
| Supermarché | X Val-de-Scie 5km |
| Superette | X Saint-Crespin 3km |
| Boulangerie | X Val-de-Scie 4km |
| Boucherie | X Val-de-Scie 4km |
| Restaurant | X Muchedent 4km |
| Garage | X Les Cent-Acres 3km |
| Station-service | X Val-de-Scie 4km |
| Banque | X Val-de-Scie 4km |
| La poste | X Gonneville-sur-Scie 3km |
| Coiffeur | X Gonneville-sur-Scie 3km |
| Tabac | X Aubermesnil-Beaumais 12km |
| Bars / discothèque | X Val-de-Scie 4km |
| Bibliothèque | X Tôtes 10km |
| Cinéma | X Greuville 17km |
| Vétérinaire | X Val-de-Scie 5km |



Santé

| | |
|----------------------------------|---|
| Pharmacie | X Val-de-Scie 4km |
| Hôpital | X Dieppe 18km |
| Laboratoire d'analyses médicales | X Saint-Aubin-sur-Scie 17km |
| Etablissement pour handicapé | X Val-de-Scie 4km |
| EHPA | X Val-de-Scie 4km |
| Médecin | X Val-de-Scie 4km |
| Dentiste | X Val-de-Scie 4km |
| Chirurgien | X Saint-Aubin-sur-Scie 17km |
| Dermatologue | X Barentin 27km |
| Anesthésiste | X Yvetot 31km |
| Gastro-entérologue | X Saint-Aubin-sur-Scie 17km |
| Gynécologue | X Saint-Crespin 5km |
| Cancérologue | X Rouen 36km |
| Neurologue | X Saint-Saëns 13km |
| Ophtalmologue | X Dieppe 19km |
| ORL | X Saint-Aubin-sur-Scie 17km |
| Cardiologue | X Dieppe 20km |
| Pédiatre | X Dieppe 19km |
| Pneumologue | X Saint-Aubin-sur-Scie 17km |
| Psychologue | X Dieppe 20km |
| Radiologue | X Saint-Aubin-sur-Scie 17km |
| Rhumatologue | X Dieppe 20km |
| Sage-femme | X Val-de-Scie 5km |



Éducation

| | |
|-------------------------|--|
| Crèche | X Val-de-Scie 4km |
| Ecole maternelle Public | X Val-de-Scie 4km |
| Ecole maternelle Privé | X Noyers 69km |
| Ecole primaire Public | X Heugleville-sur-Scie 3km |
| Ecole primaire Privé | X Saint-Hellier 3km |
| Collège Public | X Val-de-Scie 4km |
| Collège Privé | X Dieppe 18km |
| Lycée Public | X Offranville 14km |
| Lycée Privé | X Mesnières-en-Bray 17km |

Sources : Base Sirene des entreprises et de leurs établissements selon les dernières parutions officielles de 2025 portant sur l'année 2024 ([data.gouv](#)). Liste, localisation et tarifs des professionnels de santé selon les dernières parutions officielles de 2025 portant sur l'année 2024 ([opendatasoft](#)) et FINISS Extraction du Fichier des établissements selon les dernières parutions officielles de 2025 portant sur l'année 2024 ([data.gouv](#)). Adresse et géolocalisation des établissements d'enseignement du premier et second degrés selon les dernières parutions officielles de 2025 portant sur l'année 2024 ([data.education.gouv](#))

Villes autour de Notre-Dame-du-Parc

| Ville | Habitants | Superficie | Pop densité | Pop active | Taux chômage | Revenu moyen | Prix immobilier |
|-------------------------------|-----------|--------------------|-----------------------|------------|--------------|--------------|------------------------|
| Le Catelier | 264 | 3 km ² | 88 h/km ² | 54.5% | 3.8% | 23 250 €/an | 1 728 €/m ² |
| Les Cent-Acres | 65 | 5 km ² | 13 h/km ² | 47.7% | 4.6% | NC | 893 €/m ² |
| Cropus | 248 | 4 km ² | 62 h/km ² | 50% | 2.8% | 22 050 €/an | 1 292 €/m ² |
| Heugleville-sur-Scie | 636 | 13 km ² | 49 h/km ² | 45.4% | 5.3% | 22 350 €/an | 1 528 €/m ² |
| Gonneville-sur-Scie (1 avis) | 562 | 8 km ² | 70 h/km ² | 50.5% | 3.9% | 22 050 €/an | 1 388 €/m ² |
| Saint-Crespin | 306 | 6 km ² | 51 h/km ² | 34% | 3.3% | 24 210 €/an | 1 084 €/m ² |
| Saint-Honoré | 197 | 3 km ² | 66 h/km ² | 48.7% | 2.5% | 24 330 €/an | 1 103 €/m ² |
| Muchedent | 131 | 7 km ² | 19 h/km ² | 50.4% | 2.3% | 23 620 €/an | 513 €/m ² |
| Saint-Hellier (2 avis) | 521 | 14 km ² | 37 h/km ² | 45.9% | 3.6% | 21 850 €/an | 1 516 €/m ² |
| Val-de-Scie (2 avis) | 2 530 | 22 km ² | 115 h/km ² | 45.1% | 6% | 21 440 €/an | 1 443 €/m ² |
| Saint-Denis-sur-Scie | 644 | 8 km ² | 81 h/km ² | 54.3% | 2.5% | 23 620 €/an | 1 201 €/m ² |
| Criquetot-sur-Longueville | 221 | 7 km ² | 32 h/km ² | 49.3% | 0.9% | 25 860 €/an | 1 439 €/m ² |
| Sainte-Foy (1 avis) | 622 | 6 km ² | 104 h/km ² | 49.4% | 2.7% | 24 030 €/an | 1 818 €/m ² |
| Longueville-sur-Scie (1 avis) | 900 | 4 km ² | 225 h/km ² | 48% | 6.4% | 20 870 €/an | 1 566 €/m ² |
| Belmesnil | 440 | 3 km ² | 147 h/km ² | 52.3% | 4.3% | 23 970 €/an | 1 956 €/m ² |

bien-dans-ma-ville.fr



Vous aimez votre ville ? Notez-la !

Et faites-nous part de vos remarques constructives



Avec

BIEN dans
ma **VILLE** 