



Version web

Ville de Notre-Dame-du-Hamel

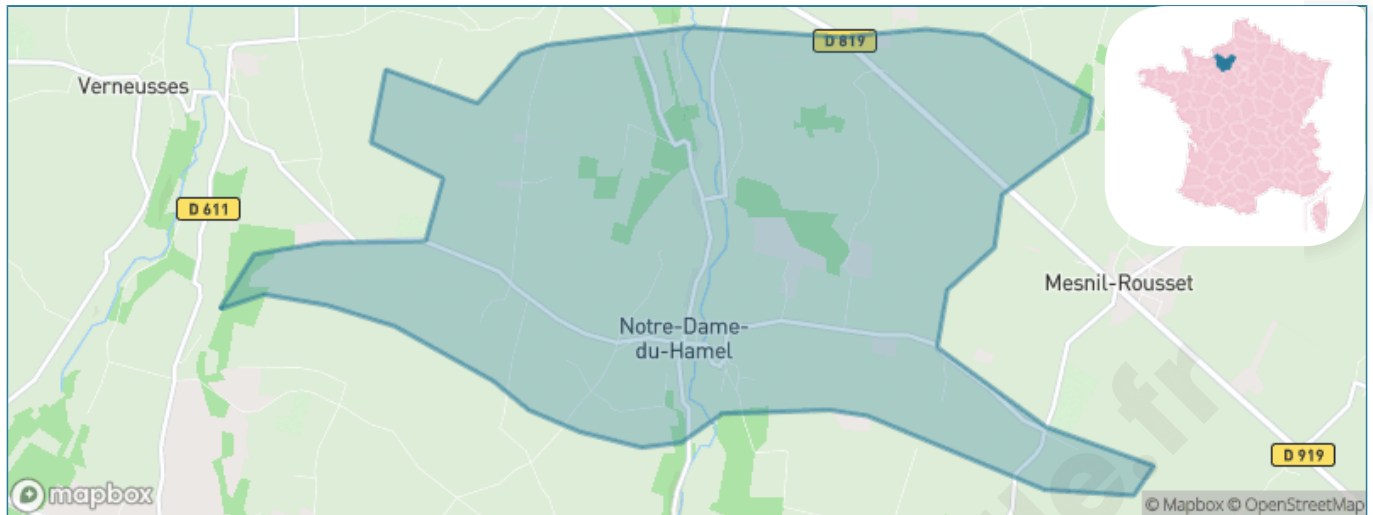
Présenté par

BIEN dans ma **VILLE** 

Sommaire

Situation géographique	3
Statistiques sur la population	4
Evolution du nombre d'habitants	4
Tranche d'âge	5
0-14 ans	5
15-29 ans	5
30-44 ans	5
45-59 ans	5
60-74 ans	5
75-89 ans	5
90 ans et +	5
Activité professionnelle	5
Agriculteurs	5
Artisans, Commerçants	5
Cadres et sup.	5
Professions intermédiaires	5
Employé	5
Ouvrier	5
Retraité	5
Autres	5
Niveau de diplôme	6
Sans diplôme ou CEP	6
Brevet, BEPC, DNB	6
CAP-BEP ou équivalent	6
BAC ou équivalent	6
BAC+2	6
BAC+3 ou +4	6
BAC+5 ou plus	6
Composition des ménages	6
Couple sans enfant	6
Couple avec enfant(s)	6
Famille monoparentale	6
Colocation / Autre	6
Personnes seules	6
Profils électoraux	7
Premier tour	7
Sécurité	8
Evolution du nombre d'infractions	8
Pour comparer	9
Services à la population	10
Commerce	10
Éducation	10
Villes autour de Notre-Dame-du-Hamel	12

Situation géographique



i Informations clés

- **Région** : Normandie
- **Département** : Eure
- **Code postal** : 27390
- **Superficie** : 13 km²



Statistiques sur la population



Nombre d'habitants

193



Age moyen

52 ans



Pop active

37.3%



Taux chômage

8.9%



Pop densité

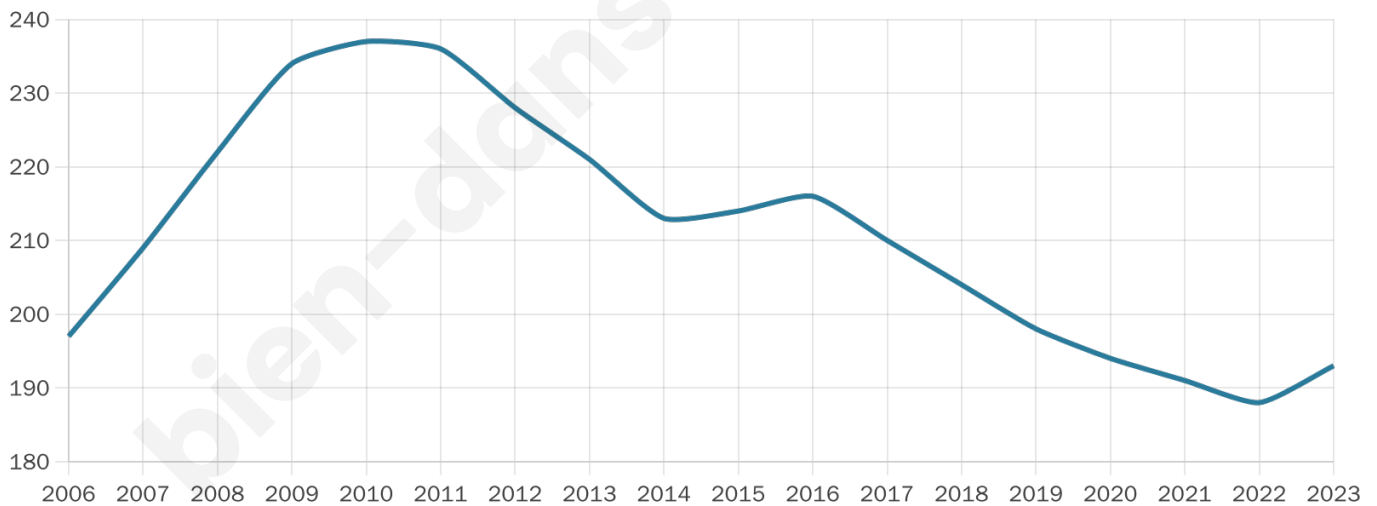
15 h/km²



Revenu moyen

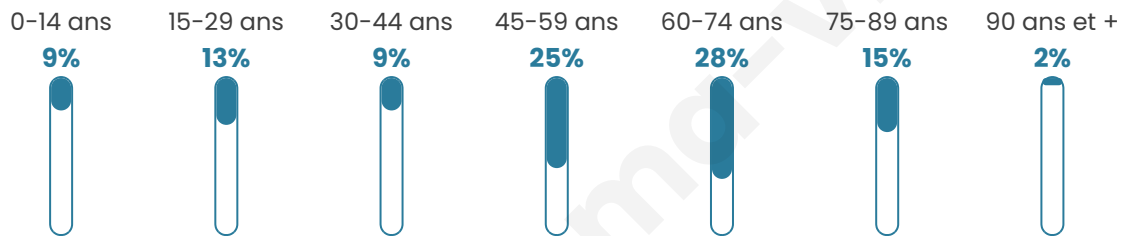
21 420 €/an

Evolution du nombre d'habitants

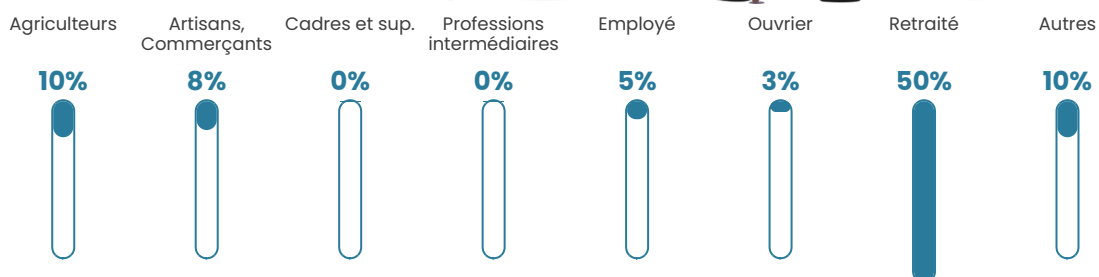


Sources : Institut national de la statistique et des études économiques (insee) selon Les dernières parutions officielles de 2024 portant sur les années 2020, 2021 et 2022.


Tranche d'âge



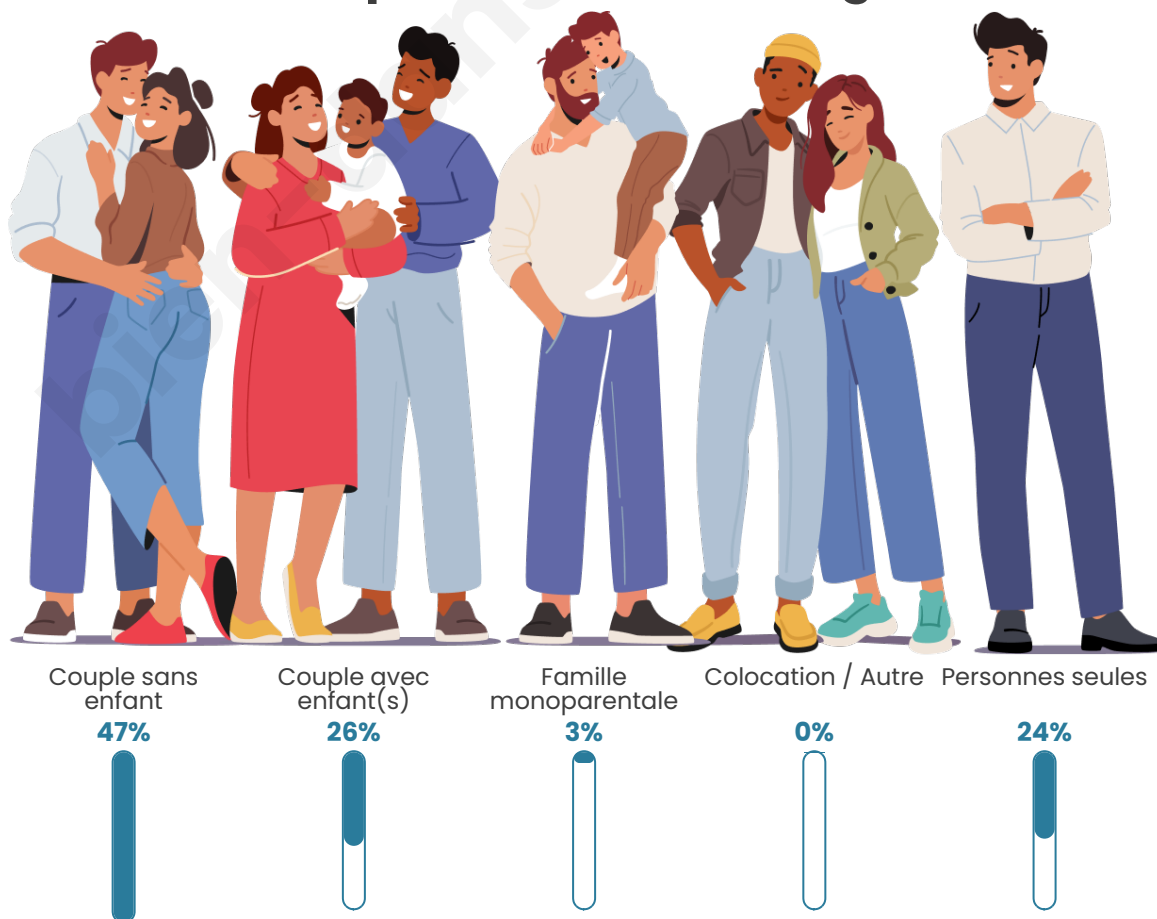
Activité professionnelle



Niveau de diplôme















Composition des ménages



Profils électoraux

Premier tour

	Marine LE PEN	34.65 %
	Emmanuel MACRON	23.62 %
	Jean-Luc MÉLENCHON	13.39 %
	Valérie PÉCRESSE	10.24 %
	Éric ZEMMOUR	6.30 %
	Yannick JADOT	4.72 %
	Anne HIDALGO	3.15 %
	Nathalie ARTHAUD	0.79 %
	Fabien ROUSSEL	0.79 %
	Jean LASSALLE	0.79 %
	Philippe POUTOU	0.79 %
	Nicolas DUPONT-AIGNAN	0.79 %



189 inscrits

Participation : 70.37%

Votes blancs : 3.01%

Votes nuls : 1.50%

Second tour

	Emmanuel MACRON	44,12 %
	Marine LE PEN	55,88 %

188 inscrits

Participation : 76.6%

Votes blancs : 1.39%

Votes nuls : 4.17%

Sécurité



Agressions physiques / sexuelles

0



Cambriolages

0



Vols / dégradations

0



Stupéfiants

0

Evolution du nombre d'infractions



Pour comparer

(en proportion du nombre d'habitants)



Sources : Bases statistiques communale, départementale et régionale de la délinquance enregistrée par la police et la gendarmerie nationales selon les dernières parutions officielles de 2025 portant sur l'année 2024 ([data.gouv](https://data.gouv.fr)).

Agressions physiques / sexuelles : Violences sexuelles, coups et blessures volontaires intrafamiliaux, coups et blessures volontaires, autres coups, blessures volontaires et vols violents sans arme.

Cambriolages : Cambriolages de logements.

Vols : Vols avec armes, vols d'accessoires sur véhicules, vols dans les véhicules, vols de véhicules, vols sans violence contre des personnes, destructions, dégradations volontaires et escroqueries.

Stupéfiants : Trafic de stupéfiants dont (AFD) et usage de stupéfiants.

Services à la population



Commerce

Hypermarché	X L'Aigle 15km
Supermarché	X Mesnil-en-Ouche 10km
Superette	1
Boulangerie	X La Ferté-en-Ouche 5km
Boucherie	X Montreuil-l'Argillé 7km
Restaurant	X La Ferté-en-Ouche 5km
Garage	X La Ferté-en-Ouche 5km
Station-service	X Le Sap-André 11km
Banque	X La Ferté-en-Ouche 5km
La poste	X La Ferté-en-Ouche 5km
Coiffeur	X La Ferté-en-Ouche 5km
Tabac	X Sap-en-Auge 13km
Bars / discothèque	X La Ferté-en-Ouche 5km
Bibliothèque	X Gacé 18km
Cinéma	X L'Aigle 15km
Vétérinaire	X Broglie 14km



Santé

Pharmacie	X La Ferté-en-Ouche 5km
Hôpital	X L'Aigle 15km
Laboratoire d'analyses médicales	X L'Aigle 15km
Etablissement pour handicapé	X Sap-en-Auge 13km
EHPA	X La Ferté-en-Ouche 7km
Médecin	X La Ferté-en-Ouche 5km
Dentiste	X La Trinité-des-Laitiers 14km
Chirurgien	X Sap-en-Auge 13km
Dermatologue	X L'Aigle 16km
Anesthésiste	X Verneuil d'Avre et d'Iton 35km
Gastro-entérologue	X Bernay 23km
Gynécologue	X Verneuil d'Avre et d'Iton 34km
Cancérologue	X Le Havre 73km
Neurologue	X L'Aigle 16km
Ophtalmologue	X Sap-en-Auge 13km
ORL	X Beaumont-le-Roger 29km
Cardiologue	X L'Aigle 16km
Pédiatre	X L'Aigle 16km
Pneumologue	X L'Aigle 16km
Psychologue	X Saint-Nicolas-de-Sommaire 10km
Radiologue	X L'Aigle 15km
Rhumatologue	X Fontaine-Simon 56km
Sage-femme	X Orbec 17km



Éducation

Crèche	X Broglie 14km
Ecole maternelle Public	X Bois-Normand-près-Lyre 13km
Ecole maternelle Privé	X Morainville-Jouveaux 38km
Ecole primaire Public	X La Ferté-en-Ouche 5km
Ecole primaire Privé	X L'Aigle 16km
Collège Public	X Mesnil-en-Ouche 13km
Collège Privé	X L'Aigle 16km
Lycée Public	X L'Aigle 17km
Lycée Privé	X Mesnil-en-Ouche 20km

Sources : Base Sirene des entreprises et de leurs établissements selon les dernières parutions officielles de 2025 portant sur l'année 2024

([data.gouv](#)). Liste, localisation et tarifs des professionnels de santé selon les dernières parutions officielles de 2025 portant sur l'année 2024 ([opendatasoft](#)) et FINESS Extraction du Fichier des établissements selon les dernières parutions officielles de 2025 portant sur l'année 2024 ([data.gouv](#)). Adresse et géolocalisation des établissements d'enseignement du premier et second degrés selon les dernières parutions officielles de 2025 portant sur l'année 2024 ([data.education.gouv](#))

bien-dans-ma-ville.fr

Villes autour de Notre-Dame-du-Hamel

Ville	Habitants	Superficie	Pop densité	Pop active	Taux chômage	Revenu moyen	Prix immobilier
Saint-Laurent-du-Tencement	68	2 km ²	34 h/km ²	33.8%	4.4%	NC	1 300 €/m ²
Mélicourt	87	6 km ²	15 h/km ²	47.1%	5.7%	NC	614 €/m ²
Mesnil-Rousset	82	7 km ²	12 h/km ²	47.6%	4.9%	NC	997 €/m ²
La Ferté-en-Ouche (3 avis)	2 938	131 km ²	22 h/km ²	44.2%	4.9%	21 180 €/an	1 113 €/m ²
Anctoville-sur-Boscq	435	2 km ²	218 h/km ²	52.9%	3.7%	24 480 €/an	1 442 €/m ²
Saint-Denis-d'Augerons	75	4 km ²	19 h/km ²	44%	5.3%	NC	881 €/m ²
Montreuil-l'Argillé (1 avis)	783	13 km ²	60 h/km ²	41.6%	6.1%	19 840 €/an	1 178 €/m ²
Verneusses	176	16 km ²	11 h/km ²	48.3%	5.7%	20 080 €/an	894 €/m ²
Saint-Pierre-de-Cernières	228	11 km ²	21 h/km ²	48.2%	7.5%	23 690 €/an	1 006 €/m ²
Chambord	167	14 km ²	12 h/km ²	46.1%	5.4%	22 370 €/an	1 086 €/m ²
Saint-Agnan-de-Cernières	148	7 km ²	21 h/km ²	37.2%	2%	21 950 €/an	1 495 €/m ²
La Haye-Saint-Sylvestre	285	18 km ²	16 h/km ²	44.6%	4.9%	20 820 €/an	1 254 €/m ²
La Gonfrière	271	12 km ²	23 h/km ²	52%	3%	22 550 €/an	449 €/m ²
La Goulafrière	170	14 km ²	12 h/km ²	44.7%	7.6%	20 090 €/an	1 047 €/m ²
La Trinité-de-Réville	252	11 km ²	23 h/km ²	42.1%	5.6%	22 300 €/an	991 €/m ²

bien-dans-ma-ville.fr



Vous aimez votre ville ? Notez-la !

Et faites-nous part de vos remarques constructives



Avec

BIEN dans ma **VILLE** 