



Version web

# Ville de Notre-Dame-des-Millières

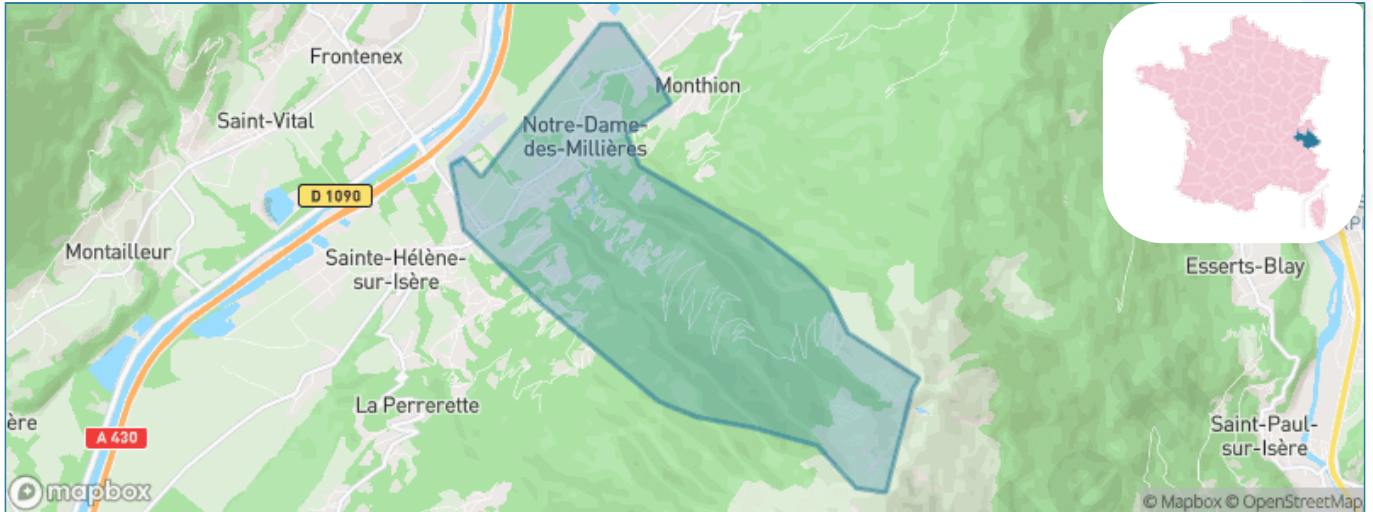
Présenté par

**BIEN** dans  
ma **VILLE** 

# Sommaire

Situation géographique .....	3
Statistiques sur la population .....	4
Evolution du nombre d'habitants .....	4
Tranche d'âge .....	5
0-14 ans .....	5
15-29 ans .....	5
30-44 ans .....	5
45-59 ans .....	5
60-74 ans .....	5
75-89 ans .....	5
90 ans et + .....	5
Activité professionnelle .....	5
Agriculteurs .....	5
Artisans, Commerçants .....	5
Cadres et sup. ....	5
Professions intermédiaires .....	5
Employé .....	5
Ouvrier .....	5
Retraité .....	5
Autres .....	5
Niveau de diplôme .....	6
Sans diplôme ou CEP .....	6
Brevet, BEPC, DNB .....	6
CAP-BEP ou équivalent .....	6
BAC ou équivalent .....	6
BAC+2 .....	6
BAC+3 ou +4 .....	6
BAC+5 ou plus .....	6
Composition des ménages .....	6
Couple sans enfant .....	6
Couple avec enfant(s) .....	6
Famille monoparentale .....	6
Colocation / Autre .....	6
Personnes seules .....	6
Profils électoraux .....	7
Premier tour .....	7
Sécurité .....	8
Evolution du nombre d'infractions .....	8
Pour comparer .....	9
Services à la population .....	10
Commerce .....	10
Éducation .....	10
Villes autour de Notre-Dame-des-Millières .....	11

# Situation géographique



## i Informations clés

- **Région** : Auvergne-Rhône-Alpes
- **Département** : Savoie
- **Code postal** : 73460
- **Superficie** : 10 km<sup>2</sup>



LE DÉPARTEMENT

# Statistiques sur la population



Nombre d'habitants

**988**



Age moyen

**40 ans**



Pop active

**52.9%**



Taux chômage

**4%**



Pop densité

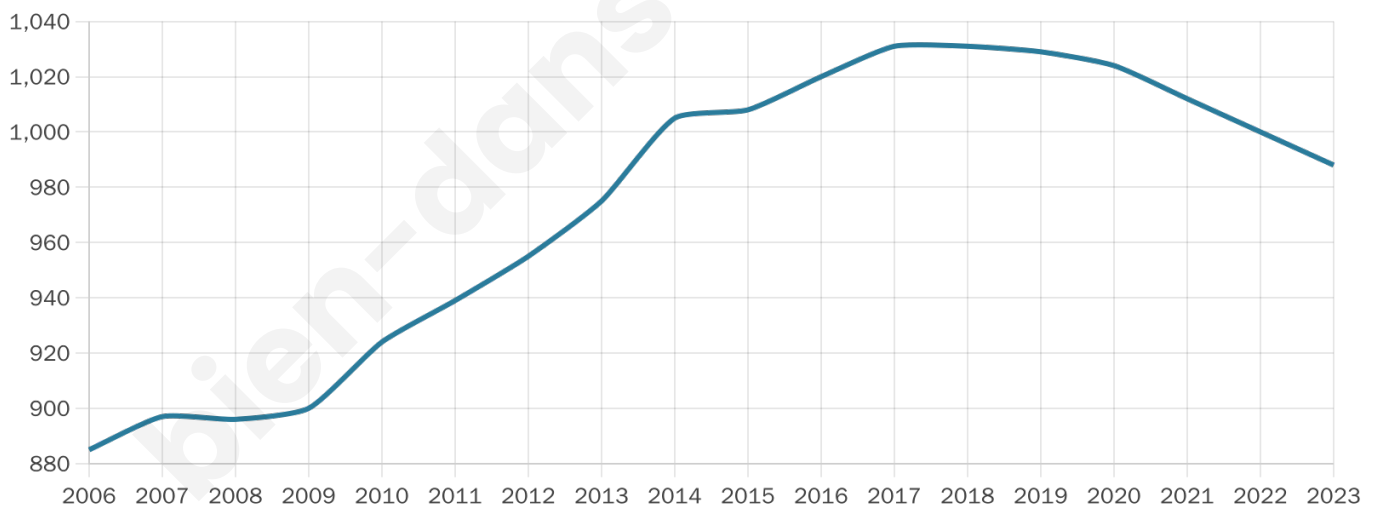
**99 h/km<sup>2</sup>**



Revenu moyen

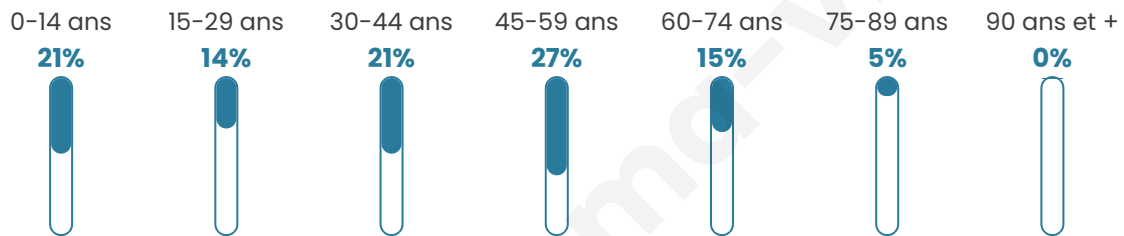
**24 340 €/an**

## Evolution du nombre d'habitants

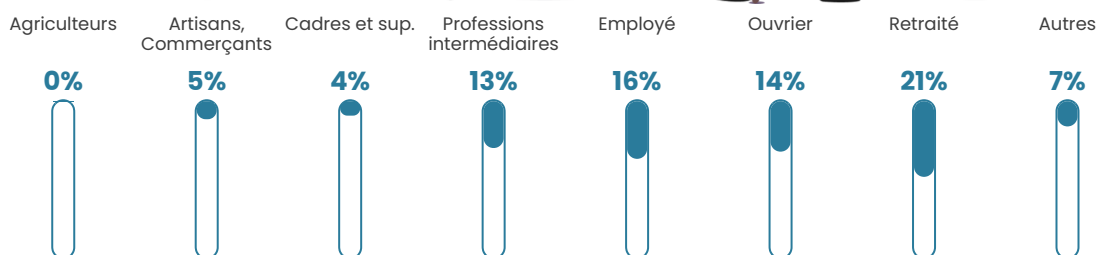


Sources : Institut national de la statistique et des études économiques (insee) selon Les dernières parutions officielles de 2024 portant sur les années 2020, 2021 et 2022.


## Tranche d'âge




## Activité professionnelle



## Niveau de diplôme







## Composition des ménages



# Profils électoraux



## Premier tour

	Marine LE PEN	40.17 %
	Emmanuel MACRON	17.41 %
	Jean-Luc MÉLENCHON	15.17 %
	Éric ZEMMOUR	6.21 %
	Jean LASSALLE	5.17 %
	Nicolas DUPONT-AIGNAN	3.45 %
	Valérie PÉCRESSÉ	2.93 %
	Yannick JADOT	2.76 %
	Fabien ROUSSEL	2.59 %
	Anne HIDALGO	2.41 %
	Nathalie ARTHAUD	1.21 %
	Philippe POUTOU	0.52 %

### 730 inscrits

Participation : 81.1%  
Votes blancs : 1.18%  
Votes nuls : 0.84%

## Second tour

	Emmanuel MACRON	35,98 %
	Marine LE PEN	64,02 %

### 732 inscrits

Participation : 77.73%  
Votes blancs : 7.21%  
Votes nuls : 1.93%

# Sécurité



Agressions physiques / sexuelles

0



Cambriolages

0



Vols / dégradations

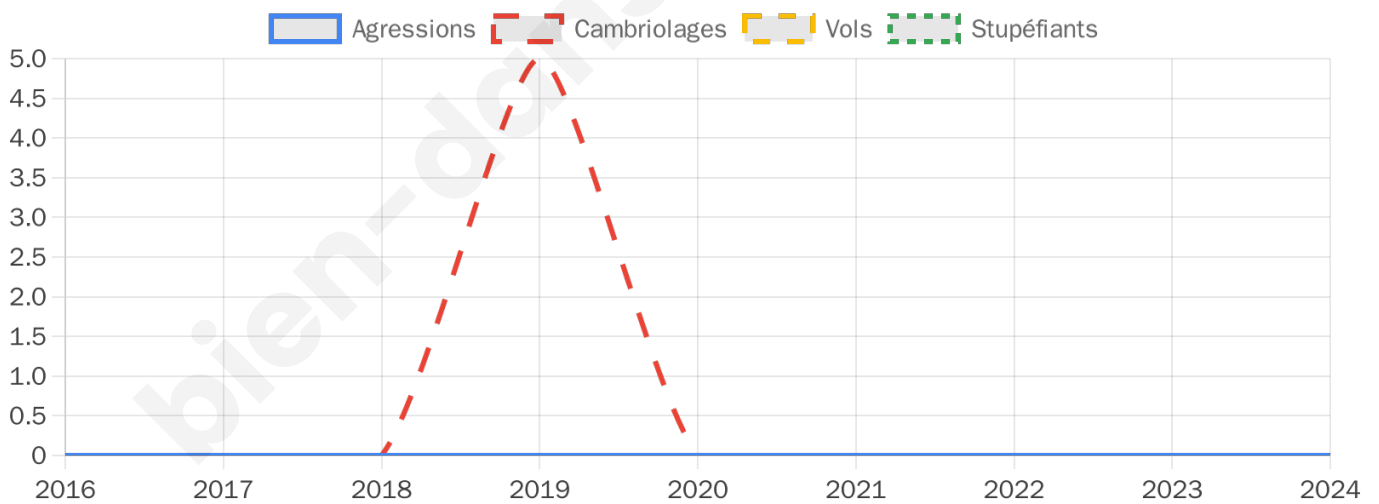
0



Stupéfiants

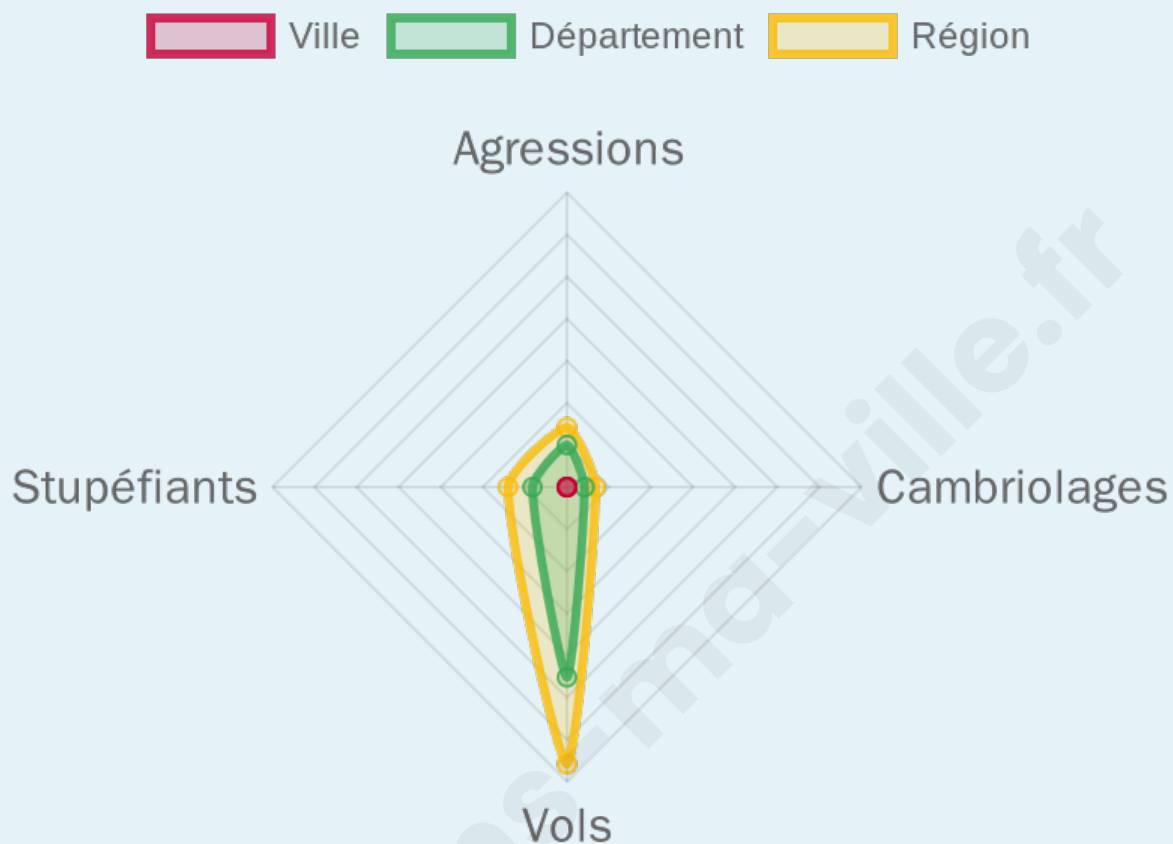
0

## Evolution du nombre d'infractions



## Pour comparer

(en proportion du nombre d'habitants)



Sources : Bases statistiques communale, départementale et régionale de la délinquance enregistrée par la police et la gendarmerie nationales selon les dernières parutions officielles de 2025 portant sur l'année 2024 ([data.gouv](https://data.gouv.fr)).

Agressions physiques / sexuelles : Violences sexuelles, coups et blessures volontaires intrafamiliaux, coups et blessures volontaires, autres coups, blessures volontaires et vols violents sans arme.

Cambriolages : Cambriolages de logements.

Vols : Vols avec armes, vols d'accessoires sur véhicules, vols dans les véhicules, vols de véhicules, vols sans violence contre des personnes, destructions, dégradations volontaires et escroqueries.

Stupéfiants : Trafic de stupéfiants dont (AFD) et usage de stupéfiants.

# Services à la population



## Commerce

Hypermarché	X <a href="#">Tournon</a> 2km
Supermarché	X <a href="#">Frontenex</a> 2km
Superette	X <a href="#">Grignon</a> 2km
Boulangerie	X <a href="#">Frontenex</a> 3km
Boucherie	X <a href="#">Frontenex</a> 3km
Restaurant	1
Garage	1
Station-service	X <a href="#">Frontenex</a> 3km
Banque	X <a href="#">Gilly-sur-Isère</a> 3km
La poste	X <a href="#">Grignon</a> 2km
Coiffeur	2
Tabac	X <a href="#">Gilly-sur-Isère</a> 3km
Bars / discothèque	X <a href="#">Tournon</a> 2km
Bibliothèque	1
Cinéma	X <a href="#">Albertville</a> 6km
Vétérinaire	X <a href="#">Gilly-sur-Isère</a> 3km



## Santé

Pharmacie	X <a href="#">Grignon</a> 2km
Hôpital	X <a href="#">Albertville</a> 4km
Laboratoire d'analyses médicales	X <a href="#">Albertville</a> 3km
Etablissement pour handicapé	X <a href="#">Albertville</a> 3km
EHPA	X <a href="#">Frontenex</a> 3km
Médecin	X <a href="#">Frontenex</a> 3km
Dentiste	X <a href="#">Grignon</a> 2km
Chirurgien	X <a href="#">Albertville</a> 4km
Dermatologue	X <a href="#">Albertville</a> 5km
Anesthésiste	X <a href="#">Challes-les-Eaux</a> 31km
Gastro-entérologue	X <a href="#">Challes-les-Eaux</a> 31km
Gynécologue	X <a href="#">Albertville</a> 4km
Cancérologue	X <a href="#">Challes-les-Eaux</a> 31km
Neurologue	X <a href="#">Albertville</a> 5km
Ophthalmologue	X <a href="#">Tournon</a> 2km
ORL	X <a href="#">Albertville</a> 4km
Cardiologue	X <a href="#">Albertville</a> 5km
Pédiatre	X <a href="#">Grignon</a> 2km
Pneumologue	X <a href="#">Chambéry</a> 34km
Psychologue	X <a href="#">Albertville</a> 6km
Radiologue	X <a href="#">Albertville</a> 4km
Rhumatologue	X <a href="#">Chambéry</a> 34km
Sage-femme	X <a href="#">Frontenex</a> 3km



## Éducation

Crèche	X <a href="#">Frontenex</a> 3km
Ecole maternelle Public	X <a href="#">Grignon</a> 2km
Ecole maternelle Privé	X <a href="#">Praz-sur-Arly</a> 29km
Ecole primaire Public	1
Ecole primaire Privé	X <a href="#">Albertville</a> 5km
Collège Public	X <a href="#">Frontenex</a> 3km
Collège Privé	X <a href="#">Albertville</a> 6km
Lycée Public	X <a href="#">Albertville</a> 3km
Lycée Privé	X <a href="#">Albertville</a> 6km

Sources : Base Sirene des entreprises et de leurs établissements selon les dernières parutions officielles de 2025 portant sur l'année 2024 ([data.gouv](#)). Liste, localisation et tarifs des professionnels de santé selon les dernières parutions officielles de 2025 portant sur l'année 2024 ([opendatasoft](#)) et FINISS Extraction du Fichier des établissements selon les dernières parutions officielles de 2025 portant sur l'année 2024 ([data.gouv](#)). Adresse et géolocalisation des établissements d'enseignement du premier et second degrés selon les dernières parutions officielles de 2025 portant sur l'année 2024 ([data.education.gouv](#))

## Villes autour de Notre-Dame-des-Millières

Ville	Habitants	Superficie	Pop densité	Pop active	Taux chômage	Revenu moyen	Prix immobilier
Monthion	520	6 km <sup>2</sup>	87 h/km <sup>2</sup>	50.4%	4.2%	25 670 €/an	1 696 €/m <sup>2</sup>
Sainte-Hélène-sur-Isère	1 248	14 km <sup>2</sup>	89 h/km <sup>2</sup>	51.8%	3.5%	24 490 €/an	566 €/m <sup>2</sup>
Grignon	2 099	9 km <sup>2</sup>	233 h/km <sup>2</sup>	46%	3.3%	23 840 €/an	2 351 €/m <sup>2</sup>
Verrens-Arvey	959	10 km <sup>2</sup>	96 h/km <sup>2</sup>	48.9%	1.7%	26 390 €/an	2 308 €/m <sup>2</sup>
Frontenex	1 912	1 km <sup>2</sup>	1 912 h/km <sup>2</sup>	47.1%	4.2%	23 260 €/an	2 018 €/m <sup>2</sup>
Gilly-sur-Isère (2 avis)	3 149	7 km <sup>2</sup>	450 h/km <sup>2</sup>	43.3%	2.8%	26 700 €/an	2 568 €/m <sup>2</sup>
Saint-Vital	767	3 km <sup>2</sup>	256 h/km <sup>2</sup>	43.8%	2.5%	25 050 €/an	1 966 €/m <sup>2</sup>
Tournon	569	4 km <sup>2</sup>	142 h/km <sup>2</sup>	47.5%	3%	25 320 €/an	1 736 €/m <sup>2</sup>
Plancherine	471	6 km <sup>2</sup>	79 h/km <sup>2</sup>	50.7%	4.2%	28 720 €/an	2 651 €/m <sup>2</sup>
Mercury (1 avis)	3 495	22 km <sup>2</sup>	159 h/km <sup>2</sup>	47.6%	2.8%	27 330 €/an	2 390 €/m <sup>2</sup>
Cléry (1 avis)	367	10 km <sup>2</sup>	37 h/km <sup>2</sup>	57.2%	1.9%	26 560 €/an	1 343 €/m <sup>2</sup>
Montailleur	671	15 km <sup>2</sup>	45 h/km <sup>2</sup>	43.4%	2.5%	26 510 €/an	1 800 €/m <sup>2</sup>
Albertville (40 avis)	19 978	17 km <sup>2</sup>	1 175 h/km <sup>2</sup>	44.3%	5.6%	20 680 €/an	1 705 €/m <sup>2</sup>
Bonvillard	351	17 km <sup>2</sup>	21 h/km <sup>2</sup>	48.4%	2.3%	24 180 €/an	1 733 €/m <sup>2</sup>
Esserts-Blay (1 avis)	755	15 km <sup>2</sup>	50 h/km <sup>2</sup>	46.6%	3%	24 850 €/an	1 435 €/m <sup>2</sup>

bien-dans-ma-ville.fr



# Vous aimez votre ville ? Notez-la !

Et faites-nous part de vos remarques constructives



Avec

**BIEN** dans  
ma **VILLE** 