



Version web

Ville de Notre-Dame-de-Londres

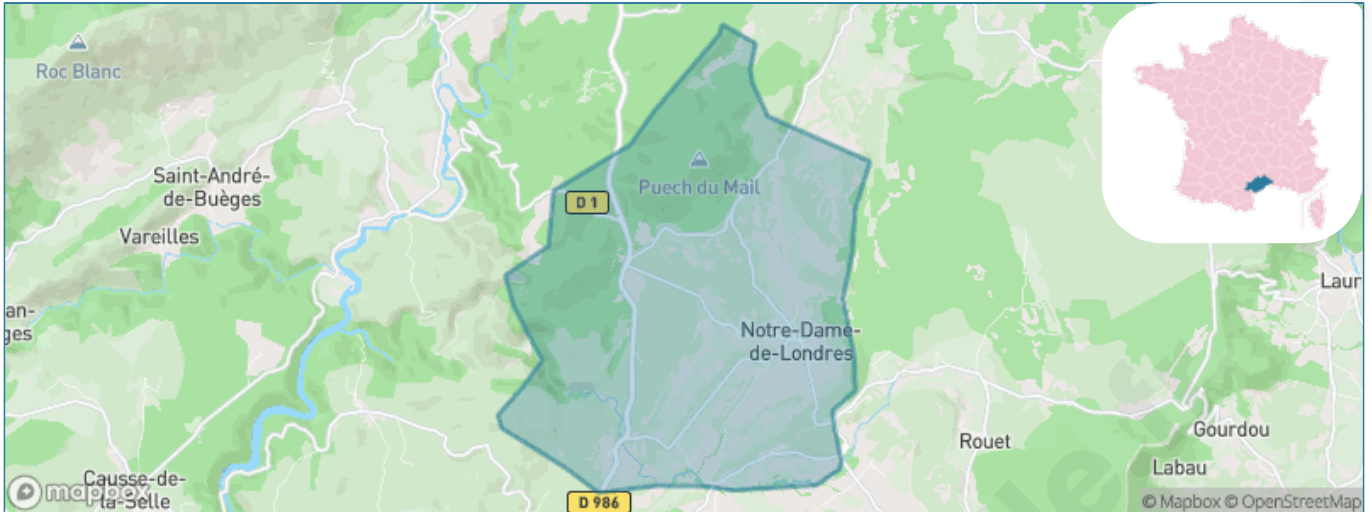
Présenté par



Sommaire

Situation géographique	3
Statistiques sur la population	4
Evolution du nombre d'habitants	4
Tranche d'âge	5
0-14 ans	5
15-29 ans	5
30-44 ans	5
45-59 ans	5
60-74 ans	5
75-89 ans	5
90 ans et +	5
Activité professionnelle	5
Agriculteurs	5
Artisans, Commerçants	5
Cadres et sup.	5
Professions intermédiaires	5
Employé	5
Ouvrier	5
Retraité	5
Autres	5
Niveau de diplôme	6
Sans diplôme ou CEP	6
Brevet, BEPC, DNB	6
CAP-BEP ou équivalent	6
BAC ou équivalent	6
BAC+2	6
BAC+3 ou +4	6
BAC+5 ou plus	6
Composition des ménages	6
Couple sans enfant	6
Couple avec enfant(s)	6
Famille monoparentale	6
Colocation / Autre	6
Personnes seules	6
Profils électoraux	7
Premier tour	7
Sécurité	8
Evolution du nombre d'infractions	8
Pour comparer	9
Services à la population	10
Commerce	10
Éducation	10
Villes autour de Notre-Dame-de-Londres	12

Situation géographique



i Informations clés

- **Région** : Occitanie
- **Département** : Hérault
- **Code postal** : 34380
- **Superficie** : 28 km²



Statistiques sur la population



Nombre d'habitants

520



Age moyen

41 ans



Pop active

51.5%



Taux chômage

10.5%



Pop densité

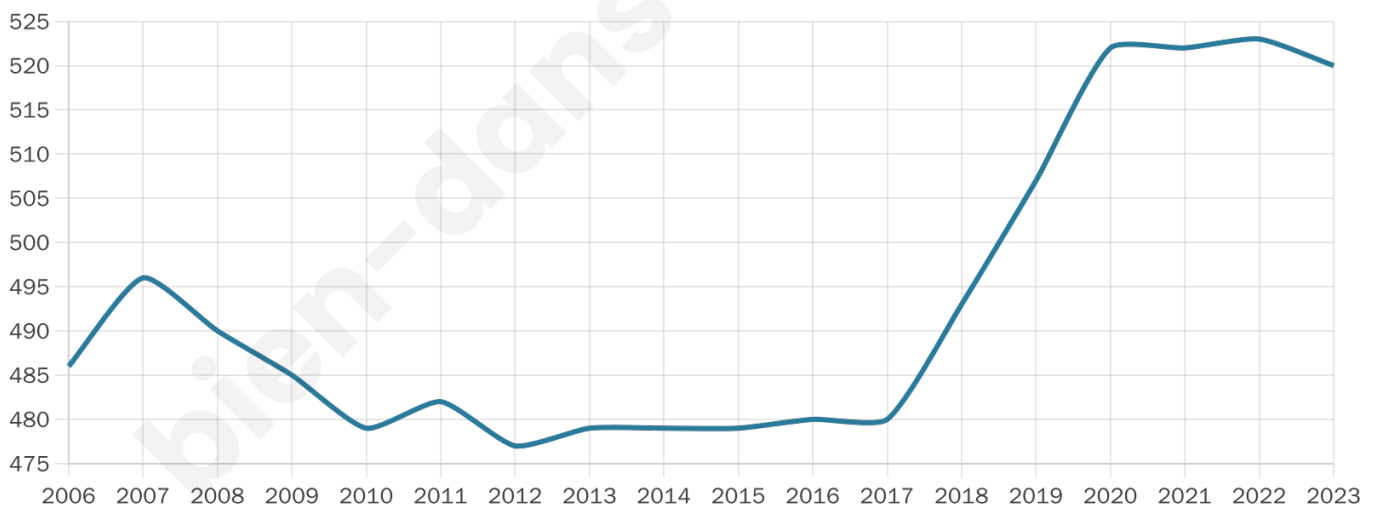
19 h/km²



Revenu moyen

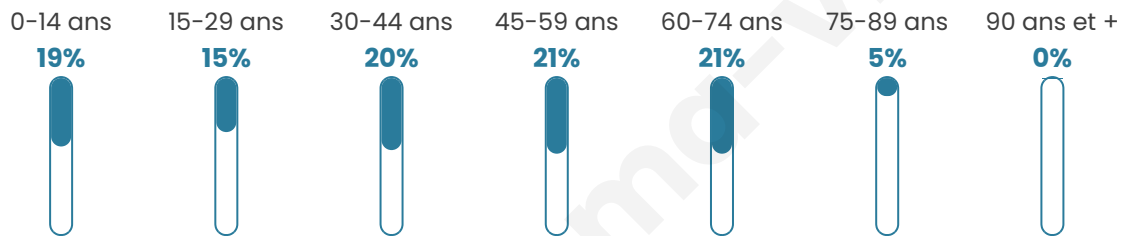
24 080 €/an

Evolution du nombre d'habitants

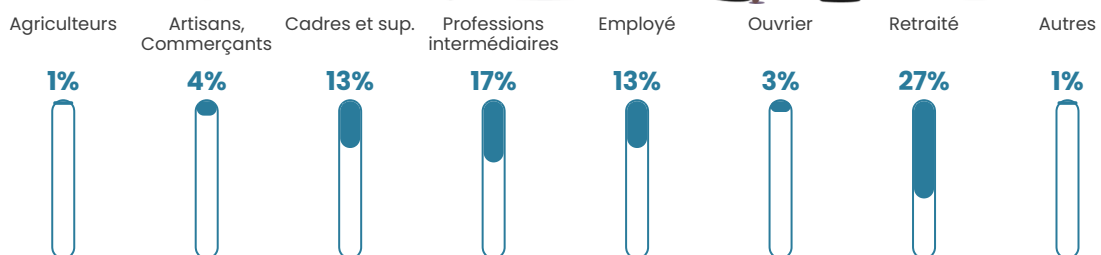


Sources : Institut national de la statistique et des études économiques (insee) selon Les dernières parutions officielles de 2024 portant sur les années 2020, 2021 et 2022.

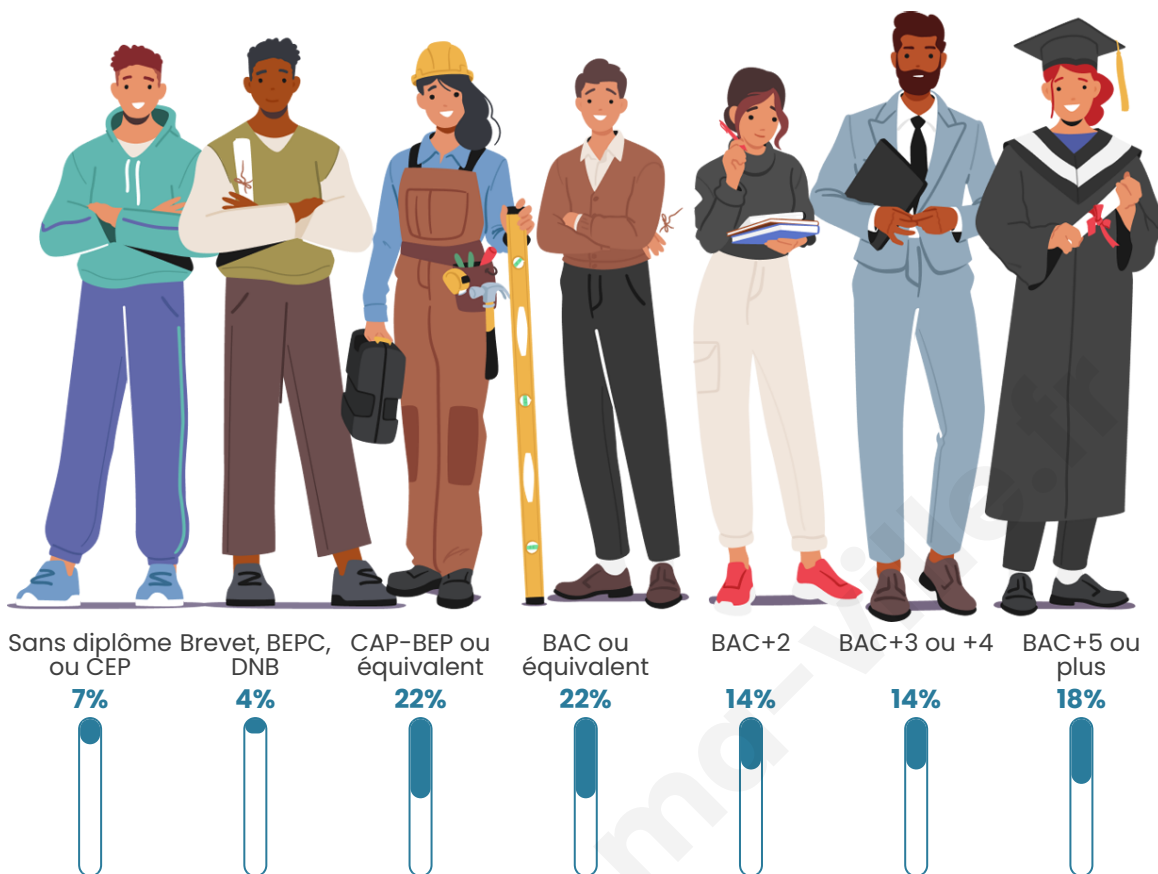
Tranche d'âge



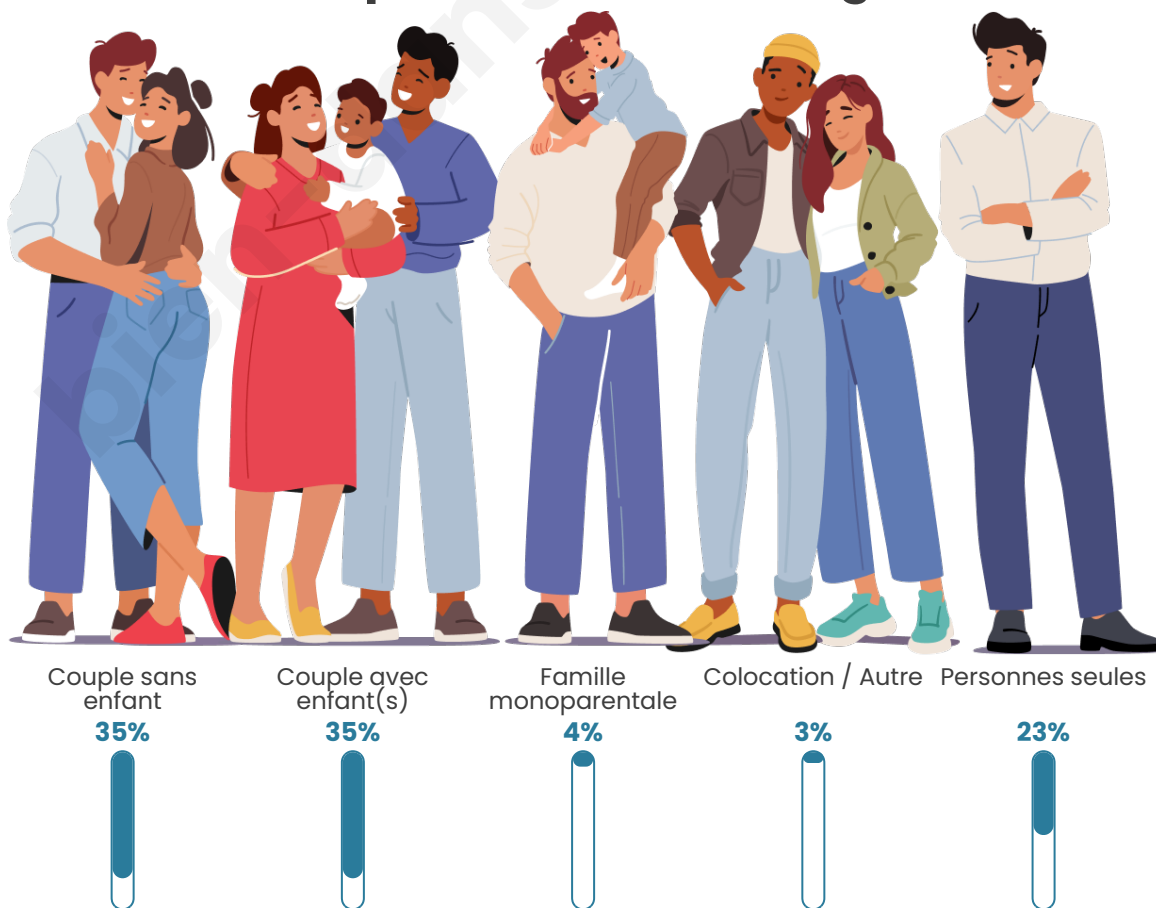
Activité professionnelle



Niveau de diplôme



Composition des ménages



Profils électoraux

Premier tour

	Jean-Luc MÉLENCHON	30.41 %
	Emmanuel MACRON	18.36 %
	Marine LE PEN	17.81 %
	Éric ZEMMOUR	10.96 %
	Yannick JADOT	6.58 %
	Jean LASSALLE	5.75 %
	Valérie PÉCRESE	3.01 %
	Fabien ROUSSEL	2.19 %
	Anne HIDALGO	2.19 %
	Nicolas DUPONT- AIGNAN	1.92 %
	Philippe POUTOU	0.55 %
	Nathalie ARTHAUD	0.27 %



436 inscrits

Participation : 84.86%

Votes blancs : 0.81%

Votes nuls : 0.54%

Second tour

	Emmanuel MACRON	58,79 %
	Marine LE PEN	41,21 %

437 inscrits

Participation : 82.38%

Votes blancs : 11.67%

Votes nuls : 1.39%

Sécurité



Agressions physiques / sexuelles

0



Cambriolages

0



Vols / dégradations

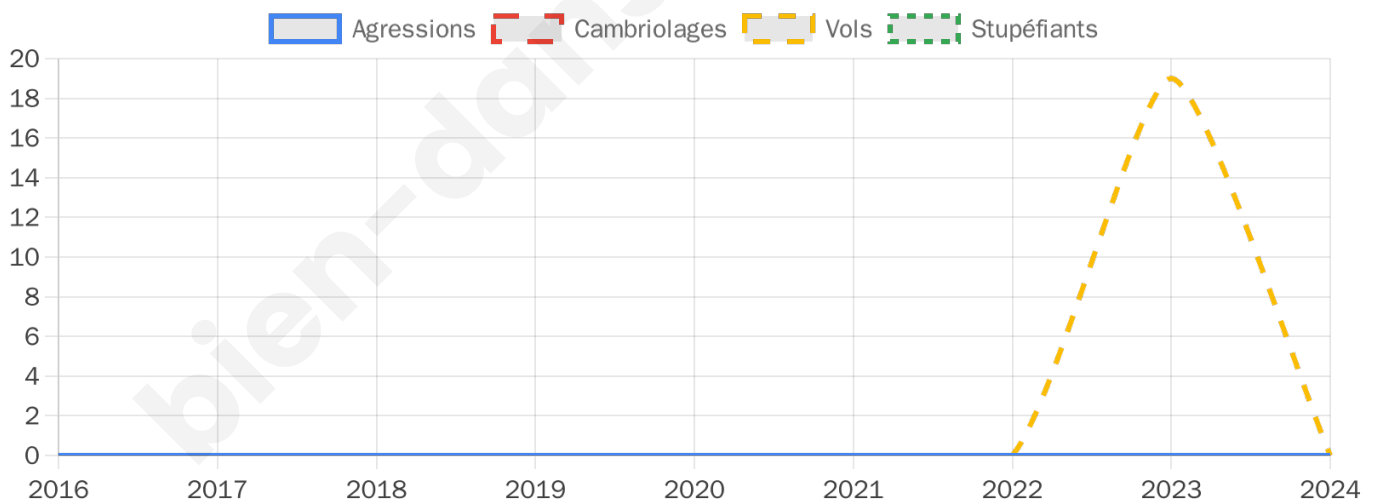
0



Stupéfiants

0

Evolution du nombre d'infractions



Pour comparer

(en proportion du nombre d'habitants)



Sources : Bases statistiques communale, départementale et régionale de la délinquance enregistrée par la police et la gendarmerie nationales selon les dernières parutions officielles de 2025 portant sur l'année 2024 ([data.gouv](https://data.gouv.fr)).

Agressions physiques / sexuelles : Violences sexuelles, coups et blessures volontaires intrafamiliaux, coups et blessures volontaires, autres coups, blessures volontaires et vols violents sans arme.

Cambriolages : Cambriolages de logements.

Vols : Vols avec armes, vols d'accessoires sur véhicules, vols dans les véhicules, vols de véhicules, vols sans violence contre des personnes, destructions, dégradations volontaires et escroqueries.

Stupéfiants : Trafic de stupéfiants dont (AFD) et usage de stupéfiants.

Services à la population



Commerce

Hypermarché	X <u>Ganges</u> 14km
Supermarché	X <u>Saint-Mathieu-de-Tréviérs</u> 9km
Superette	1
Boulangerie	X <u>Saint-Martin-de-Londres</u> 5km
Boucherie	X <u>Saint-Martin-de-Londres</u> 5km
Restaurant	2
Garage	X <u>Saint-Martin-de-Londres</u> 5km
Station-service	X <u>Saint-Mathieu-de-Tréviérs</u> 8km
Banque	X <u>Saint-Mathieu-de-Tréviérs</u> 9km
La poste	X <u>Saint-Mathieu-de-Tréviérs</u> 8km
Coiffeur	X <u>Saint-Martin-de-Londres</u> 5km
Tabac	X <u>Saint-Martin-de-Londres</u> 5km
Bars / discothèque	X <u>Saint-Martin-de-Londres</u> 5km
Bibliothèque	X <u>Corconne</u> 14km
Cinéma	X <u>Ganges</u> 14km
Vétérinaire	X <u>Mas-de-Londres</u> 4km



Santé

Pharmacie	X <u>Saint-Martin-de-Londres</u> 5km
Hôpital	X <u>Ganges</u> 14km
Laboratoire d'analyses médicales	X <u>Saint-Mathieu-de-Tréviérs</u> 8km
Etablissement pour handicapé	X <u>Saint-Martin-de-Londres</u> 5km
EHPA	X <u>Saint-Martin-de-Londres</u> 5km
Médecin	X <u>Saint-Martin-de-Londres</u> 4km
Dentiste	X <u>Saint-Martin-de-Londres</u> 4km
Chirurgien	X <u>Causse-de-la-Selle</u> 11km
Dermatologue	X <u>Saint-Mathieu-de-Tréviérs</u> 8km
Anesthésiste	X <u>Ganges</u> 14km
Gastro-entérologue	X <u>Saint-Mathieu-de-Tréviérs</u> 9km
Gynécologue	X <u>Ganges</u> 14km
Cancérologue	X <u>Castelnau-le-Lez</u> 22km
Neurologue	X <u>Montferrier-sur-Lez</u> 17km
Ophtalmologue	X <u>Saint-Mathieu-de-Tréviérs</u> 9km
ORL	X <u>Ganges</u> 14km
Cardiologue	X <u>Saint-Mathieu-de-Tréviérs</u> 9km
Pédiatre	X <u>Saint-Gély-du-Fesc</u> 16km
Pneumologue	X <u>Montferrier-sur-Lez</u> 17km
Psychologue	X <u>Saint-Clément-de-Rivière</u> 12km
Radiologue	X <u>Montpellier</u> 20km
Rhumatologue	X <u>Ganges</u> 15km
Sage-femme	X <u>Saint-Martin-de-Londres</u> 5km



Éducation

Crèche	X <u>Saint-Martin-de-Londres</u> 5km
Ecole maternelle Public	X <u>Saint-Martin-de-Londres</u> 4km
Ecole maternelle Privé	X <u>Langlade</u> 37km
Ecole primaire Public	1
Ecole primaire Privé	X <u>Saint-Clément-de-Rivière</u> 13km
Collège Public	X <u>Saint-Mathieu-de-Tréviérs</u> 9km
Collège Privé	X <u>Saint-Clément-de-Rivière</u> 13km
Lycée Public	X <u>Saint-Clément-de-Rivière</u> 12km

Sources : Base Sirene des entreprises et de leurs établissements selon les dernières parutions officielles de 2025 portant sur l'année 2024 ([data.gouv](#)). Liste, localisation et tarifs des professionnels de santé selon les dernières parutions officielles de 2025 portant sur l'année 2024 ([opendatasoft](#)) et FINESS Extraction du Fichier des établissements selon les dernières parutions officielles de 2025 portant sur l'année 2024 ([data.gouv](#)). Adresse et géolocalisation des établissements d'enseignement du premier et second degrés selon les dernières parutions officielles de 2025 portant sur l'année 2024 ([data.education.gouv](#))

bien-dans-ma-ville.fr

Villes autour de Notre-Dame-de-Londres

Ville	Habitants	Superficie	Pop densité	Pop active	Taux chômage	Revenu moyen	Prix immobilier
Rouet	71	24 km ²	3 h/km ²	54.9%	5.6%	NC	2 211 €/m ²
Mas-de-Londres	674	19 km ²	35 h/km ²	51.3%	3.7%	25 320 €/an	2 964 €/m ²
Saint-Martin-de-Londres (3 avis)	2 696	38 km ²	71 h/km ²	49.6%	3.3%	24 630 €/an	2 528 €/m ²
Cazevieille	233	16 km ²	15 h/km ²	42.9%	4.7%	33 500 €/an	2 674 €/m ²
Valflaunès	795	21 km ²	38 h/km ²	44.9%	3.9%	27 100 €/an	2 668 €/m ²
Ferrières-les-Verreries	47	17 km ²	3 h/km ²	42.6%	4.3%	NC	1 950 €/m ²
Saint-Mathieu-de-Trévières (3 avis)	4 979	21 km ²	237 h/km ²	48.8%	5.3%	25 010 €/an	3 172 €/m ²
Lauret (1 avis)	626	6 km ²	104 h/km ²	52.9%	5.4%	25 390 €/an	3 213 €/m ²
Saint-Jean-de-Cuculles	531	9 km ²	59 h/km ²	47.3%	3.8%	29 770 €/an	3 585 €/m ²
Viols-en-Laval	231	16 km ²	14 h/km ²	42.4%	4.3%	26 290 €/an	2 945 €/m ²
Brissac	615	44 km ²	14 h/km ²	47.6%	7.3%	23 020 €/an	2 283 €/m ²
Les Matelles	2 068	16 km ²	129 h/km ²	45.4%	2.6%	28 150 €/an	2 786 €/m ²
Viols-le-Fort (1 avis)	1 229	16 km ²	77 h/km ²	50%	3.9%	23 330 €/an	2 847 €/m ²
Saint-Bauzille-de-Putois	1 766	18 km ²	98 h/km ²	50.7%	7.1%	21 100 €/an	2 036 €/m ²
Saint-André-de-Buèges	47	15 km ²	3 h/km ²	34%	8.5%	NC	929 €/m ²

bien-dans-ma-ville.fr



Vous aimez votre ville ? Notez-la !

Et faites-nous part de vos remarques constructives



Avec

BIEN dans
ma **VILLE** 