



Version web

Ville de Notre-Dame-de-Livoye

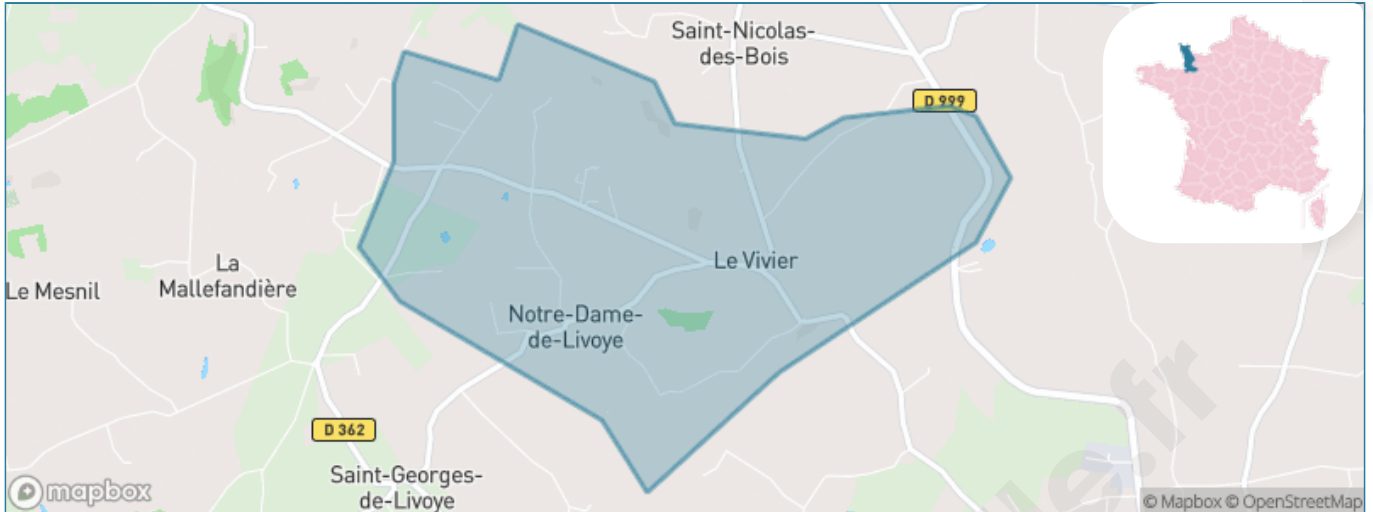
Présenté par

BIEN dans ma **VILLE** 

Sommaire

Situation géographique	3
Statistiques sur la population	4
Evolution du nombre d'habitants	4
Tranche d'âge	5
0-14 ans	5
15-29 ans	5
30-44 ans	5
45-59 ans	5
60-74 ans	5
75-89 ans	5
90 ans et +	5
Activité professionnelle	5
Agriculteurs	5
Artisans, Commerçants	5
Cadres et sup.	5
Professions intermédiaires	5
Employé	5
Ouvrier	5
Retraité	5
Autres	5
Niveau de diplôme	6
Sans diplôme ou CEP	6
Brevet, BEPC, DNB	6
CAP-BEP ou équivalent	6
BAC ou équivalent	6
BAC+2	6
BAC+3 ou +4	6
BAC+5 ou plus	6
Composition des ménages	6
Couple sans enfant	6
Couple avec enfant(s)	6
Famille monoparentale	6
Colocation / Autre	6
Personnes seules	6
Profil électoraux	7
Premier tour	7
Sécurité	8
Evolution du nombre d'infractions	8
Pour comparer	9
Services à la population	10
Commerce	10
Éducation	10
Villes autour de Notre-Dame-de-Livoye	11

Situation géographique



i Informations clés

- **Région** : Normandie
- **Département** : Manche
- **Code postal** : 50370
- **Superficie** : 3 km²



Statistiques sur la population



Nombre d'habitants

164



Age moyen

39 ans



Pop active

48.8%



Taux chômage

7.2%



Pop densité

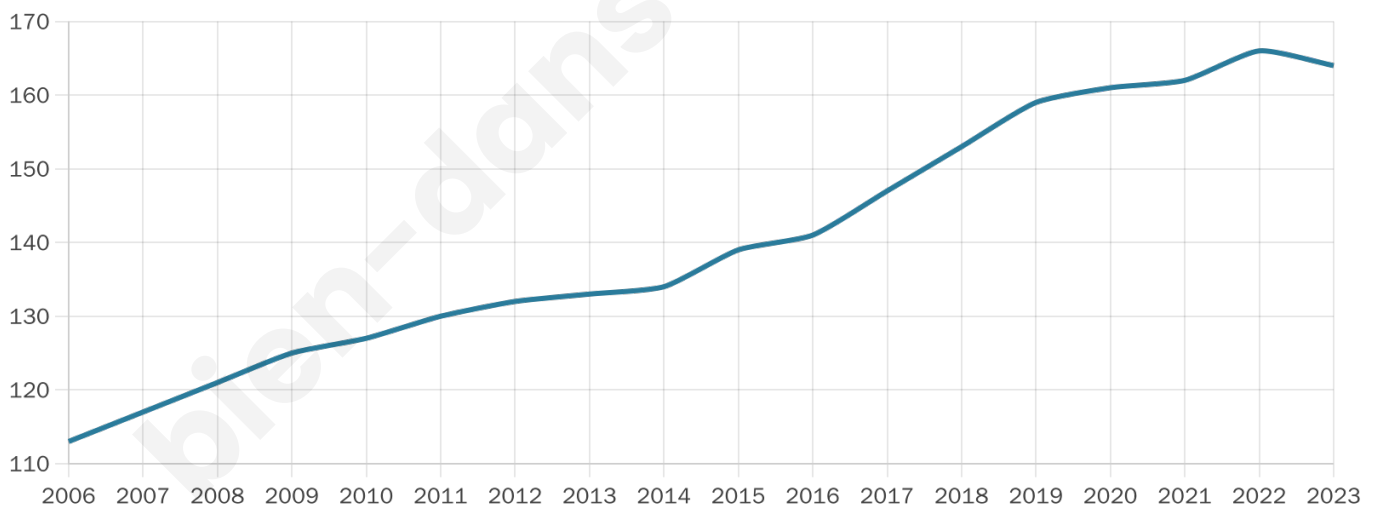
55 h/km²



Revenu moyen

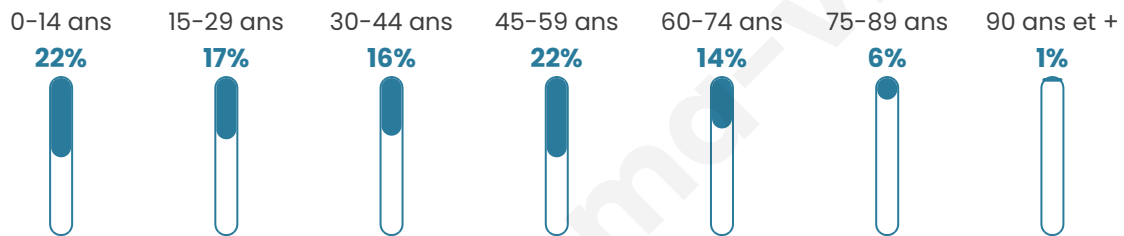
23 460 €/an

Evolution du nombre d'habitants

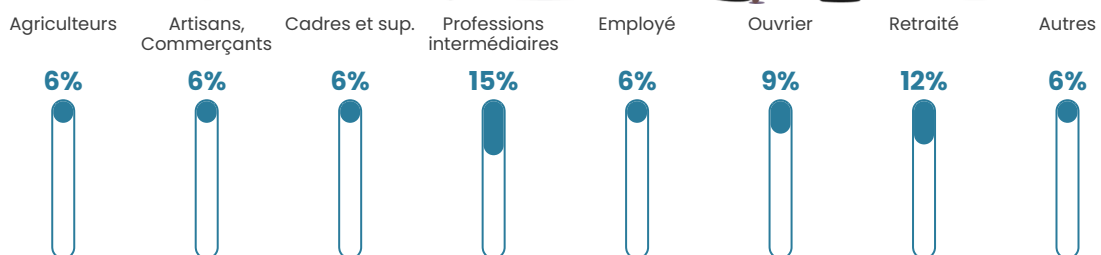


Sources : Institut national de la statistique et des études économiques (insee) selon Les dernières parutions officielles de 2024 portant sur les années 2020, 2021 et 2022.


Tranche d'âge




Activité professionnelle



Niveau de diplôme



Composition des ménages



Profils électoraux

Premier tour

	Emmanuel MACRON	27.38 %
	Jean-Luc MÉLENCHON	25.00 %
	Marine LE PEN	21.43 %
	Jean LASSALLE	8.33 %
	Valérie PÉCRESSÉ	5.95 %
	Éric ZEMMOUR	3.57 %
	Yannick JADOT	2.38 %
	Nicolas DUPONT- AIGNAN	2.38 %
	Nathalie ARTHAUD	1.19 %
	Fabien ROUSSEL	1.19 %
	Philippe POUTOU	1.19 %
	Anne HIDALGO	0.00 %



106 inscrits

Participation : 80.19%

Votes blancs : 1.18%

Votes nuls : 0.00%

Second tour

	Emmanuel MACRON	56,34 %
	Marine LE PEN	43,66 %

106 inscrits

Participation : 79.25%

Votes blancs : 14.29%

Votes nuls : 1.19%

Sécurité



Agressions physiques / sexuelles

0



Cambriolages

0



Vols / dégradations

0



Stupéfiants

0

Evolution du nombre d'infractions



Pour comparer

(en proportion du nombre d'habitants)



Sources : Bases statistiques communale, départementale et régionale de la délinquance enregistrée par la police et la gendarmerie nationales selon les dernières parutions officielles de 2025 portant sur l'année 2024 ([data.gouv](https://data.gouv.fr)).

Agressions physiques / sexuelles : Violences sexuelles, coups et blessures volontaires intrafamiliaux, coups et blessures volontaires, autres coups, blessures volontaires et vols violents sans arme.

Cambriolages : Cambriolages de logements.

Vols : Vols avec armes, vols d'accessoires sur véhicules, vols dans les véhicules, vols de véhicules, vols sans violence contre des personnes, destructions, dégradations volontaires et escroqueries.

Stupéfiants : Trafic de stupéfiants dont (AFD) et usage de stupéfiants.

Services à la population



Commerce

Hypermarché	X Avranches 13km
Supermarché	X Brécey 4km
Superette	X La Chaise-Baudouin 3km
Boulangerie	X Brécey 4km
Boucherie	X La Chaise-Baudouin 3km
Restaurant	X Saint-Georges-de-Livoye 2km
Garage	X Brécey 4km
Station-service	X Brécey 3km
Banque	X Brécey 4km
La poste	X Brécey 4km
Coiffeur	X La Chaise-Baudouin 3km
Tabac	X Villedieu-les-Poêles-Rouffigny 10km
Bars / discothèque	X Brécey 4km
Bibliothèque	X Avranches 14km
Cinéma	X Avranches 14km
Vétérinaire	X Brécey 4km



Santé

Pharmacie	X Brécey 4km
Hôpital	X Villedieu-les-Poêles-Rouffigny 10km
Laboratoire d'analyses médicales	X Villedieu-les-Poêles-Rouffigny 10km
Etablissement pour handicapé	X Saint-Ovin 9km
EHPA	X Brécey 4km
Médecin	X Brécey 4km
Dentiste	X Brécey 4km
Chirurgien	X Villedieu-les-Poêles-Rouffigny 10km
Dermatologue	X Le Val-Saint-Père 15km
Anesthésiste	X Le Val-Saint-Père 15km
Gastro-entérologue	X Avranches 14km
Gynécologue	X Avranches 13km
Cancérologue	X Avranches 14km
Neurologue	X Saint-Georges-de-Reintembault 26km
Ophtalmologue	X Avranches 14km
ORL	X Avranches 13km
Cardiologue	X Avranches 14km
Pédiatre	X La Colombe 12km
Pneumologue	X Villedieu-les-Poêles-Rouffigny 10km
Psychologue	X Granville 29km
Radiologue	X Villedieu-les-Poêles-Rouffigny 10km
Rhumatologue	X Gavray-sur-Sienne 21km
Sage-femme	X Avranches 14km



Éducation

Crèche	X Saint-Laurent-de-Cuves 6km
Ecole maternelle Public	X Brécey 4km
Ecole maternelle Privé	X Saint-Malo 58km
Ecole primaire Public	X La Chaise-Baudouin 3km
Ecole primaire Privé	X Brécey 4km
Collège Public	X Brécey 3km
Collège Privé	X Villedieu-les-Poêles-Rouffigny 10km
Lycée Public	X Avranches 14km
Lycée Privé	X Avranches 14km

Sources : Base Sirene des entreprises et de leurs établissements selon les dernières parutions officielles de 2025 portant sur l'année 2024 ([data.gouv](#)). Liste, localisation et tarifs des professionnels de santé selon les dernières parutions officielles de 2025 portant sur l'année 2024 ([opendatasoft](#)) et FINISS Extraction du Fichier des établissements selon les dernières parutions officielles de 2025 portant sur l'année 2024 ([data.gouv](#)). Adresse et géolocalisation des établissements d'enseignement du premier et second degrés selon les dernières parutions officielles de 2025 portant sur l'année 2024 ([data.education.gouv](#))

Villes autour de Notre-Dame-de-Livoye

Ville	Habitants	Superficie	Pop densité	Pop active	Taux chômage	Revenu moyen	Prix immobilier
Saint-Georges-de-Livoye	204	5 km ²	41 h/km ²	48.5%	4.9%	21 380 €/an	1 455 €/m ²
Les Loges-sur-Brécey	115	5 km ²	23 h/km ²	52.2%	4.3%	21 400 €/an	780 €/m ²
La Chaise-Baudouin	435	12 km ²	36 h/km ²	45.5%	4.4%	21 010 €/an	934 €/m ²
Brécey (1 avis)	2 172	21 km ²	103 h/km ²	40.1%	3.3%	20 870 €/an	1 448 €/m ²
Saint-Martin-le-Bouillant	301	12 km ²	25 h/km ²	53.8%	1%	21 790 €/an	1 071 €/m ²
La Trinité	405	9 km ²	45 h/km ²	47.9%	3.5%	22 590 €/an	1 045 €/m ²
Vernix (1 avis)	154	5 km ²	31 h/km ²	46.1%	3.9%	21 480 €/an	1 855 €/m ²
Le Petit-Celland	176	6 km ²	29 h/km ²	50%	5.7%	22 210 €/an	2 664 €/m ²
Saint-Laurent-de-Cuves	496	14 km ²	35 h/km ²	48%	2.4%	21 340 €/an	975 €/m ²
Tirepied-sur-Sée	957	22 km ²	44 h/km ²	48.3%	1.3%	22 360 €/an	1 499 €/m ²
Les Cresnays	227	9 km ²	25 h/km ²	41.4%	3.1%	20 850 €/an	1 254 €/m ²
Cuves	256	9 km ²	28 h/km ²	52.3%	7.4%	19 110 €/an	944 €/m ²
Le Parc	921	22 km ²	42 h/km ²	51.5%	3.8%	21 510 €/an	1 248 €/m ²
Boisyvon	100	3 km ²	33 h/km ²	50%	6%	NC	1 871 €/m ²
Le Grand-Celland	592	12 km ²	49 h/km ²	52.9%	4.7%	21 770 €/an	1 187 €/m ²

bien-dans-ma-ville.fr



Vous aimez votre ville ? Notez-la !

Et faites-nous part de vos remarques constructives



Avec

BIEN dans
ma **VILLE** 