



Version web

# Ville de Notre-Dame-de-la-Mer

Présenté par

**BIEN** dans ma **VILLE** 

# Sommaire

|   |    |
|---|----|
| Situation géographique .....                | 3  |
| Statistiques sur la population .....        | 4  |
| Evolution du nombre d'habitants .....       | 4  |
| Tranche d'âge .....                         | 5  |
| 0-14 ans .....                              | 5  |
| 15-29 ans .....                             | 5  |
| 30-44 ans .....                             | 5  |
| 45-59 ans .....                             | 5  |
| 60-74 ans .....                             | 5  |
| 75-89 ans .....                             | 5  |
| 90 ans et + .....                           | 5  |
| Activité professionnelle .....              | 5  |
| Agriculteurs .....                          | 5  |
| Artisans, Commerçants .....                 | 5  |
| Cadres et sup. ....                         | 5  |
| Professions intermédiaires .....            | 5  |
| Employé .....                               | 5  |
| Ouvrier .....                               | 5  |
| Retraité .....                              | 5  |
| Autres .....                                | 5  |
| Niveau de diplôme .....                     | 6  |
| Sans diplôme ou CEP .....                   | 6  |
| Brevet, BEPC, DNB .....                     | 6  |
| CAP-BEP ou équivalent .....                 | 6  |
| BAC ou équivalent .....                     | 6  |
| BAC+2 .....                                 | 6  |
| BAC+3 ou +4 .....                           | 6  |
| BAC+5 ou plus .....                         | 6  |
| Composition des ménages .....               | 6  |
| Couple sans enfant .....                    | 6  |
| Couple avec enfant(s) .....                 | 6  |
| Famille monoparentale .....                 | 6  |
| Colocation / Autre .....                    | 6  |
| Personnes seules .....                      | 6  |
| Profils électoraux .....                    | 7  |
| Premier tour .....                          | 7  |
| Sécurité .....                              | 8  |
| Evolution du nombre d'infractions .....     | 8  |
| Pour comparer .....                         | 9  |
| Services à la population .....              | 10 |
| Commerce .....                              | 10 |
| Éducation .....                             | 10 |
| Villes autour de Notre-Dame-de-la-Mer ..... | 12 |

# Situation géographique



## i Informations clés

- **Région :** Île-de-France
- **Département :** Yvelines
- **Code postal :** 78270
- **Superficie :** 8 km<sup>2</sup>



**Yvelines**  
Le Département

# Statistiques sur la population



Nombre d'habitants

**742**



Age moyen

**41 ans**



Pop active

**47.7%**



Taux chômage

**6.7%**



Pop densité

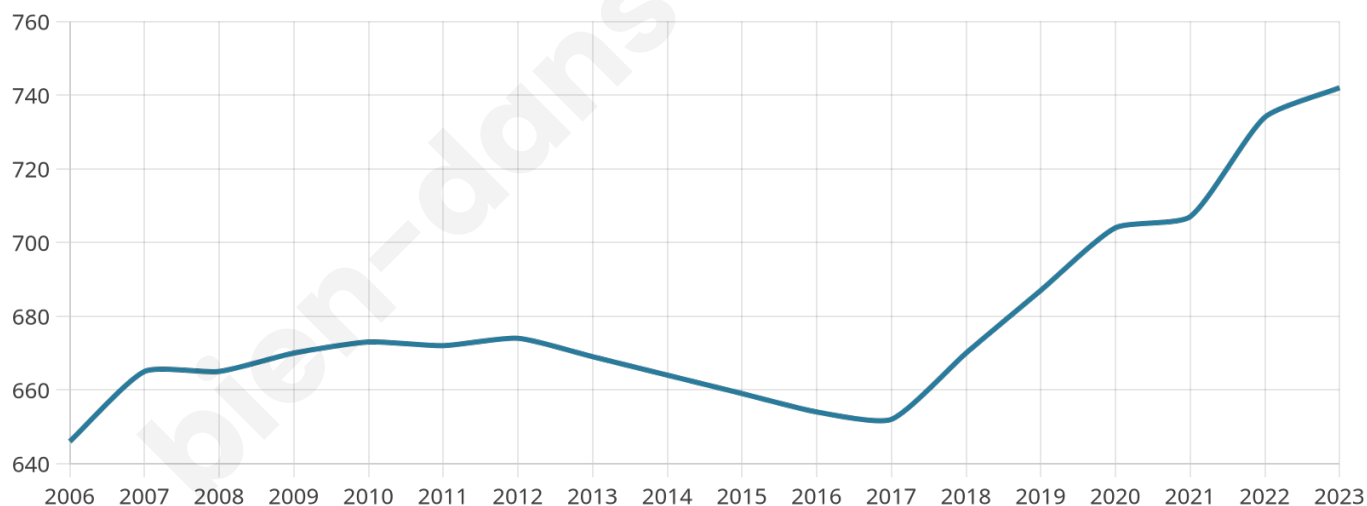
**93 h/km<sup>2</sup>**



Revenu moyen

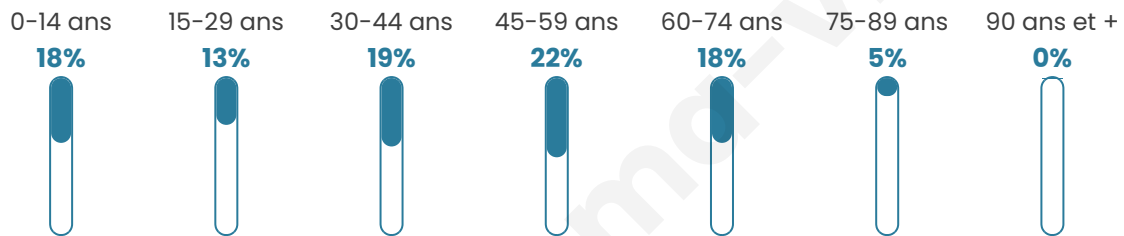
**25 900 €/an**

## Evolution du nombre d'habitants

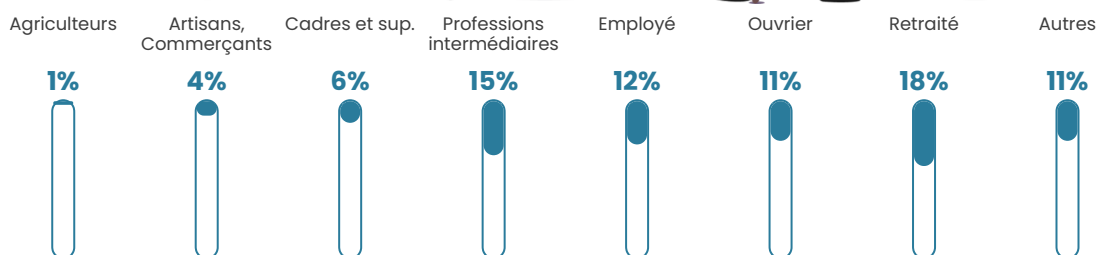


Sources : Institut national de la statistique et des études économiques (insee) selon Les dernières parutions officielles de 2024 portant sur les années 2020, 2021 et 2022.


## Tranche d'âge




## Activité professionnelle



## Niveau de diplôme



## Composition des ménages



# Profils électoraux

## Premier tour

|   |                       |         |
|---|-----------------------|---------|
|    | Marine LE PEN         | 33.96 % |
|    | Emmanuel MACRON       | 23.11 % |
|    | Jean-Luc MÉLENCHON    | 14.62 % |
|    | Éric ZEMMOUR          | 10.61 % |
|    | Valérie PÉCRESSE      | 6.60 %  |
|   | Yannick JADOT         | 2.83 %  |
|  | Nicolas DUPONT-AIGNAN | 2.59 %  |
|  | Jean LASSALLE         | 2.36 %  |
|  | Fabien ROUSSEL        | 1.65 %  |
|  | Anne HIDALGO          | 0.71 %  |
|  | Nathalie ARTHAUD      | 0.47 %  |
|  | Philippe POUTOU       | 0.47 %  |



### 565 inscrits

Participation : 76.64%

Votes blancs : 1.39%

Votes nuls : 0.69%

## Second tour

|   |                 |         |
|---|-----------------|---------|
|  | Emmanuel MACRON | 43,83 % |
|  | Marine LE PEN   | 56,17 % |

### 565 inscrits

Participation : 73.27%

Votes blancs : 6.76%

Votes nuls : 1.21%

# Sécurité



Agressions physiques / sexuelles

0



Cambriolages

0



Vols / dégradations

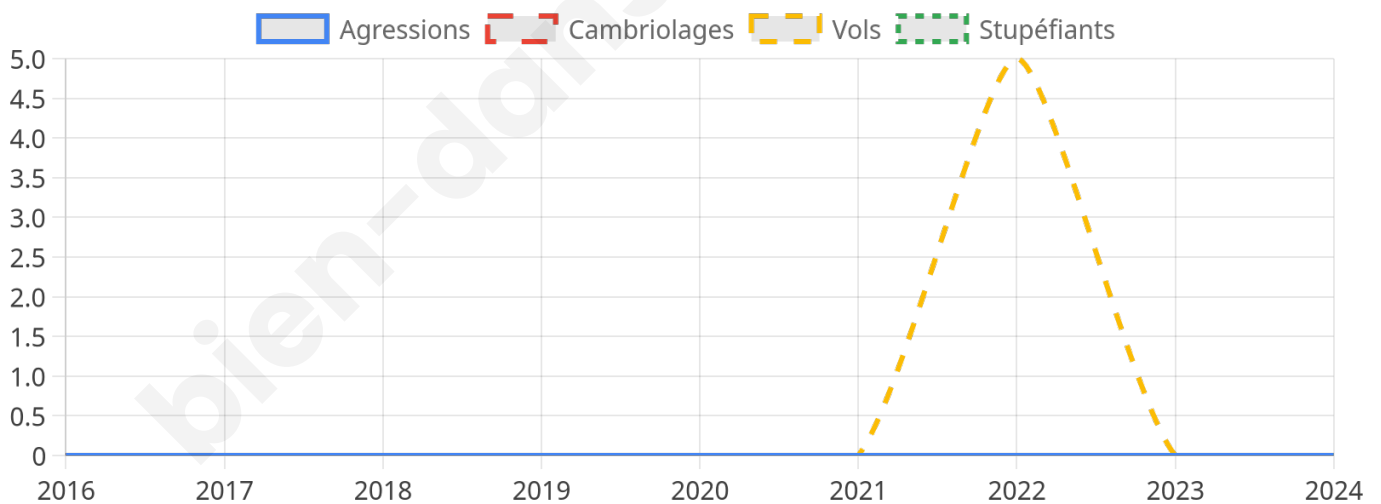
0



Stupéfiants

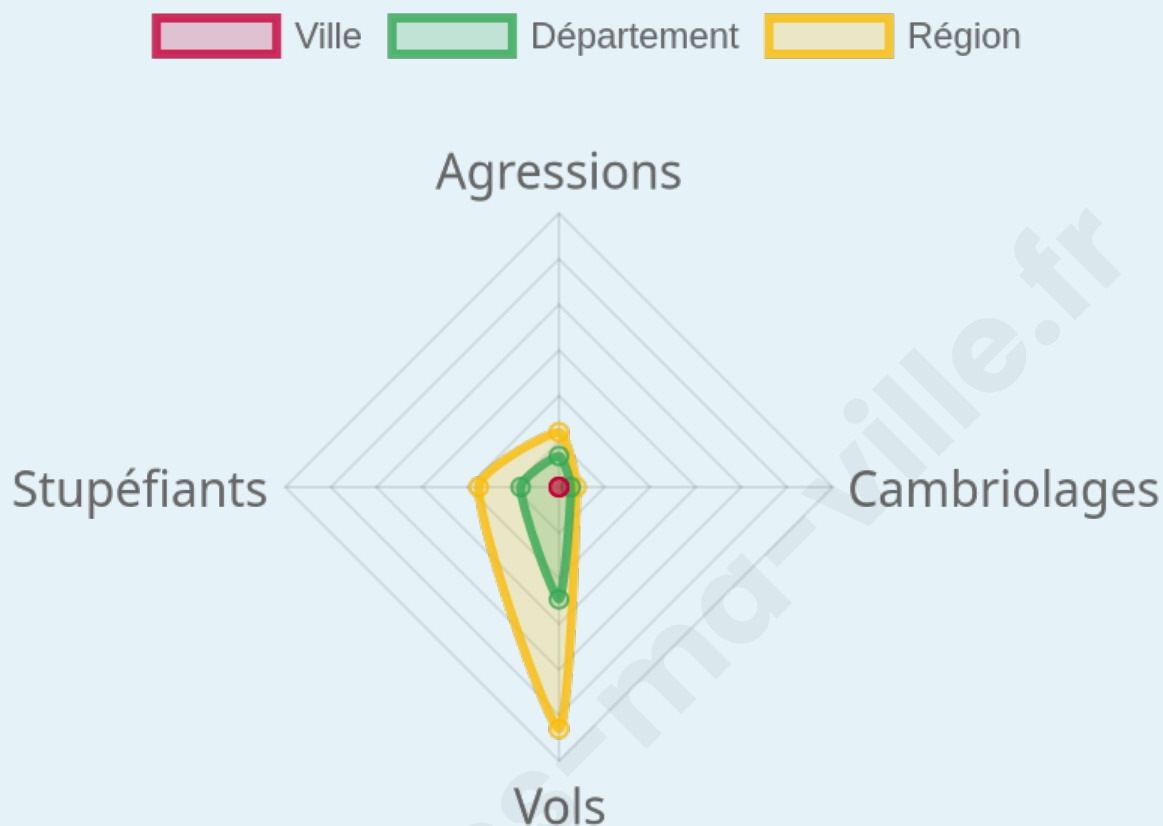
0

## Evolution du nombre d'infractions



## Pour comparer

(en proportion du nombre d'habitants)



Sources : Bases statistiques communale, départementale et régionale de la délinquance enregistrée par la police et la gendarmerie nationales selon les dernières parutions officielles de 2025 portant sur l'année 2024 ([data.gouv](https://data.gouv.fr)).

Agressions physiques / sexuelles : Violences sexuelles, coups et blessures volontaires intrafamiliaux, coups et blessures volontaires, autres coups, blessures volontaires et vols violents sans arme.

Cambriolages : Cambriolages de logements.

Vols : Vols avec armes, vols d'accessoires sur véhicules, vols dans les véhicules, vols de véhicules, vols sans violence contre des personnes, destructions, dégradations volontaires et escroqueries.

Stupéfiants : Trafic de stupéfiants dont (AFD) et usage de stupéfiants.

# Services à la population



## Commerce

|                    |  |
|--------------------|--|
| Hypermarché        | X <a href="#">Vernon</a> 8km                   |
| Supermarché        | X <a href="#">Bonnières-sur-Seine</a> 3km      |
| Superette          | <b>1</b>                                       |
| Boulangerie        | X <a href="#">Bennecourt</a> 2km               |
| Boucherie          | X <a href="#">Bonnières-sur-Seine</a> 2km      |
| Restaurant         | <b>3</b>                                       |
| Garage             | <b>2</b>                                       |
| Station-service    | X <a href="#">Freneuse</a> 4km                 |
| Banque             | X <a href="#">Bonnières-sur-Seine</a> 2km      |
| La poste           | X <a href="#">Bennecourt</a> 1km               |
| Coiffeur           | <b>2</b>                                       |
| Tabac              | X <a href="#">Bonnières-sur-Seine</a> 2km      |
| Bars / discothèque | X <a href="#">Bennecourt</a> 2km               |
| Bibliothèque       | X <a href="#">Saint-Pierre-la-Garenne</a> 16km |
| Cinéma             | X <a href="#">Vernon</a> 8km                   |
| Vétérinaire        | X <a href="#">Freneuse</a> 4km                 |



## Santé

|                                  |   |
|----------------------------------|---|
| Pharmacie                        | X <a href="#">Bonnières-sur-Seine</a> 2km |
| Hôpital                          | X <a href="#">La Roche-Guyon</a> 8km      |
| Laboratoire d'analyses médicales | X <a href="#">Bonnières-sur-Seine</a> 3km |
| Etablissement pour handicapé     | X <a href="#">Freneuse</a> 4km            |
| EHPA                             | X <a href="#">Bonnières-sur-Seine</a> 3km |
| Médecin                          | X <a href="#">Bonnières-sur-Seine</a> 3km |
| Dentiste                         | X <a href="#">Freneuse</a> 4km            |
| Chirurgien                       | X <a href="#">Vernon</a> 8km              |
| Dermatologue                     | X <a href="#">Septeuil</a> 19km           |
| Anesthésiste                     | X <a href="#">Mantes-la-Jolie</a> 14km    |
| Gastro-entérologue               | X <a href="#">Mantes-la-Jolie</a> 10km    |
| Gynécologue                      | X <a href="#">Vernon</a> 8km              |
| Cancérologue                     | X <a href="#">Osny</a> 39km               |
| Neurologue                       | X <a href="#">Mantes-la-Jolie</a> 11km    |
| Ophthalmologue                   | X <a href="#">Vernon</a> 8km              |
| ORL                              | X <a href="#">Vernon</a> 8km              |
| Cardiologue                      | X <a href="#">Vernon</a> 7km              |
| Pédiatre                         | X <a href="#">Mantes-la-Jolie</a> 10km    |
| Pneumologue                      | X <a href="#">Vernon</a> 6km              |
| Psychologue                      | X <a href="#">Vernon</a> 8km              |
| Radiologue                       | X <a href="#">Vernon</a> 8km              |
| Rhumatologue                     | X <a href="#">Mantes-la-Jolie</a> 11km    |
| Sage-femme                       | X <a href="#">Bonnières-sur-Seine</a> 2km |



## Éducation

|                         |   |
|-------------------------|---|
| Crèche                  | X <a href="#">Bennecourt</a> 1km          |
| Ecole maternelle Public | X <a href="#">Bennecourt</a> 2km          |
| Ecole maternelle Privé  | X <a href="#">Noyers</a> 25km             |
| Ecole primaire Public   | <b>1</b>                                  |
| Ecole primaire Privé    | X <a href="#">Bonnières-sur-Seine</a> 2km |
| Collège Public          | X <a href="#">Bonnières-sur-Seine</a> 2km |
| Collège Privé           | X <a href="#">Bonnières-sur-Seine</a> 2km |
| Lycée Public            | X <a href="#">Vernon</a> 7km              |
| Lycée Privé             | X <a href="#">Vernon</a> 8km              |

Sources : Base Sirene des entreprises et de leurs établissements selon les dernières parutions officielles de 2025 portant sur l'année 2024 ([data.gouv](#)). Liste, localisation et tarifs des professionnels de santé selon les dernières parutions officielles de 2025 portant sur l'année

2024 ([opendatasoft](#)) et FINISS Extraction du Fichier des établissements selon les dernières parutions officielles de 2025 portant sur l'année 2024 ([data.gouv](#)). Adresse et géolocalisation des établissements d'enseignement du premier et second degrés selon les dernières parutions officielles de 2025 portant sur l'année 2024 ([data.education.gouv](#))

bien-dans-ma-ville.fr

## Villes autour de Notre-Dame-de-la-Mer

| Ville                        | Habitants | Superficie         | Pop densité           | Pop active | Taux chômage | Revenu moyen | Prix immobilier        |
|------------------------------|-----------|--------------------|-----------------------|------------|--------------|--------------|------------------------|
| Bennecourt (1 avis)          | 1 747     | 7 km <sup>2</sup>  | 250 h/km <sup>2</sup> | 50.8%      | 4.9%         | 26 070 €/an  | 2 317 €/m <sup>2</sup> |
| La Villeneuve-en-Chevrie     | 665       | 11 km <sup>2</sup> | 60 h/km <sup>2</sup>  | 51.6%      | 5.3%         | 26 970 €/an  | 2 191 €/m <sup>2</sup> |
| Bonnières-sur-Seine (5 avis) | 5 064     | 7 km <sup>2</sup>  | 723 h/km <sup>2</sup> | 47.7%      | 7%           | 20 720 €/an  | 2 482 €/m <sup>2</sup> |
| Limetz-Villez (5 avis)       | 2 110     | 9 km <sup>2</sup>  | 234 h/km <sup>2</sup> | 47.5%      | 4.3%         | 25 330 €/an  | 2 084 €/m <sup>2</sup> |
| Giverny (2 avis)             | 430       | 6 km <sup>2</sup>  | 72 h/km <sup>2</sup>  | 45.6%      | 4.4%         | 28 020 €/an  | 2 770 €/m <sup>2</sup> |
| Freneuse (13 avis)           | 4 505     | 10 km <sup>2</sup> | 451 h/km <sup>2</sup> | 41.3%      | 5.9%         | 22 930 €/an  | 2 140 €/m <sup>2</sup> |
| Lommoye                      | 639       | 9 km <sup>2</sup>  | 71 h/km <sup>2</sup>  | 49.1%      | 3.6%         | 28 180 €/an  | 2 614 €/m <sup>2</sup> |
| Blaru                        | 907       | 14 km <sup>2</sup> | 65 h/km <sup>2</sup>  | 47.4%      | 3%           | 26 910 €/an  | 2 114 €/m <sup>2</sup> |
| Chaufour-lès-Bonnières       | 442       | 3 km <sup>2</sup>  | 147 h/km <sup>2</sup> | 54.8%      | 3.8%         | 27 350 €/an  | 2 158 €/m <sup>2</sup> |
| Rolleboise                   | 346       | 3 km <sup>2</sup>  | 115 h/km <sup>2</sup> | 50.3%      | 6.6%         | 23 360 €/an  | 2 291 €/m <sup>2</sup> |
| Saint-Illiers-la-Ville       | 350       | 6 km <sup>2</sup>  | 58 h/km <sup>2</sup>  | 52.6%      | 5.7%         | 25 370 €/an  | 2 399 €/m <sup>2</sup> |
| Sainte-Geneviève-lès-Gasny   | 648       | 4 km <sup>2</sup>  | 162 h/km <sup>2</sup> | 50.2%      | 5.1%         | 24 670 €/an  | 1 980 €/m <sup>2</sup> |
| Cravent                      | 438       | 6 km <sup>2</sup>  | 73 h/km <sup>2</sup>  | 48.2%      | 5.9%         | 26 910 €/an  | 1 914 €/m <sup>2</sup> |
| Méricourt                    | 383       | 2 km <sup>2</sup>  | 192 h/km <sup>2</sup> | 52.7%      | 5.5%         | 25 780 €/an  | 2 536 €/m <sup>2</sup> |
| Gommecourt (1 avis)          | 613       | 5 km <sup>2</sup>  | 123 h/km <sup>2</sup> | 52.9%      | 5.4%         | 26 090 €/an  | 2 134 €/m <sup>2</sup> |

bien-dans-ma-ville.fr



# Vous aimez votre ville ? Notez-la !

Et faites-nous part de vos remarques constructives



Avec

**BIEN** dans ma **VILLE** 