



Version web

# Ville de Notre-Dame-de-Commiers

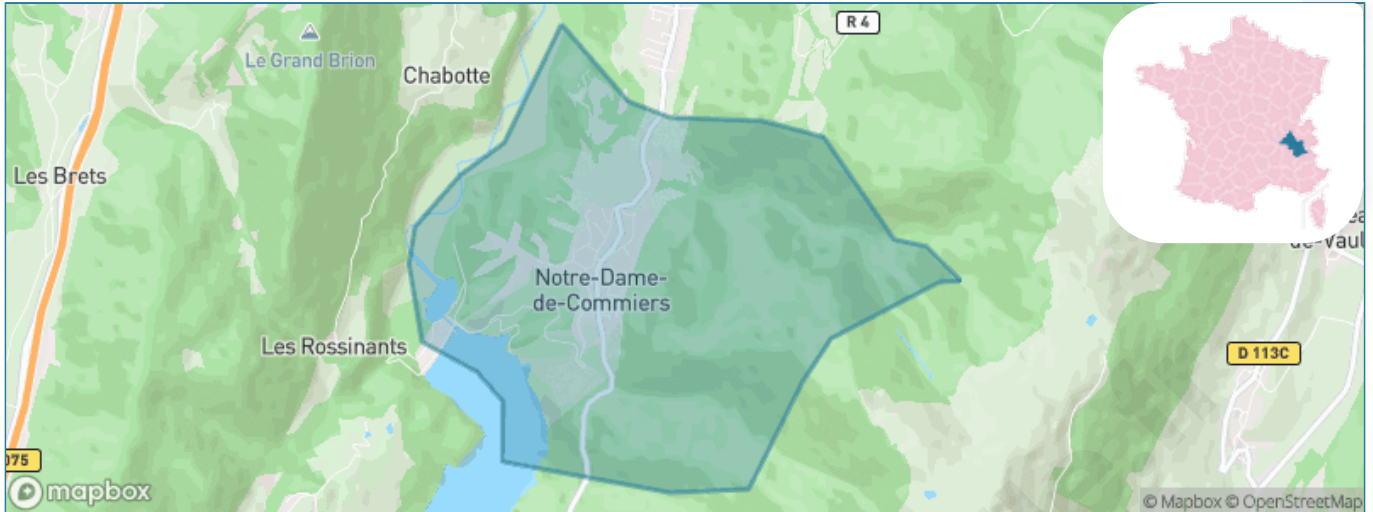
Présenté par

**BIEN** dans ma **VILLE** 

# Sommaire

Situation géographique .....	3
Statistiques sur la population .....	4
Evolution du nombre d'habitants .....	4
Tranche d'âge .....	5
0-14 ans .....	5
15-29 ans .....	5
30-44 ans .....	5
45-59 ans .....	5
60-74 ans .....	5
75-89 ans .....	5
90 ans et + .....	5
Activité professionnelle .....	5
Agriculteurs .....	5
Artisans, Commerçants .....	5
Cadres et sup. ....	5
Professions intermédiaires .....	5
Employé .....	5
Ouvrier .....	5
Retraité .....	5
Autres .....	5
Niveau de diplôme .....	6
Sans diplôme ou CEP .....	6
Brevet, BEPC, DNB .....	6
CAP-BEP ou équivalent .....	6
BAC ou équivalent .....	6
BAC+2 .....	6
BAC+3 ou +4 .....	6
BAC+5 ou plus .....	6
Composition des ménages .....	6
Couple sans enfant .....	6
Couple avec enfant(s) .....	6
Famille monoparentale .....	6
Colocation / Autre .....	6
Personnes seules .....	6
Profils électoraux .....	7
Premier tour .....	7
Sécurité .....	9
Evolution du nombre d'infractions .....	9
Pour comparer .....	10
Services à la population .....	11
Commerce .....	11
Éducation .....	11
Villes autour de Notre-Dame-de-Commiers .....	12

# Situation géographique



## i Informations clés

- **Région** : Auvergne-Rhône-Alpes
- **Département** : Isère
- **Métropole** : Grenoble Alpes Métropole
- **Code postal** : 38450
- **Superficie** : 4 km<sup>2</sup>



# Statistiques sur la population



Nombre d'habitants

**519**



Age moyen

**36 ans**



Pop active

**51.3%**



Taux chômage

**3.3%**



Pop densité

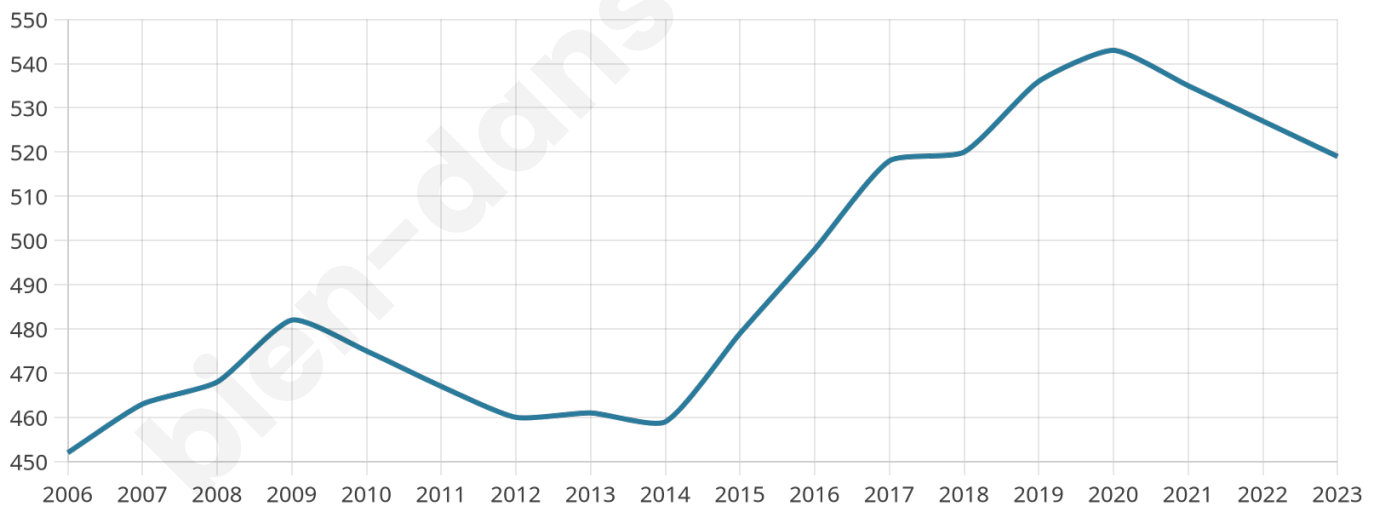
**130 h/km<sup>2</sup>**



Revenu moyen

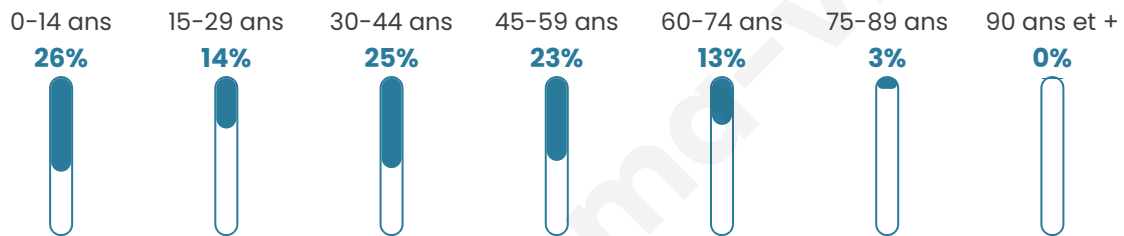
**26 970 €/an**

## Evolution du nombre d'habitants

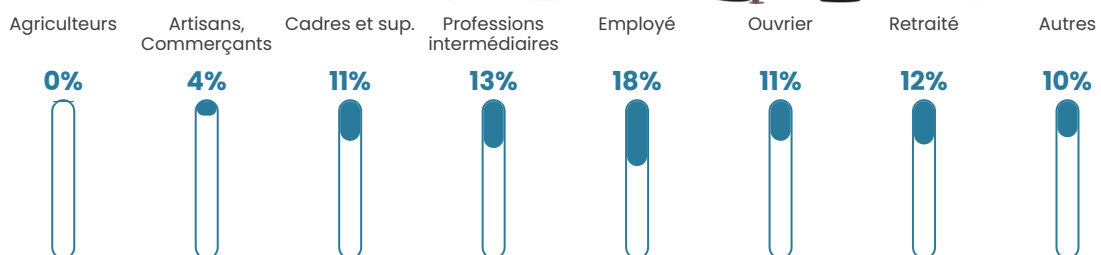


Sources : Institut national de la statistique et des études économiques (insee) selon Les dernières parutions officielles de 2024 portant sur les années 2020, 2021 et 2022.


## Tranche d'âge



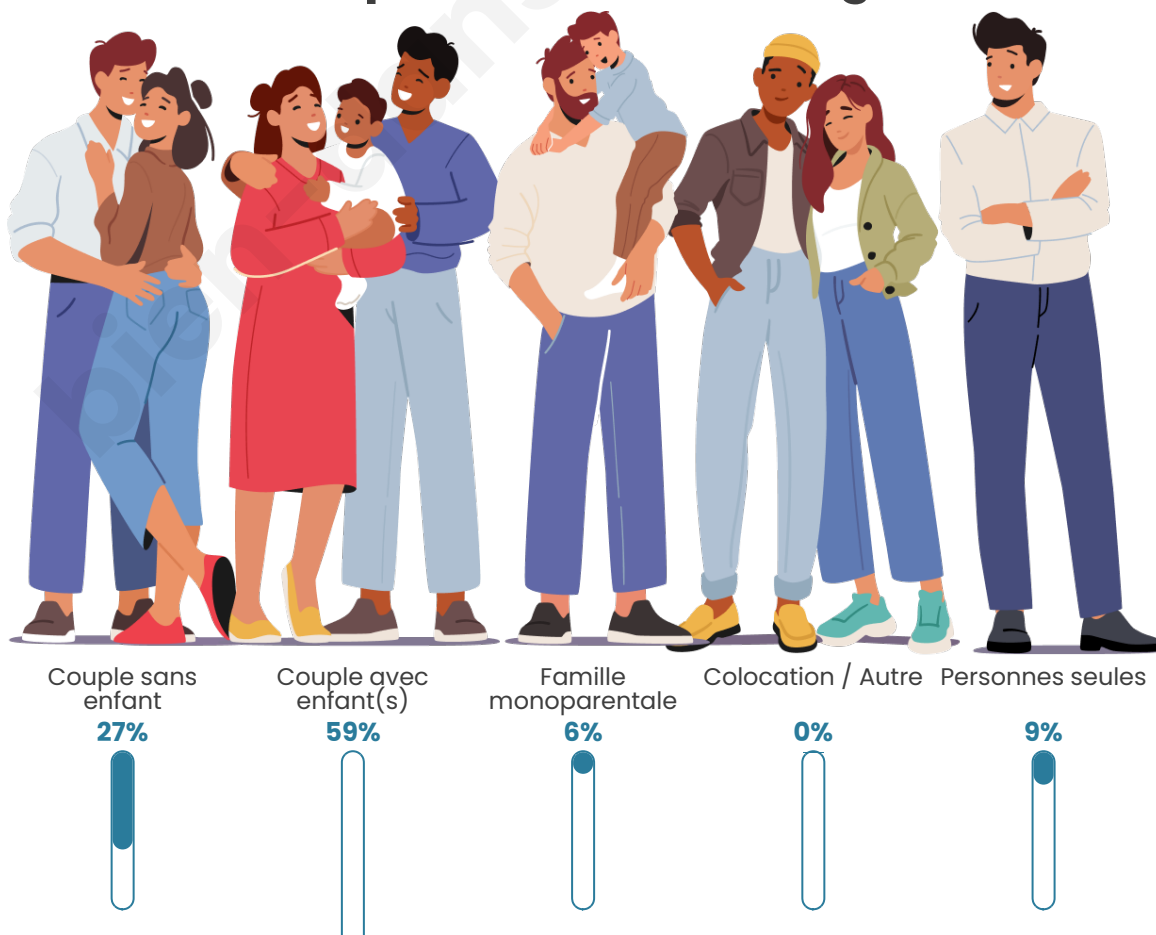
## Activité professionnelle



## Niveau de diplôme



## Composition des ménages





## Profils électoraux

### Premier tour



Marine LE PEN 30.09 %



Emmanuel  
MACRON 25.96 %



Jean-Luc  
MÉLENCHON 18.58 %



Éric ZEMMOUR 6.78 %



Yannick JADOT 6.19 %



Fabien ROUSSEL 2.95 %



Nicolas DUPONT-  
AIGNAN 2.65 %



Valérie PÉCRESSE 2.36 %



Jean LASSALLE 1.77 %



Anne HIDALGO 1.77 %



Philippe POUTOU 0.88 %



Nathalie ARTHAUD 0.00 %

**402 inscrits**

Participation : 85.57%

Votes blancs : 1.16%

Votes nuls : 0.29%

**Second tour**Emmanuel  
MACRON

49 %



Marine LE PEN

51 %

**403 inscrits**

Participation : 81.89%

Votes blancs : 7.27%

Votes nuls : 1.82%

bien-dans-ma-ville.fr

# Sécurité



Agressions physiques / sexuelles

0



Cambriolages

0



Vols / dégradations

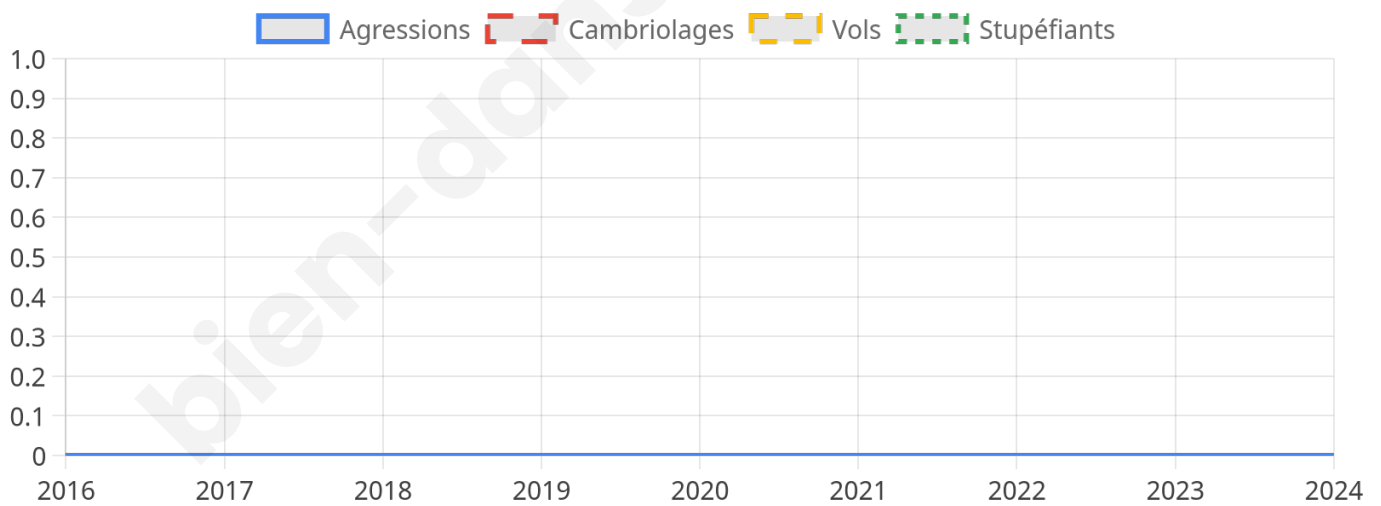
0



Stupéfiants

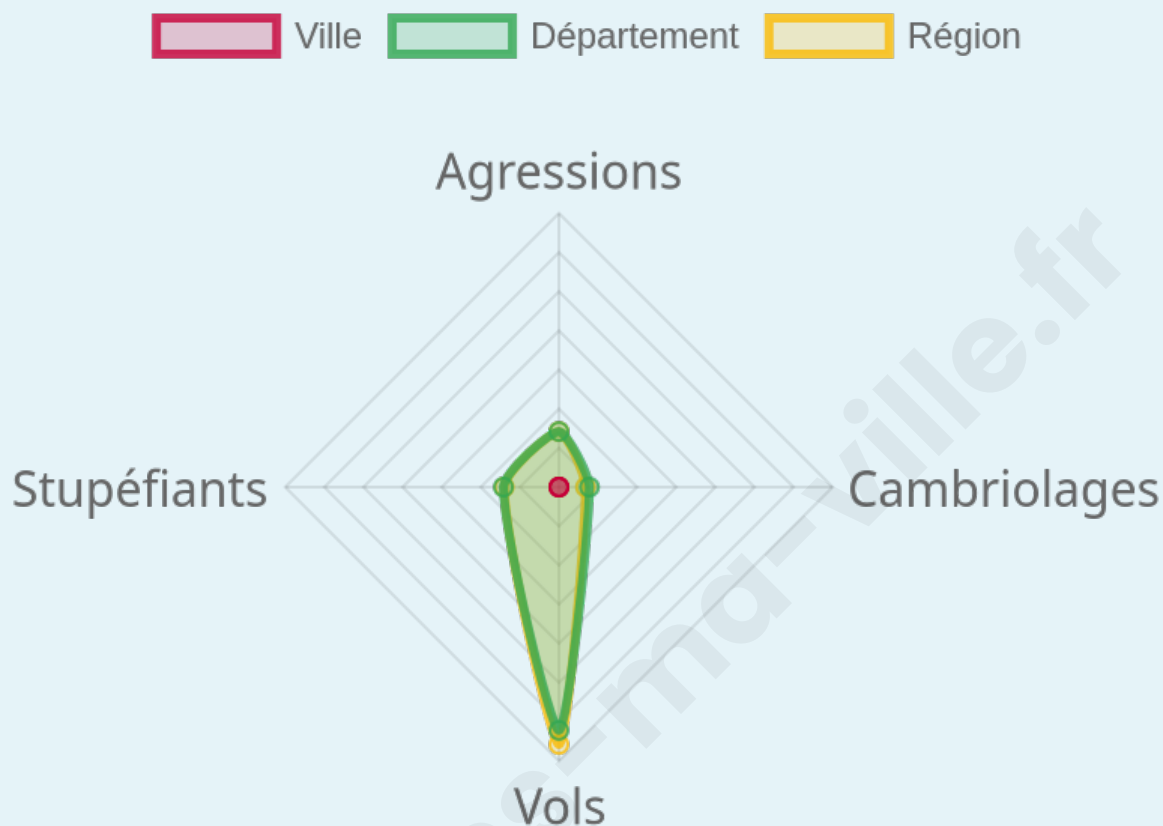
0

## Evolution du nombre d'infractions



## Pour comparer

(en proportion du nombre d'habitants)



Sources : Bases statistiques communale, départementale et régionale de la délinquance enregistrée par la police et la gendarmerie nationales selon les dernières parutions officielles de 2025 portant sur l'année 2024 ([data.gouv](https://data.gouv.fr)).

Agressions physiques / sexuelles : Violences sexuelles, coups et blessures volontaires intrafamiliaux, coups et blessures volontaires, autres coups, blessures volontaires et vols violents sans arme.

Cambriolages : Cambriolages de logements.

Vols : Vols avec armes, vols d'accessoires sur véhicules, vols dans les véhicules, vols de véhicules, vols sans violence contre des personnes, destructions, dégradations volontaires et escroqueries.

Stupéfiants : Trafic de stupéfiants dont (AFD) et usage de stupéfiants.

# Services à la population



## Commerce

Hypermarché	X <a href="#">Bresson</a> 14km
Supermarché	X <a href="#">Vif</a> 4km
Superette	1
Boulangerie	X <a href="#">Saint-Georges-de-Commiers</a> 3km
Boucherie	X <a href="#">Vif</a> 5km
Restaurant	X <a href="#">Saint-Georges-de-Commiers</a> 3km
Garage	X <a href="#">Saint-Georges-de-Commiers</a> 3km
Station-service	X <a href="#">Vif</a> 5km
Banque	X <a href="#">Vif</a> 4km
La poste	X <a href="#">Vif</a> 4km
Coiffeur	1
Tabac	X <a href="#">Laffrey</a> 6km
Bars / discothèque	X <a href="#">Vif</a> 5km
Bibliothèque	X <a href="#">Monteynard</a> 4km
Cinéma	X <a href="#">Notre-Dame-de-Mésage</a> 8km
Vétérinaire	X <a href="#">Vif</a> 4km



## Santé

Pharmacie	X <a href="#">Saint-Georges-de-Commiers</a> 3km
Hôpital	X <a href="#">La Mure</a> 14km
Laboratoire d'analyses médicales	X <a href="#">Vif</a> 4km
Etablissement pour handicapé	X <a href="#">Champ-sur-Drac</a> 8km
EHPA	X <a href="#">Saint-Georges-de-Commiers</a> 3km
Médecin	X <a href="#">Saint-Georges-de-Commiers</a> 3km
Dentiste	X <a href="#">Saint-Georges-de-Commiers</a> 3km
Chirurgien	X <a href="#">Villard-de-Lans</a> 13km
Dermatologue	X <a href="#">Eybens</a> 15km
Anesthésiste	X <a href="#">Échirolles</a> 15km
Gastro-entérologue	X <a href="#">Échirolles</a> 15km
Gynécologue	X <a href="#">Claix</a> 12km
Cancérologue	X <a href="#">Challes-les-Eaux</a> 62km
Neurologue	X <a href="#">Échirolles</a> 14km
Ophtalmologue	X <a href="#">Vizille</a> 9km
ORL	X <a href="#">Échirolles</a> 14km
Cardiologue	X <a href="#">Monestier-de-Clermont</a> 12km
Pédiatre	X <a href="#">Claix</a> 11km
Pneumologue	X <a href="#">Échirolles</a> 14km
Psychologue	X <a href="#">Seyssins</a> 16km
Radiologue	X <a href="#">Le Pont-de-Claix</a> 12km
Rhumatologue	X <a href="#">Échirolles</a> 14km
Sage-femme	X <a href="#">Vif</a> 5km



## Éducation

Crèche	X <a href="#">Saint-Georges-de-Commiers</a> 2km
Ecole maternelle Public	X <a href="#">Le Gua</a> 4km
Ecole maternelle Privé	X <a href="#">Grenoble</a> 18km
Ecole primaire Public	1
Ecole primaire Privé	X <a href="#">Claix</a> 12km
Collège Public	X <a href="#">Vif</a> 4km
Collège Privé	X <a href="#">La Mure</a> 14km
Lycée Public	X <a href="#">Vizille</a> 8km
Lycée Privé	X <a href="#">La Mure</a> 14km

Sources : Base Sirene des entreprises et de leurs établissements selon les dernières parutions officielles de 2025 portant sur l'année 2024 ([data.gouv](#)). Liste, localisation et tarifs des professionnels de santé selon les dernières parutions officielles de 2025 portant sur l'année 2024 ([opendatasoft](#)) et FINISS Extraction du Fichier des établissements selon les dernières parutions officielles de 2025 portant sur l'année 2024 ([data.gouv](#)). Adresse et géolocalisation des établissements d'enseignement du premier et second degrés selon les dernières parutions officielles de 2025 portant sur l'année 2024 ([data.education.gouv](#))

## Villes autour de Notre-Dame-de-Commiers

Ville	Habitants	Superficie	Pop densité	Pop active	Taux chômage	Revenu moyen	Prix immobilier
Saint-Georges-de-Commiers (1 avis)	2 699	14 km <sup>2</sup>	193 h/km <sup>2</sup>	47.8%	3.2%	27 370 €/an	2 522 €/m <sup>2</sup>
Saint-Jean-de-Vaulx	536	10 km <sup>2</sup>	54 h/km <sup>2</sup>	48.3%	3.7%	27 640 €/an	1 748 €/m <sup>2</sup>
Vif (19 avis)	8 530	28 km <sup>2</sup>	305 h/km <sup>2</sup>	48.8%	2.8%	26 090 €/an	2 921 €/m <sup>2</sup>
Saint-Martin-de-la-Cluze	754	16 km <sup>2</sup>	47 h/km <sup>2</sup>	46%	2.8%	26 540 €/an	2 623 €/m <sup>2</sup>
Notre-Dame-de-Vaulx	512	7 km <sup>2</sup>	73 h/km <sup>2</sup>	52.7%	4.9%	25 290 €/an	1 469 €/m <sup>2</sup>
Laffrey	466	6 km <sup>2</sup>	78 h/km <sup>2</sup>	48.3%	3%	23 950 €/an	1 813 €/m <sup>2</sup>
Monteynard	502	10 km <sup>2</sup>	50 h/km <sup>2</sup>	53.6%	3%	23 970 €/an	2 861 €/m <sup>2</sup>
Champ-sur-Drac (4 avis)	3 335	8 km <sup>2</sup>	417 h/km <sup>2</sup>	46.7%	3.4%	24 940 €/an	2 677 €/m <sup>2</sup>
Saint-Pierre-de-Mésage	784	7 km <sup>2</sup>	112 h/km <sup>2</sup>	43%	1.9%	26 760 €/an	2 190 €/m <sup>2</sup>
Saint-Théoffrey (1 avis)	612	5 km <sup>2</sup>	122 h/km <sup>2</sup>	48%	3.3%	25 270 €/an	1 929 €/m <sup>2</sup>
Le Gua (1 avis)	1 928	28 km <sup>2</sup>	69 h/km <sup>2</sup>	46%	3%	26 220 €/an	2 215 €/m <sup>2</sup>
Avignonet	203	8 km <sup>2</sup>	25 h/km <sup>2</sup>	55.2%	0.5%	27 550 €/an	1 613 €/m <sup>2</sup>
La Motte-Saint-Martin	448	14 km <sup>2</sup>	32 h/km <sup>2</sup>	49.6%	3.1%	23 680 €/an	1 397 €/m <sup>2</sup>
Saint-Paul-de-Varces	2 218	19 km <sup>2</sup>	117 h/km <sup>2</sup>	45.5%	1.4%	30 530 €/an	2 986 €/m <sup>2</sup>
Notre-Dame-de-Mésage	1 129	4 km <sup>2</sup>	282 h/km <sup>2</sup>	41.7%	2.8%	26 290 €/an	2 529 €/m <sup>2</sup>

bien-dans-ma-ville.fr



# Vous aimez votre ville ? Notez-la !

Et faites-nous part de vos remarques constructives



Avec

**BIEN** dans  
ma **VILLE** 