



Version web

# Ville de Notre-Dame-de-Bondeville

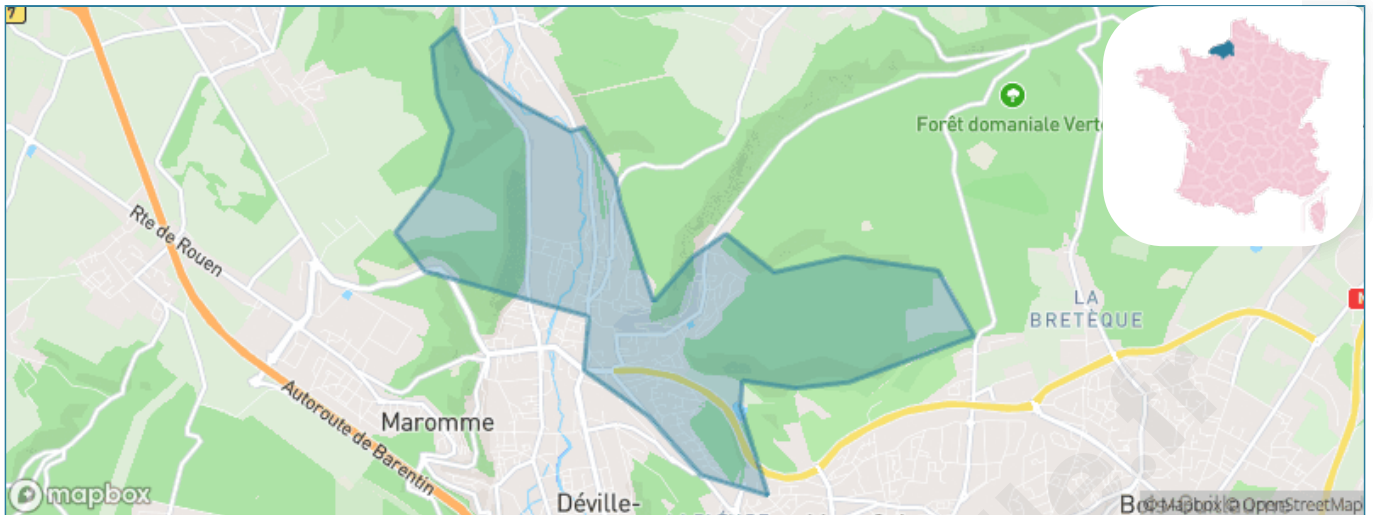
Présenté par

**BIEN** dans ma **VILLE** 

# Sommaire

Situation géographique .....	3
Statistiques sur la population .....	4
Evolution du nombre d'habitants .....	4
Tranche d'âge .....	5
0-14 ans .....	5
15-29 ans .....	5
30-44 ans .....	5
45-59 ans .....	5
60-74 ans .....	5
75-89 ans .....	5
90 ans et + .....	5
Activité professionnelle .....	5
Agriculteurs .....	5
Artisans, Commerçants .....	5
Cadres et sup. ....	5
Professions intermédiaires .....	5
Employé .....	5
Ouvrier .....	5
Retraité .....	5
Autres .....	5
Niveau de diplôme .....	6
Sans diplôme ou CEP .....	6
Brevet, BEPC, DNB .....	6
CAP-BEP ou équivalent .....	6
BAC ou équivalent .....	6
BAC+2 .....	6
BAC+3 ou +4 .....	6
BAC+5 ou plus .....	6
Composition des ménages .....	6
Couple sans enfant .....	6
Couple avec enfant(s) .....	6
Famille monoparentale .....	6
Colocation / Autre .....	6
Personnes seules .....	6
Profils électoraux .....	7
Premier tour .....	7
Sécurité .....	8
Evolution du nombre d'infractions .....	8
Pour comparer .....	9
Services à la population .....	10
Commerce .....	10
Éducation .....	10
Villes autour de Notre-Dame-de-Bondeville .....	11
Avis sur la ville de Notre-Dame-de-Bondeville .....	12
Moyenne par critère .....	12
Villes autour de Notre-Dame-de-Bondeville .....	12
Répartition des avis par note .....	12
Répartition des avis par note .....	12

# Situation géographique



## i Informations clés

- **Région** : Normandie
- **Département** : Seine-Maritime
- **Métropole** : Métropole Rouen Normandie
- **Code postal** : 76960
- **Superficie** : 6 km<sup>2</sup>



# Statistiques sur la population



Nombre d'habitants

**7 071**



Age moyen

**42 ans**



Pop active

**45.6%**



Taux chômage

**10.6%**



Pop densité

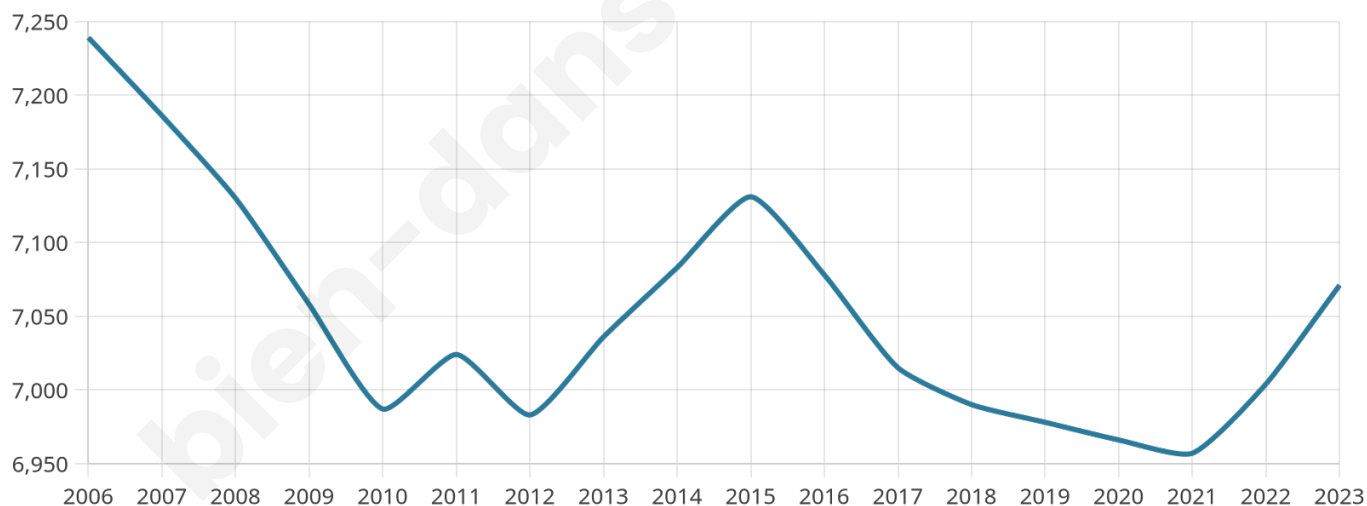
**1 179 h/km<sup>2</sup>**



Revenu moyen

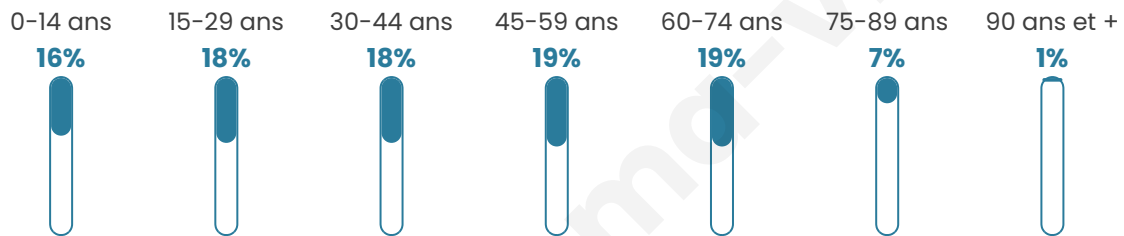
**22 570 €/an**

## Evolution du nombre d'habitants

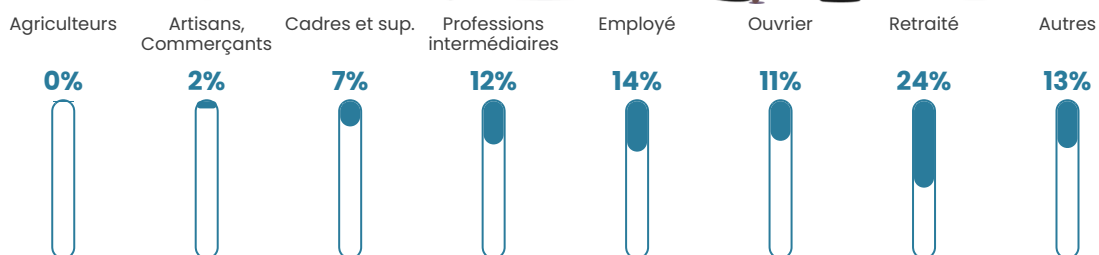


Sources : Institut national de la statistique et des études économiques (insee) selon Les dernières parutions officielles de 2024 portant sur les années 2020, 2021 et 2022.


## Tranche d'âge



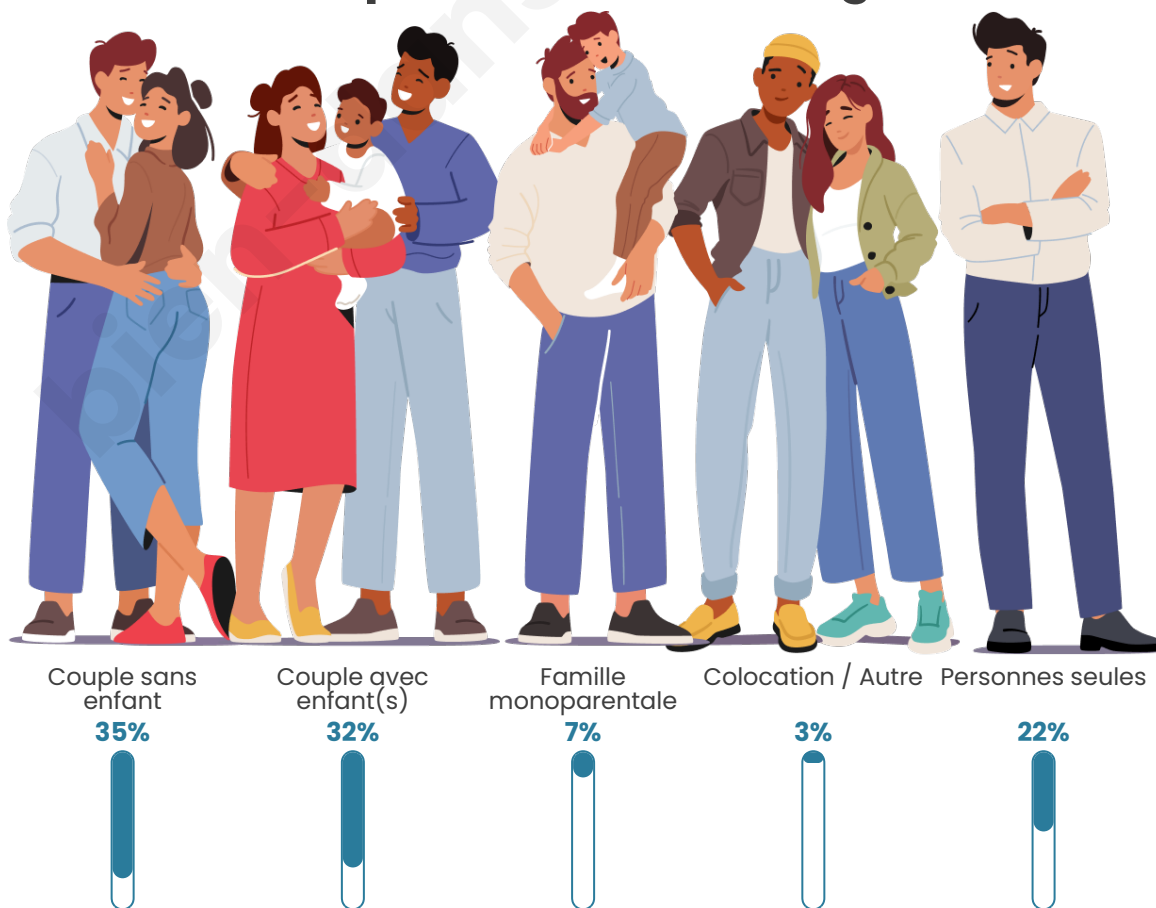
## Activité professionnelle



## Niveau de diplôme















## Composition des ménages



# Profils électoraux

## Premier tour

	Emmanuel MACRON	29.46 %
	Marine LE PEN	23.49 %
	Jean-Luc MÉLENCHON	23.40 %
	Yannick JADOT	5.07 %
	Éric ZEMMOUR	4.74 %
	Valérie PÉCRESSE	3.25 %
	Fabien ROUSSEL	2.75 %
	Anne HIDALGO	2.33 %
	Nicolas DUPONT- AIGNAN	2.16 %
	Jean LASSALLE	1.68 %
	Philippe POUTOU	0.98 %
	Nathalie ARTHAUD	0.70 %



### 4 825 inscrits

Participation : 75.67%

Votes blancs : 1.62%

Votes nuls : 0.66%

## Second tour

	Emmanuel MACRON	61,93 %
	Marine LE PEN	38,07 %

### 4 828 inscrits

Participation : 75.58%

Votes blancs : 7.04%

Votes nuls : 1.53%

# Sécurité



Agressions physiques / sexuelles

**58**



Cambriolages

**20**



Vols / dégradations

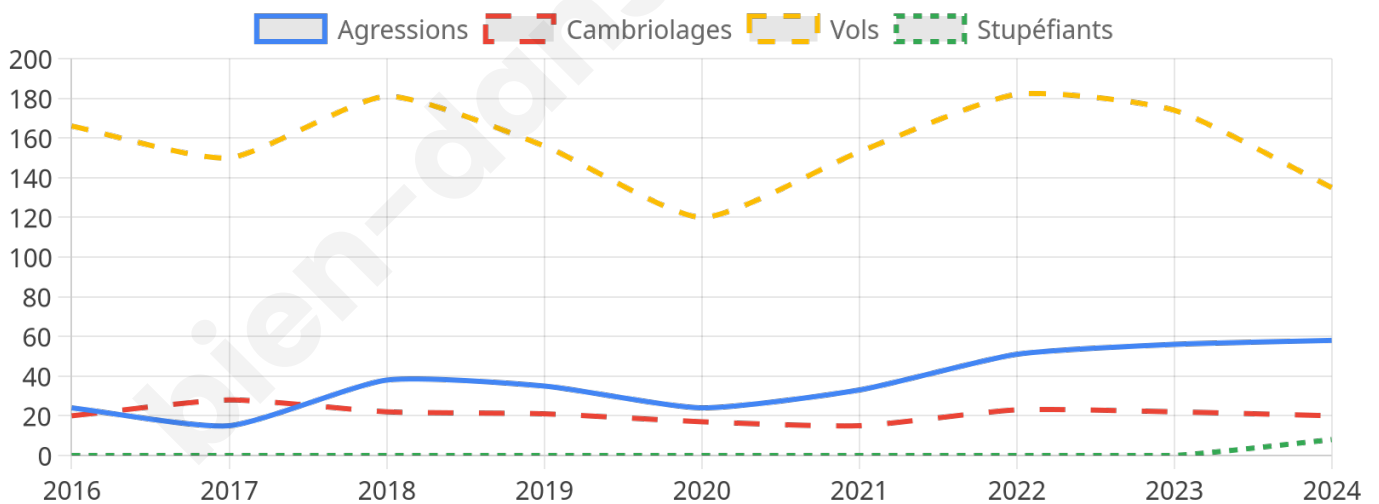
**135**



Stupéfiants

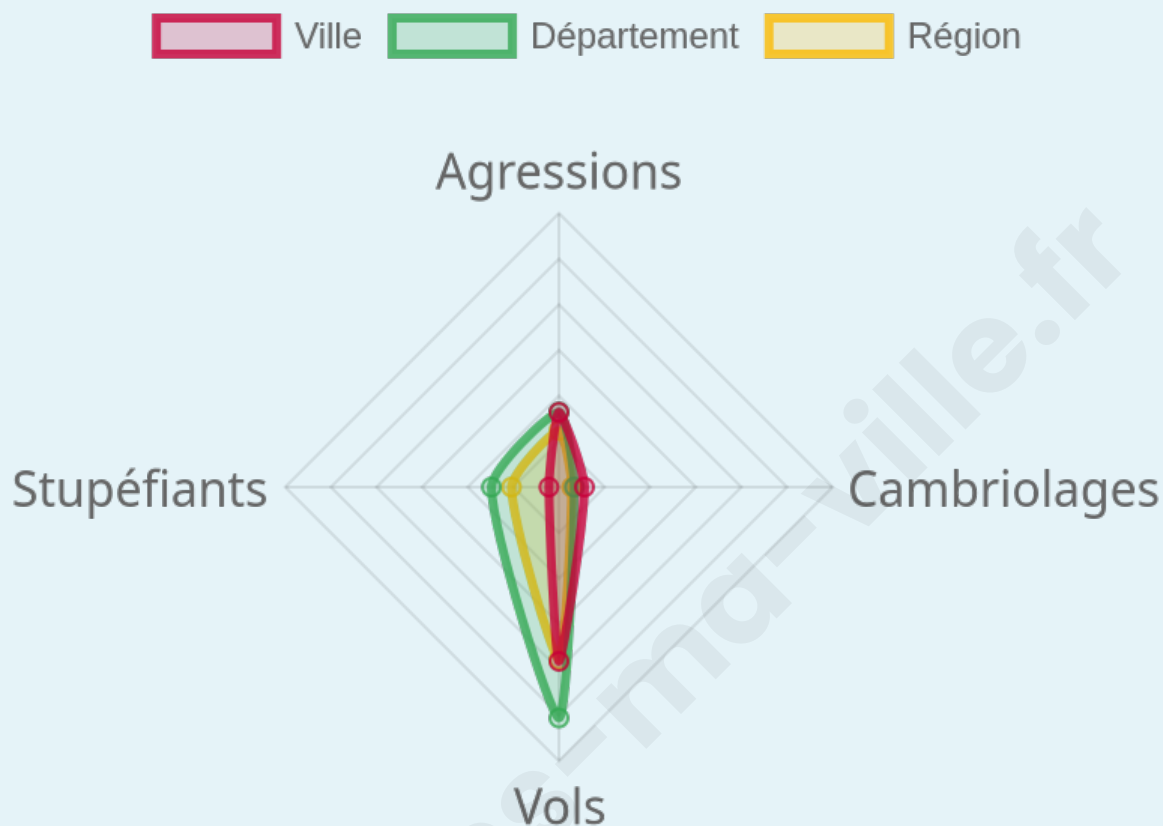
**8**

## Evolution du nombre d'infractions



## Pour comparer

(en proportion du nombre d'habitants)



Sources : Bases statistiques communale, départementale et régionale de la délinquance enregistrée par la police et la gendarmerie nationales selon les dernières parutions officielles de 2025 portant sur l'année 2024 ([data.gouv](https://data.gouv.fr)).

Agressions physiques / sexuelles : Violences sexuelles, coups et blessures volontaires intrafamiliaux, coups et blessures volontaires, autres coups, blessures volontaires et vols violents sans arme.

Cambriolages : Cambriolages de logements.

Vols : Vols avec armes, vols d'accessoires sur véhicules, vols dans les véhicules, vols de véhicules, vols sans violence contre des personnes, destructions, dégradations volontaires et escroqueries.

Stupéfiants : Trafic de stupéfiants dont (AFD) et usage de stupéfiants.

# Services à la population



## Commerce

Hypermarché	X <u>Maromme</u> 1km
Supermarché	1
Superette	3
Boulangerie	7
Boucherie	1
Restaurant	4
Garage	12
Station-service	X <u>Déville-lès-Rouen</u> 2km
Banque	X <u>Maromme</u> 0km
La poste	16
Coiffeur	8
Tabac	X <u>Canteleu</u> 3km
Bars / discothèque	5
Bibliothèque	X <u>Déville-lès-Rouen</u> 2km
Cinéma	X <u>Mont-Saint-Aignan</u> 3km
Vétérinaire	2



## Santé

Pharmacie	3
Hôpital	X <u>Mont-Saint-Aignan</u> 4km
Laboratoire d'analyses médicales	X <u>Déville-lès-Rouen</u> 1km
Etablissement pour handicapé	5
EHPA	2
Médecin	3
Dentiste	1
Chirurgien	X <u>Bois-Guillaume</u> 5km
Dermatologue	X <u>Mont-Saint-Aignan</u> 3km
Anesthésiste	X <u>Bois-Guillaume</u> 5km
Gastro-entérologue	X <u>Bois-Guillaume</u> 5km
Gynécologue	X <u>Bois-Guillaume</u> 5km
Cancérologue	X <u>Rouen</u> 7km
Neurologue	X <u>Bois-Guillaume</u> 5km
Ophthalmologue	X <u>Mont-Saint-Aignan</u> 3km
ORL	X <u>Bois-Guillaume</u> 5km
Cardiologue	X <u>Bois-Guillaume</u> 5km
Pédiatre	X <u>Maromme</u> 1km
Pneumologue	X <u>Bois-Guillaume</u> 5km
Psychologue	X <u>Mont-Saint-Aignan</u> 3km
Radiologue	X <u>Maromme</u> 1km
Rhumatologue	X <u>Maromme</u> 1km
Sage-femme	X <u>Maromme</u> 1km



## Éducation

Crèche	6
Ecole maternelle Public	1
Ecole maternelle Privé	X <u>Morainville-Jouveaux</u> 53km
Ecole primaire Public	3
Ecole primaire Privé	X <u>Maromme</u> 1km
Collège Public	X <u>Maromme</u> 1km
Collège Privé	X <u>Déville-lès-Rouen</u> 2km
Lycée Public	X <u>Maromme</u> 1km
Lycée Privé	X <u>Rouen</u> 5km

Sources : Base Sirene des entreprises et de leurs établissements selon les dernières parutions officielles de 2025 portant sur l'année 2024 ([data.gouv](#)). Liste, localisation et tarifs des professionnels de santé selon les dernières parutions officielles de 2025 portant sur l'année 2024 ([opendatasoft](#)) et FINISS Extraction du Fichier des établissements selon les dernières parutions officielles de 2025 portant sur l'année 2024 ([data.gouv](#)). Adresse et géolocalisation des établissements d'enseignement du premier et second degrés selon les dernières parutions officielles de 2025 portant sur l'année 2024 ([data.education.gouv](#))

## Villes autour de Notre-Dame-de-Bondeville

Ville	Habitants	Superficie	Pop densité	Pop active	Taux chômage	Revenu moyen	Prix immobilier
Maromme (18 avis)	10 957	4 km <sup>2</sup>	2 739 h/km <sup>2</sup>	43.7%	9.8%	18 590 €/an	1 580 €/m <sup>2</sup>
Déville-lès-Rouen (11 avis)	10 802	3 km <sup>2</sup>	3 601 h/km <sup>2</sup>	50.4%	7.9%	19 820 €/an	1 727 €/m <sup>2</sup>
La Vaupalière	1 245	8 km <sup>2</sup>	156 h/km <sup>2</sup>	45.3%	2.1%	26 730 €/an	2 204 €/m <sup>2</sup>
Mont-Saint-Aignan (7 avis)	20 165	7 km <sup>2</sup>	2 881 h/km <sup>2</sup>	40.5%	5.5%	28 790 €/an	2 331 €/m <sup>2</sup>
Saint-Jean-du-Cardonnay (2 avis)	1 356	7 km <sup>2</sup>	194 h/km <sup>2</sup>	45.6%	2.8%	27 660 €/an	2 234 €/m <sup>2</sup>
Canteleu (4 avis)	14 402	17 km <sup>2</sup>	847 h/km <sup>2</sup>	41%	8.2%	18 480 €/an	1 731 €/m <sup>2</sup>
Le Houlme (3 avis)	4 130	3 km <sup>2</sup>	1 377 h/km <sup>2</sup>	45.3%	7.3%	21 270 €/an	1 709 €/m <sup>2</sup>
Montigny (3 avis)	1 278	7 km <sup>2</sup>	183 h/km <sup>2</sup>	42.9%	2.5%	32 060 €/an	2 156 €/m <sup>2</sup>
Houpeville (3 avis)	2 814	20 km <sup>2</sup>	141 h/km <sup>2</sup>	48.4%	2.4%	28 650 €/an	2 155 €/m <sup>2</sup>
Bihorel (8 avis)	8 316	2 km <sup>2</sup>	4 158 h/km <sup>2</sup>	41.9%	4.8%	25 600 €/an	2 076 €/m <sup>2</sup>
Malaunay (6 avis)	6 221	9 km <sup>2</sup>	691 h/km <sup>2</sup>	45.2%	4.9%	22 540 €/an	1 943 €/m <sup>2</sup>
Le Petit-Quevilly (19 avis)	22 208	4 km <sup>2</sup>	5 552 h/km <sup>2</sup>	46.1%	8.1%	18 940 €/an	1 611 €/m <sup>2</sup>
Hénouville	1 406	10 km <sup>2</sup>	141 h/km <sup>2</sup>	44.1%	2.1%	28 850 €/an	2 209 €/m <sup>2</sup>
Rouen (187 avis)	117 662	21 km <sup>2</sup>	5 603 h/km <sup>2</sup>	47.5%	7.7%	21 330 €/an	2 483 €/m <sup>2</sup>
Bois-Guillaume (2 avis)	14 539	8 km <sup>2</sup>	1 817 h/km <sup>2</sup>	42.1%	3.5%	32 370 €/an	2 657 €/m <sup>2</sup>

# Avis sur la ville de Notre-Dame-de-Bondeville



## Moyenne par critère



## Villes autour de Notre-Dame-de-Bondeville

Ville	Note globale	Sécurité	Éducation	Sport Loisir	Environnement	Vie pratique
Maromme (18 avis)	3.1	2.0	2.9	<b>4.1</b>	2.9	3.7
Déville-lès-Rouen (11 avis)	3.5	3.7	3.6	3.4	2.9	3.7
La Vaupalière	-	-	-	-	-	-
Mont-Saint-Aignan (7 avis)	3.7	<b>4.3</b>	3.1	3.7	3.1	<b>4.0</b>
Saint-Jean-du-Cardonnay (2 avis)	3.6	<b>4.5</b>	<b>4.5</b>	2.0	<b>4.0</b>	3.0
Canteleu (4 avis)	3.4	3.0	3.3	3.5	3.5	3.8
Le Houlme (3 avis)	3.4	3.3	3.0	2.7	<b>4.0</b>	<b>4.0</b>
Montigny (3 avis)	3.7	<b>4.3</b>	3.7	3.3	<b>4.7</b>	2.3
Houpeville (3 avis)	3.9	3.7	<b>4.0</b>	<b>4.0</b>	3.7	<b>4.0</b>
Bihorel (8 avis)	3.6	3.8	3.9	3.3	3.3	3.6
Malaunay (6 avis)	3.3	3.2	3.3	2.7	3.8	3.5
Le Petit-Quevilly (19 avis)	2.4	1.7	2.6	3.0	<b>1.5</b>	3.0
Hérouville	-	-	-	-	-	-
Rouen (187 avis)	3.2	3.0	3.6	3.4	2.6	3.4
Bois-Guillaume (2 avis)	<b>4.0</b>	<b>4.0</b>	<b>4.0</b>	<b>4.0</b>	<b>4.0</b>	<b>4.0</b>



# Vous aimez votre ville ? Notez-la !

Et faites-nous part de vos remarques constructives



Avec

**BIEN** dans  
ma **VILLE** 