



Version web

# Ville de Noth

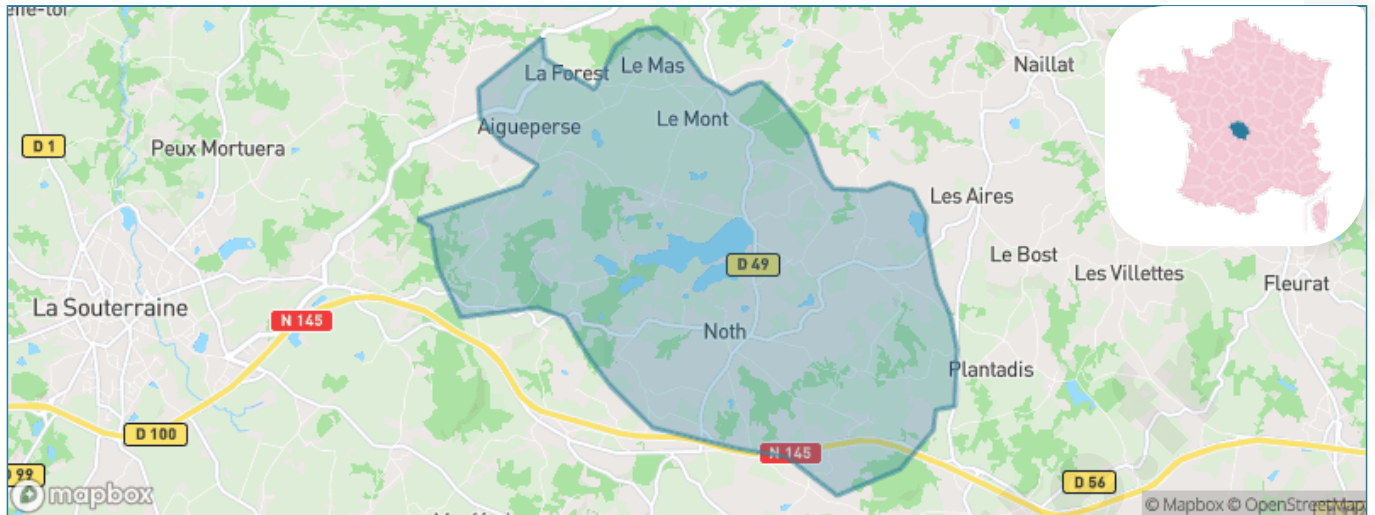
Présenté par

**BIEN** dans  
ma **VILLE** 

# Sommaire

Situation géographique .....	3
Statistiques sur la population .....	4
Evolution du nombre d'habitants .....	4
Tranche d'âge .....	5
<i>0-14 ans</i> .....	5
<i>15-29 ans</i> .....	5
<i>30-44 ans</i> .....	5
<i>45-59 ans</i> .....	5
<i>60-74 ans</i> .....	5
<i>75-89 ans</i> .....	5
<i>90 ans et +</i> .....	5
Activité professionnelle .....	5
<i>Agriculteurs</i> .....	5
<i>Artisans, Commerçants</i> .....	5
<i>Cadres et sup.</i> .....	5
<i>Professions intermédiaires</i> .....	5
<i>Employé</i> .....	5
<i>Ouvrier</i> .....	5
<i>Retraité</i> .....	5
<i>Autres</i> .....	5
Niveau de diplôme .....	6
<i>Sans diplôme ou CEP</i> .....	6
<i>Brevet, BEPC, DNB</i> .....	6
<i>CAP-BEP ou équivalent</i> .....	6
<i>BAC ou équivalent</i> .....	6
<i>BAC+2</i> .....	6
<i>BAC+3 ou +4</i> .....	6
<i>BAC+5 ou plus</i> .....	6
Composition des ménages .....	6
<i>Couple sans enfant</i> .....	6
<i>Couple avec enfant(s)</i> .....	6
<i>Famille monoparentale</i> .....	6
<i>Colocation / Autre</i> .....	6
<i>Personnes seules</i> .....	6
Profils électoraux .....	7
<i>Premier tour</i> .....	7
Sécurité .....	8
<i>Evolution du nombre d'infractions</i> .....	8
<i>Pour comparer</i> .....	9
Services à la population .....	10
<i>Commerce</i> .....	10
<i>Éducation</i> .....	10
<i>Villes autour de Noth</i> .....	11

# Situation géographique



## i Informations clés

- **Région** : Nouvelle-Aquitaine
- **Département** : Creuse
- **Code postal** : 23300
- **Superficie** : 22 km<sup>2</sup>



la CREUSE  
le Département

# Statistiques sur la population



Nombre d'habitants

**498**



Age moyen

**47 ans**



Pop active

**41.6%**



Taux chômage

**7.3%**



Pop densité

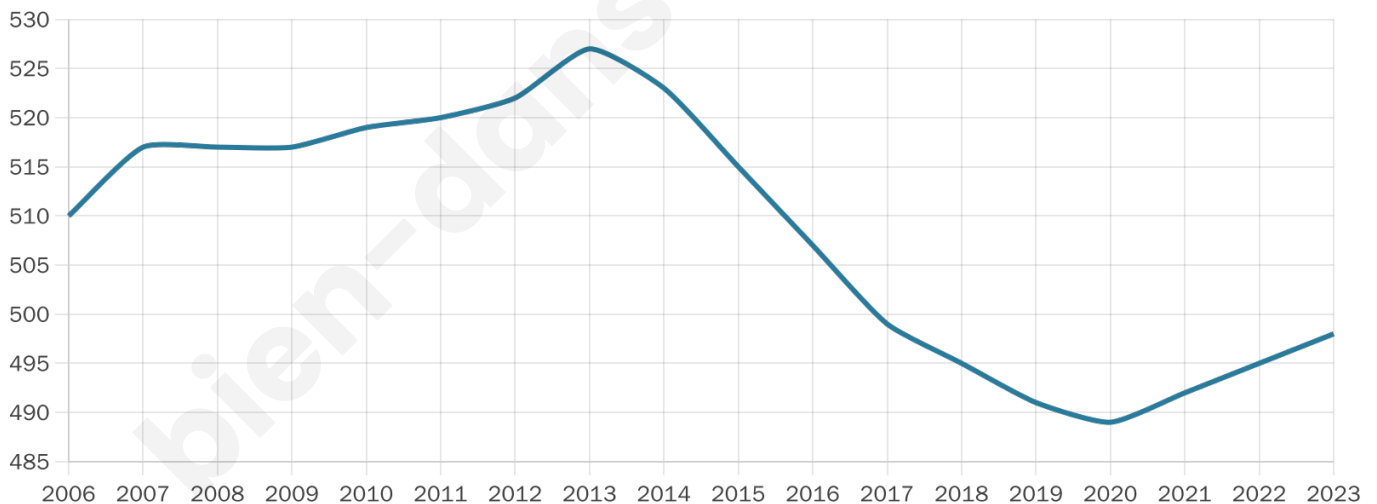
**23 h/km<sup>2</sup>**



Revenu moyen

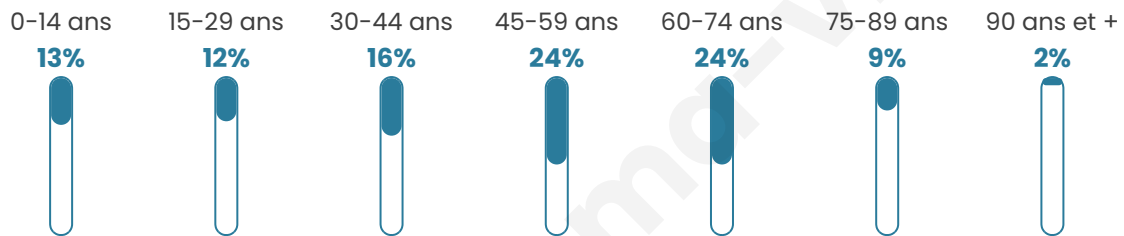
**21 170 €/an**

## Evolution du nombre d'habitants

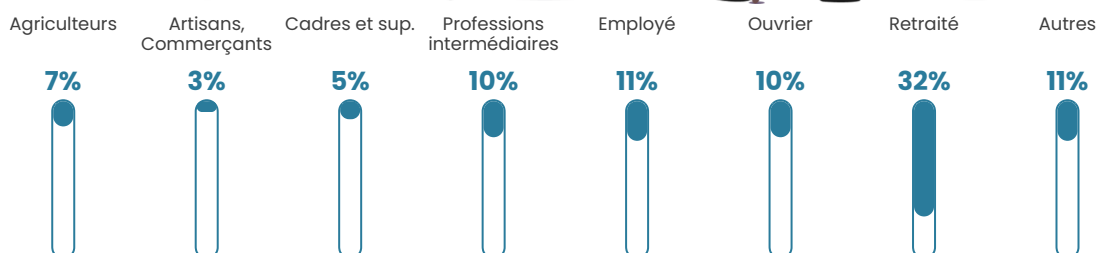


Sources : Institut national de la statistique et des études économiques (insee) selon Les dernières parutions officielles de 2024 portant sur les années 2020, 2021 et 2022.


## Tranche d'âge




## Activité professionnelle



## Niveau de diplôme















## Composition des ménages





# Profils électoraux

## Premier tour

	Emmanuel MACRON	25.52 %
	Marine LE PEN	25.52 %
	Jean-Luc MÉLENCHON	20.98 %
	Jean LASSALLE	9.79 %
	Fabien ROUSSEL	3.85 %
	Éric ZEMMOUR	3.15 %
	Valérie PÉCRESE	2.80 %
	Philippe POUTOU	2.10 %
	Nathalie ARTHAUD	1.75 %
	Anne HIDALGO	1.75 %
	Yannick JADOT	1.75 %
	Nicolas DUPONT- AIGNAN	1.05 %

## Second tour

	Emmanuel MACRON	56,41 %
	Marine LE PEN	43,59 %

### 378 inscrits

Participation : 76.19%

Votes blancs : 13.54%

Votes nuls : 5.21%

### 378 inscrits

Participation : 78.84%

Votes blancs : 2.35%

Votes nuls : 1.68%

# Sécurité



Agressions physiques / sexuelles

0



Cambriolages

0



Vols / dégradations

0



Stupéfiants

0

## Evolution du nombre d'infractions



## Pour comparer

(en proportion du nombre d'habitants)



Sources : Bases statistiques communale, départementale et régionale de la délinquance enregistrée par la police et la gendarmerie nationales selon les dernières parutions officielles de 2025 portant sur l'année 2024 ([data.gouv](https://data.gouv.fr)).

Agressions physiques / sexuelles : Violences sexuelles, coups et blessures volontaires intrafamiliaux, coups et blessures volontaires, autres coups, blessures volontaires et vols violents sans arme.

Cambriolages : Cambriolages de logements.

Vols : Vols avec armes, vols d'accessoires sur véhicules, vols dans les véhicules, vols de véhicules, vols sans violence contre des personnes, destructions, dégradations volontaires et escroqueries.

Stupéfiants : Trafic de stupéfiants dont (AFD) et usage de stupéfiants.

# Services à la population



## Commerce

Hypermarché	X <a href="#">Guéret</a> 23km
Supermarché	X <a href="#">La Souterraine</a> 6km
Superette	X <a href="#">La Souterraine</a> 7km
Boulangerie	1
Boucherie	X <a href="#">La Souterraine</a> 8km
Restaurant	X <a href="#">La Souterraine</a> 5km
Garage	X <a href="#">Lizières</a> 1km
Station-service	X <a href="#">La Souterraine</a> 8km
Banque	X <a href="#">La Souterraine</a> 7km
La poste	X <a href="#">La Souterraine</a> 7km
Coiffeur	X <a href="#">Saint-Priest-la-Plaine</a> 6km
Tabac	X <a href="#">La Souterraine</a> 8km
Bars / discothèque	1
Bibliothèque	X <a href="#">La Souterraine</a> 8km
Cinéma	X <a href="#">La Souterraine</a> 7km
Vétérinaire	1



## Santé

Pharmacie	X <a href="#">La Souterraine</a> 7km
Hôpital	X <a href="#">La Souterraine</a> 8km
Laboratoire d'analyses médicales	X <a href="#">La Souterraine</a> 7km
Etablissement pour handicapé	X <a href="#">La Souterraine</a> 6km
EHPA	X <a href="#">La Souterraine</a> 8km
Médecin	X <a href="#">La Souterraine</a> 8km
Dentiste	X <a href="#">La Souterraine</a> 7km
Chirurgien	X <a href="#">Guéret</a> 23km
Dermatologue	X <a href="#">La Châtre</a> 48km
Anesthésiste	X <a href="#">Guéret</a> 24km
Gastro-entérologue	X <a href="#">Guéret</a> 24km
Gynécologue	X <a href="#">Guéret</a> 23km
Cancérologue	X <a href="#">Limoges</a> 52km
Neurologue	X <a href="#">Limoges</a> 52km
Ophtalmologue	X <a href="#">La Souterraine</a> 8km
ORL	X <a href="#">Limoges</a> 52km
Cardiologue	X <a href="#">Guéret</a> 24km
Pédiatre	X <a href="#">Limoges</a> 52km
Pneumologue	X <a href="#">Guéret</a> 24km
Psychologue	X <a href="#">Saint-Sulpice-les-Feuilles</a> 19km
Radiologue	X <a href="#">Guéret</a> 24km
Rhumatologue	X <a href="#">Guéret</a> 24km
Sage-femme	X <a href="#">La Souterraine</a> 8km



## Éducation

Crèche	X <a href="#">Saint-Priest-la-Feuille</a> 5km
Ecole maternelle Public	X <a href="#">Saint-Agnant-de-Versillat</a> 7km
Ecole maternelle Privé	X <a href="#">Limoges</a> 54km
Ecole primaire Public	1
Ecole primaire Privé	X <a href="#">Guéret</a> 24km
Collège Public	X <a href="#">La Souterraine</a> 8km
Collège Privé	X <a href="#">Limoges</a> 51km
Lycée Public	X <a href="#">La Souterraine</a> 8km
Lycée Privé	X <a href="#">Limoges</a> 51km

Sources : Base Sirene des entreprises et de leurs établissements selon les dernières parutions officielles de 2025 portant sur l'année 2024 ([data.gouv](#)). Liste, localisation et tarifs des professionnels de santé selon les dernières parutions officielles de 2025 portant sur l'année 2024 ([opendatasoft](#)) et FINISS Extraction du Fichier des établissements selon les dernières parutions officielles de 2025 portant sur l'année 2024 ([data.gouv](#)). Adresse et géolocalisation des établissements d'enseignement du premier et second degrés selon les dernières parutions officielles de 2025 portant sur l'année 2024 ([data.education.gouv](#))

## Villes autour de Noth

Ville	Habitants	Superficie	Pop densité	Pop active	Taux chômage	Revenu moyen	Prix immobilier
Lizières	234	14 km <sup>2</sup>	17 h/km <sup>2</sup>	44%	5.6%	21 260 €/an	606 €/m <sup>2</sup>
Saint-Priest-la-Plaine	258	21 km <sup>2</sup>	12 h/km <sup>2</sup>	41.5%	2.7%	22 310 €/an	1 049 €/m <sup>2</sup>
Saint-Priest-la-Feuille	718	27 km <sup>2</sup>	27 h/km <sup>2</sup>	47.2%	3.5%	21 390 €/an	425 €/m <sup>2</sup>
Naillat	687	36 km <sup>2</sup>	19 h/km <sup>2</sup>	41%	3.8%	21 190 €/an	774 €/m <sup>2</sup>
Saint-Léger-Bridereix	162	8 km <sup>2</sup>	20 h/km <sup>2</sup>	46.9%	3.7%	21 070 €/an	707 €/m <sup>2</sup>
Colondannes	289	10 km <sup>2</sup>	29 h/km <sup>2</sup>	42.2%	2.4%	19 750 €/an	606 €/m <sup>2</sup>
Fleurat	311	12 km <sup>2</sup>	26 h/km <sup>2</sup>	50.8%	3.2%	23 080 €/an	1 499 €/m <sup>2</sup>
Saint-Agnant-de-Versillat	1 039	50 km <sup>2</sup>	21 h/km <sup>2</sup>	45%	4.5%	21 780 €/an	886 €/m <sup>2</sup>
La Souterraine	4 978	37 km <sup>2</sup>	135 h/km <sup>2</sup>	37.8%	6.6%	20 300 €/an	991 €/m <sup>2</sup>
Sagnat	197	11 km <sup>2</sup>	18 h/km <sup>2</sup>	44.2%	4.6%	20 480 €/an	615 €/m <sup>2</sup>
Le Grand-Bourg	1 167	78 km <sup>2</sup>	15 h/km <sup>2</sup>	43.5%	3.9%	20 840 €/an	995 €/m <sup>2</sup>
Chamborand	241	11 km <sup>2</sup>	22 h/km <sup>2</sup>	43.6%	4.1%	20 770 €/an	674 €/m <sup>2</sup>
Saint-Germain-Beaupré	352	17 km <sup>2</sup>	21 h/km <sup>2</sup>	41.8%	4.3%	20 340 €/an	1 123 €/m <sup>2</sup>
Dun-le-Palestel (1 avis)	1 096	9 km <sup>2</sup>	122 h/km <sup>2</sup>	36.5%	3.9%	21 540 €/an	728 €/m <sup>2</sup>
Vareilles	331	17 km <sup>2</sup>	19 h/km <sup>2</sup>	40.5%	2.4%	20 960 €/an	739 €/m <sup>2</sup>

bien-dans-ma-ville.fr



# Vous aimez votre ville ? Notez-la !

Et faites-nous part de vos remarques constructives



Avec

**BIEN** dans ma **VILLE** 