



Version web

Ville de Norroy

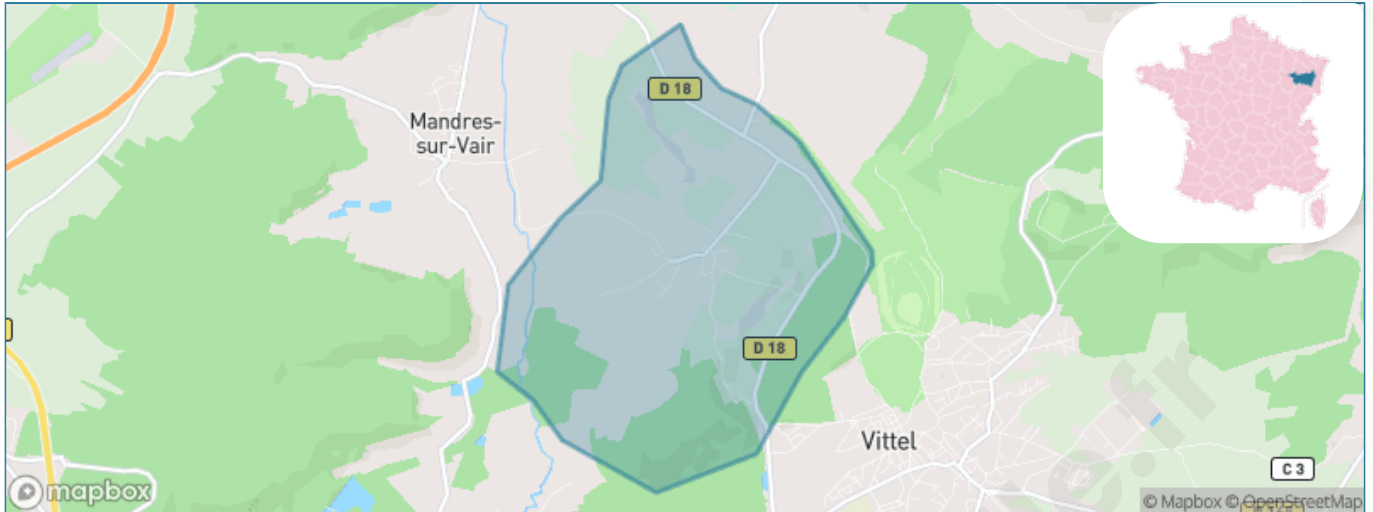
Présenté par

BIEN dans
ma **VILLE** 

Sommaire

Situation géographique	3
Statistiques sur la population	4
Evolution du nombre d'habitants	4
Tranche d'âge	5
0-14 ans	5
15-29 ans	5
30-44 ans	5
45-59 ans	5
60-74 ans	5
75-89 ans	5
90 ans et +	5
Activité professionnelle	5
Agriculteurs	5
Artisans, Commerçants	5
Cadres et sup.	5
Professions intermédiaires	5
Employé	5
Ouvrier	5
Retraité	5
Autres	5
Niveau de diplôme	6
Sans diplôme ou CEP	6
Brevet, BEPC, DNB	6
CAP-BEP ou équivalent	6
BAC ou équivalent	6
BAC+2	6
BAC+3 ou +4	6
BAC+5 ou plus	6
Composition des ménages	6
Couple sans enfant	6
Couple avec enfant(s)	6
Famille monoparentale	6
Colocation / Autre	6
Personnes seules	6
Profils électoraux	7
Premier tour	7
Sécurité	8
Evolution du nombre d'infractions	8
Pour comparer	9
Services à la population	10
Commerce	10
Éducation	10
Villes autour de Norroy	11

Situation géographique



i Informations clés

- **Région** : Grand Est
- **Département** : Vosges
- **Code postal** : 88800
- **Superficie** : 7 km²



Statistiques sur la population



Nombre d'habitants

203



Age moyen

49 ans



Pop active

41.9%



Taux chômage

7.2%



Pop densité

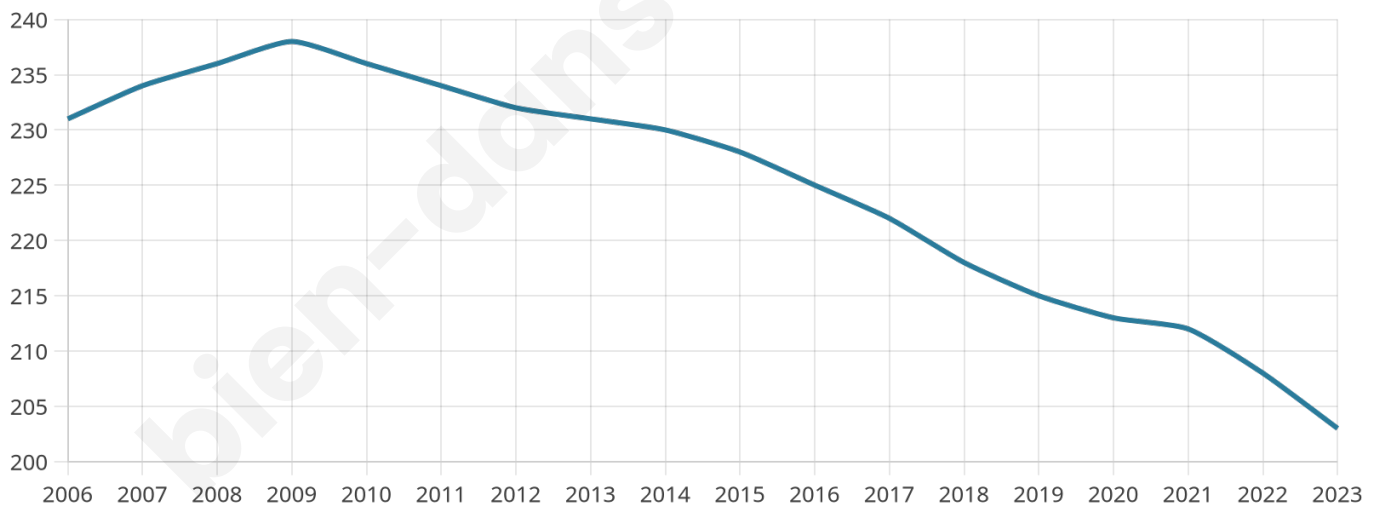
29 h/km²



Revenu moyen

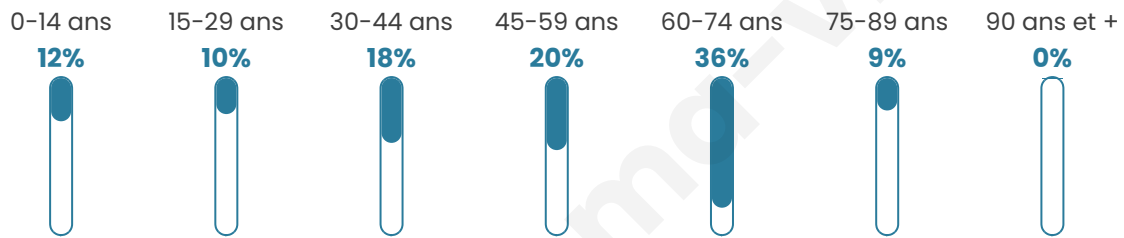
25 190 €/an

Evolution du nombre d'habitants

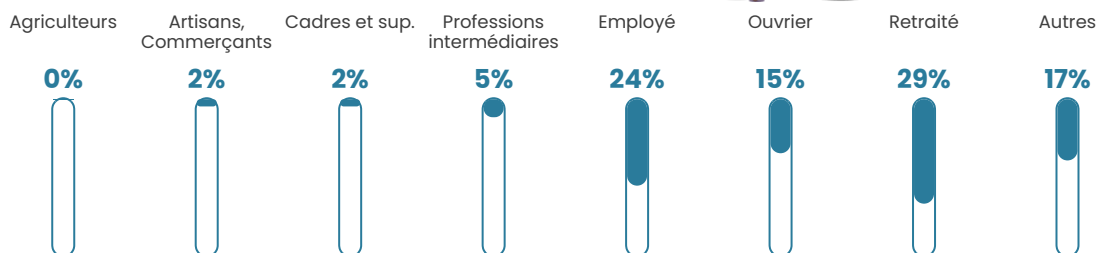


Sources : Institut national de la statistique et des études économiques (insee) selon Les dernières parutions officielles de 2024 portant sur les années 2020, 2021 et 2022.

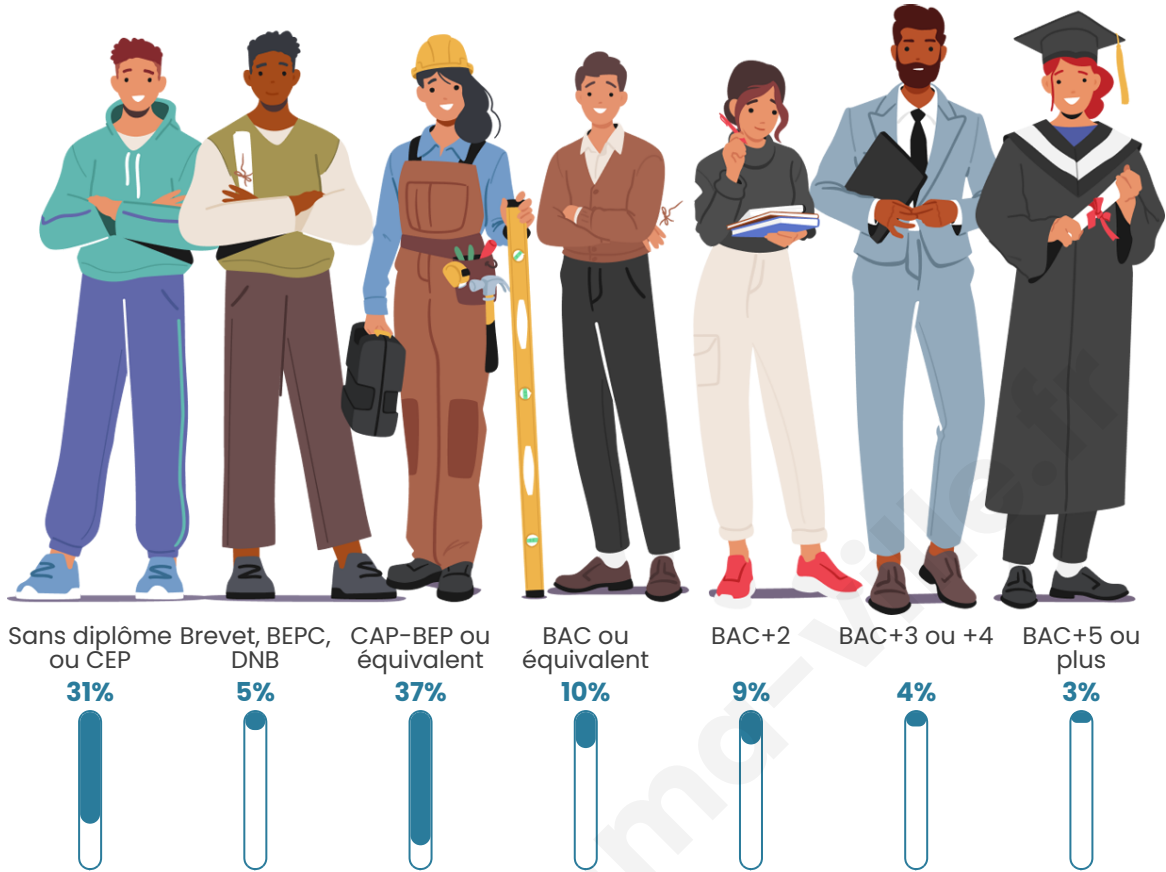
Tranche d'âge




Activité professionnelle



Niveau de diplôme












Composition des ménages



Profils électoraux

Premier tour

	Marine LE PEN	32.65 %
	Emmanuel MACRON	21.77 %
	Jean-Luc MÉLENCHON	18.37 %
	Éric ZEMMOUR	9.52 %
	Nicolas DUPONT-AIGNAN	4.76 %
	Valérie PÉCRESSE	3.40 %
	Nathalie ARTHAUD	2.72 %
	Jean LASSALLE	2.04 %
	Yannick JADOT	2.04 %
	Fabien ROUSSEL	1.36 %
	Anne HIDALGO	1.36 %
	Philippe POUTOU	0.00 %



183 inscrits

Participation : 81.97%

Votes blancs : 1.33%

Votes nuls : 0.67%

Second tour

	Emmanuel MACRON	39,84 %
	Marine LE PEN	60,16 %

183 inscrits

Participation : 80.87%

Votes blancs : 10.81%

Votes nuls : 2.7%

Sécurité



Agressions physiques / sexuelles

0



Cambriolages

0



Vols / dégradations

0



Stupéfiants

0

Evolution du nombre d'infractions



Pour comparer

(en proportion du nombre d'habitants)



Sources : Bases statistiques communale, départementale et régionale de la délinquance enregistrée par la police et la gendarmerie nationales selon les dernières parutions officielles de 2025 portant sur l'année 2024 ([data.gouv](https://data.gouv.fr)).

Agressions physiques / sexuelles : Violences sexuelles, coups et blessures volontaires intrafamiliaux, coups et blessures volontaires, autres coups, blessures volontaires et vols violents sans arme.

Cambriolages : Cambriolages de logements.

Vols : Vols avec armes, vols d'accessoires sur véhicules, vols dans les véhicules, vols de véhicules, vols sans violence contre des personnes, destructions, dégradations volontaires et escroqueries.

Stupéfiants : Trafic de stupéfiants dont (AFD) et usage de stupéfiants.

Services à la population



Commerce

Hypermarché	X Contrexéville 4km
Supermarché	X Vittel 3km
Superette	X Vittel 3km
Boulangerie	X Vittel 3km
Boucherie	X Vittel 3km
Restaurant	X Vittel 2km
Garage	X Vittel 2km
Station-service	X Vittel 3km
Banque	X Vittel 3km
La poste	X Vittel 3km
Coiffeur	1
Tabac	X Vittel 3km
Bars / discothèque	X Vittel 2km
Bibliothèque	X Mirecourt 18km
Cinéma	X Vittel 3km
Vétérinaire	X Vittel 2km



Santé

Pharmacie	X Vittel 2km
Hôpital	X Vittel 3km
Laboratoire d'analyses médicales	X Vittel 2km
Etablissement pour handicapé	X Vittel 3km
EHPA	X Mandres-sur-Vair 2km
Médecin	X Vittel 2km
Dentiste	X Vittel 3km
Chirurgien	X Neufchâteau 23km
Dermatologue	X Neufchâteau 22km
Anesthésiste	X Épinal 39km
Gastro-entérologue	X Épinal 39km
Gynécologue	X Coussey 27km
Cancérologue	X Nancy 56km
Neurologue	X Épinal 41km
Ophthalmologue	X Bulgnéville 6km
ORL	X Épinal 39km
Cardiologue	X Vittel 3km
Pédiatre	X Épinal 39km
Pneumologue	X Épinal 40km
Psychologue	X Vittel 2km
Radiologue	X Vittel 3km
Rhumatologue	X Neufchâteau 23km
Sage-femme	X Bulgnéville 6km



Éducation

Crèche	X Vittel 3km
Ecole maternelle Public	X Vittel 3km
Ecole maternelle Privé	X Domrémy-la-Pucelle 31km
Ecole primaire Public	X Mandres-sur-Vair 2km
Ecole primaire Privé	X Mandres-sur-Vair 2km
Collège Public	X Vittel 3km
Collège Privé	X Mandres-sur-Vair 2km
Lycée Public	X Contrexéville 4km
Lycée Privé	X Mandres-sur-Vair 2km

Sources : Base Sirene des entreprises et de leurs établissements selon les dernières parutions officielles de 2025 portant sur l'année 2024 ([data.gouv](#)). Liste, localisation et tarifs des professionnels de santé selon les dernières parutions officielles de 2025 portant sur l'année 2024 ([opendatasoft](#)) et FINISS Extraction du Fichier des établissements selon les dernières parutions officielles de 2025 portant sur l'année 2024 ([data.gouv](#)). Adresse et géolocalisation des établissements d'enseignement du premier et second degrés selon les dernières parutions officielles de 2025 portant sur l'année 2024 ([data.education.gouv](#))

Villes autour de Norroy

Ville	Habitants	Superficie	Pop densité	Pop active	Taux chômage	Revenu moyen	Prix immobilier
Mandres-sur-Vair (1 avis)	421	11 km ²	38 h/km ²	42%	3.6%	24 150 €/an	1 363 €/m ²
Vittel (22 avis)	4 780	24 km ²	199 h/km ²	42%	5.5%	24 530 €/an	1 243 €/m ²
Saint-Remimont	206	4 km ²	52 h/km ²	49%	1.5%	24 420 €/an	1 309 €/m ²
Belmont-sur-Vair	123	6 km ²	21 h/km ²	50.4%	7.3%	22 820 €/an	467 €/m ²
Contrexéville (5 avis)	2 923	15 km ²	195 h/km ²	44.5%	7.9%	21 040 €/an	951 €/m ²
Parey-sous-Montfort	164	7 km ²	23 h/km ²	47.6%	4.3%	23 480 €/an	879 €/m ²
They-sous-Montfort	121	10 km ²	12 h/km ²	45.5%	9.1%	23 330 €/an	3 927 €/m ²
Auzainvilliers	191	8 km ²	24 h/km ²	53.9%	4.2%	21 730 €/an	1 062 €/m ²
Dombrot-sur-Vair	239	9 km ²	27 h/km ²	47.7%	4.2%	23 530 €/an	777 €/m ²
Lignéville	298	12 km ²	25 h/km ²	49.3%	5.7%	24 720 €/an	1 208 €/m ²
Bulgnéville (3 avis)	1 516	13 km ²	117 h/km ²	48.4%	5.2%	23 400 €/an	1 245 €/m ²
Haréville	465	6 km ²	78 h/km ²	50.1%	4.1%	24 250 €/an	1 024 €/m ²
Suriauville	200	13 km ²	15 h/km ²	47%	3%	22 530 €/an	1 250 €/m ²
Domjulien	178	11 km ²	16 h/km ²	48.3%	6.2%	23 070 €/an	1 029 €/m ²
Dombrot-le-Sec	355	18 km ²	20 h/km ²	49.9%	3.9%	23 800 €/an	920 €/m ²

bien-dans-ma-ville.fr



Vous aimez votre ville ? Notez-la !

Et faites-nous part de vos remarques constructives



Avec

BIEN dans ma **VILLE** 