



Version web

Ville de Nonvilliers- Grandhous

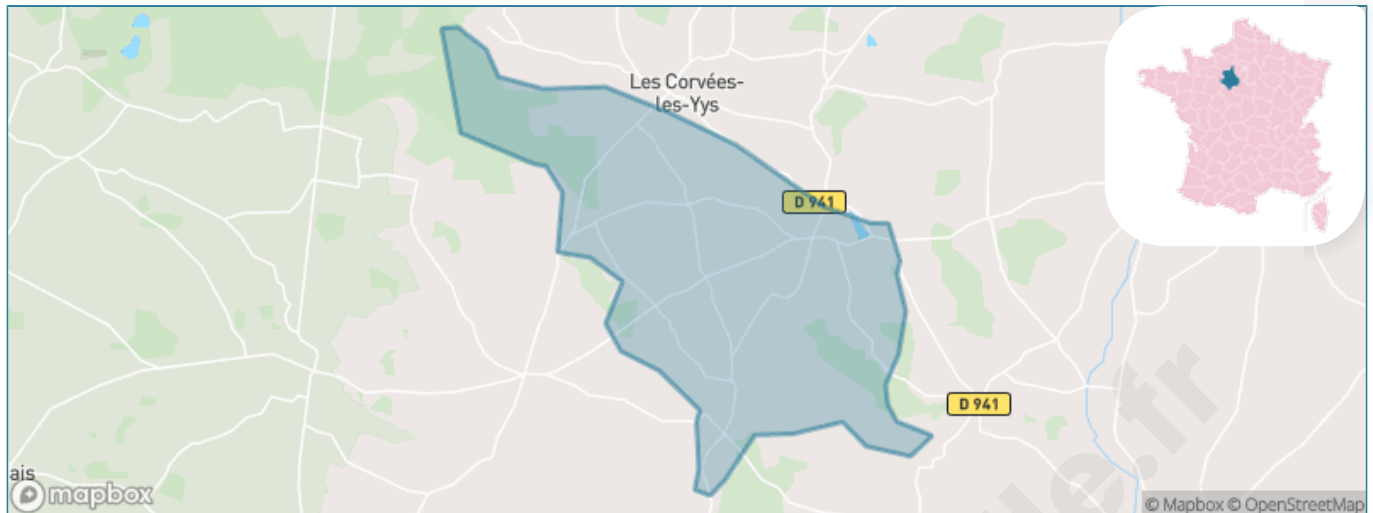
Présenté par

BIEN dans
ma **VILLE** 

Sommaire

Situation géographique	3
Statistiques sur la population	4
Evolution du nombre d'habitants	4
Tranche d'âge	5
0-14 ans	5
15-29 ans	5
30-44 ans	5
45-59 ans	5
60-74 ans	5
75-89 ans	5
90 ans et +	5
Activité professionnelle	5
Agriculteurs	5
Artisans, Commerçants	5
Cadres et sup.	5
Professions intermédiaires	5
Employé	5
Ouvrier	5
Retraité	5
Autres	5
Niveau de diplôme	6
Sans diplôme ou CEP	6
Brevet, BEPC, DNB	6
CAP-BEP ou équivalent	6
BAC ou équivalent	6
BAC+2	6
BAC+3 ou +4	6
BAC+5 ou plus	6
Composition des ménages	6
Couple sans enfant	6
Couple avec enfant(s)	6
Famille monoparentale	6
Colocation / Autre	6
Personnes seules	6
Profils électoraux	7
Premier tour	7
Sécurité	8
Evolution du nombre d'infractions	8
Pour comparer	9
Services à la population	10
Commerce	10
Éducation	10
Villes autour de Nonvilliers-Grandhoux	11

Situation géographique



i Informations clés

- **Région** : Centre-Val de Loire
- **Département** : Eure-et-Loir
- **Code postal** : 28120
- **Superficie** : 21 km²



Statistiques sur la population



Nombre d'habitants

429



Age moyen

41 ans



Pop active

51%



Taux chômage

8.7%



Pop densité

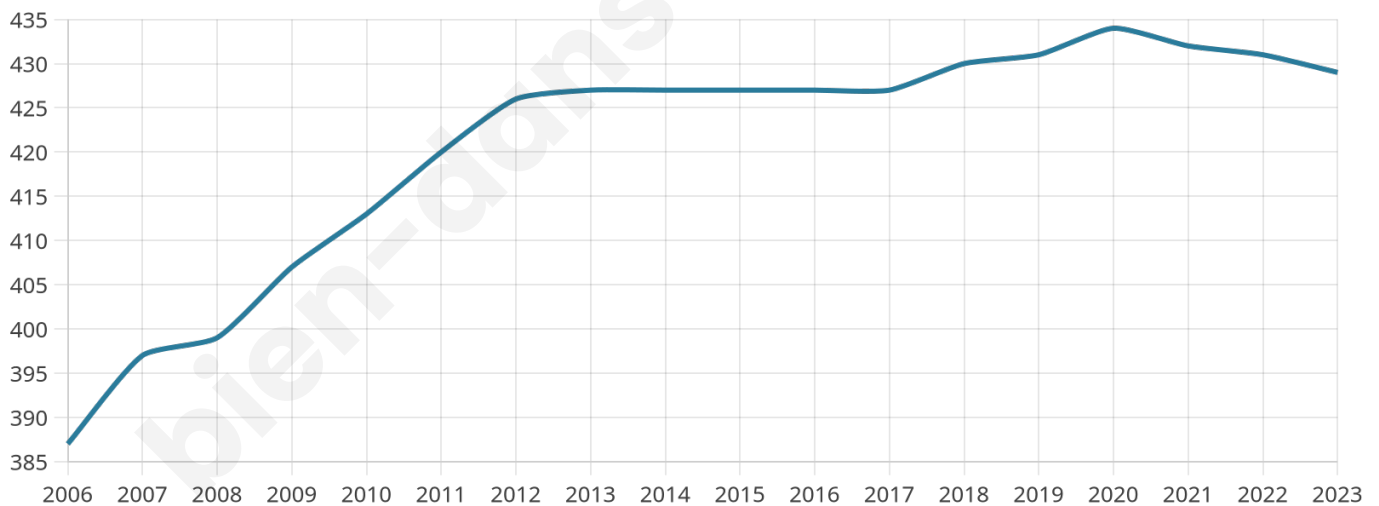
20 h/km²



Revenu moyen

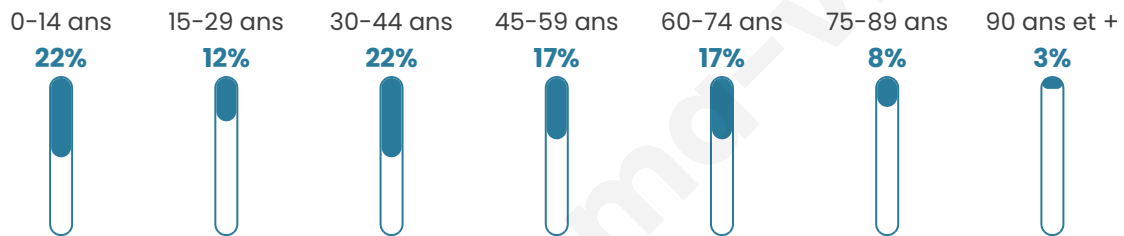
23 380 €/an

Evolution du nombre d'habitants

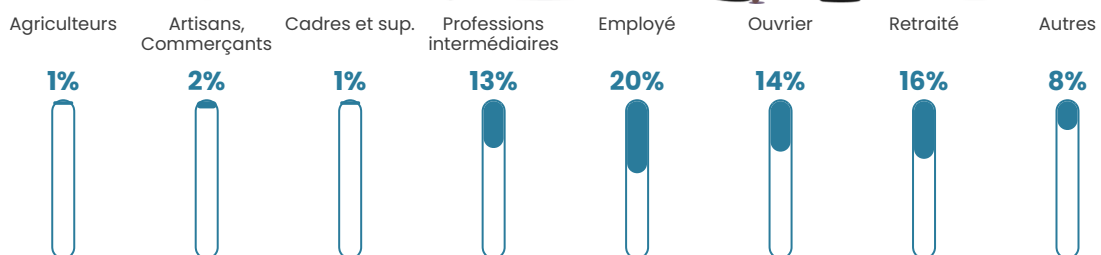


Sources : Institut national de la statistique et des études économiques (insee) selon Les dernières parutions officielles de 2024 portant sur les années 2020, 2021 et 2022.

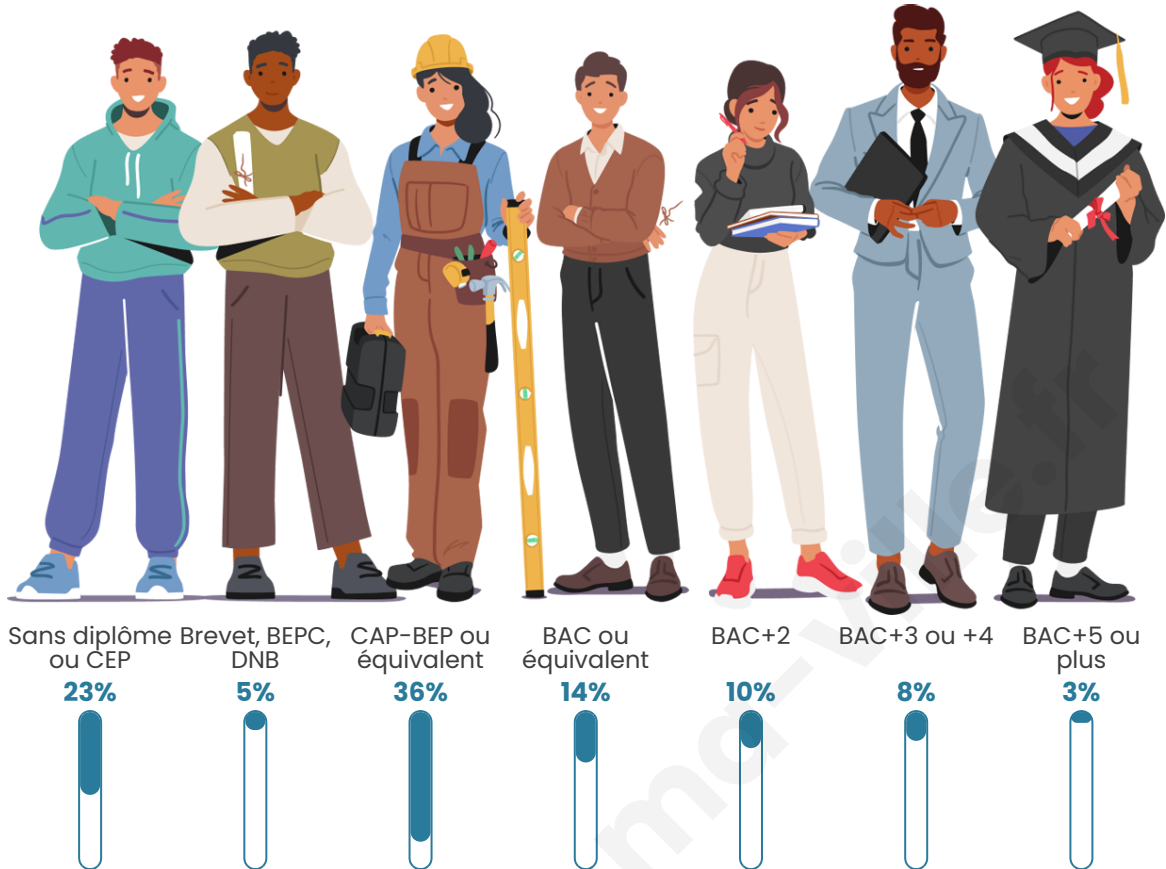
Tranche d'âge




Activité professionnelle



Niveau de diplôme















Composition des ménages



Profils électoraux

Premier tour

	Marine LE PEN	40.34 %
	Emmanuel MACRON	18.91 %
	Jean-Luc MÉLENCHON	12.18 %
	Valérie PÉCRESSE	9.24 %
	Éric ZEMMOUR	7.14 %
	Nicolas DUPONT-AIGNAN	3.36 %
	Jean LASSALLE	2.94 %
	Fabien ROUSSEL	2.52 %
	Yannick JADOT	1.68 %
	Anne HIDALGO	1.26 %
	Nathalie ARTHAUD	0.42 %
	Philippe POUTOU	0.00 %



323 inscrits

Participation : 74.61%

Votes blancs : 0.41%

Votes nuls : 0.83%

Second tour

	Emmanuel MACRON	36,67 %
	Marine LE PEN	63,33 %

323 inscrits

Participation : 79.57%

Votes blancs : 5.84%

Votes nuls : 0.78%

Sécurité



Agressions physiques / sexuelles

0



Cambriolages

0



Vols / dégradations

0



Stupéfiants

0

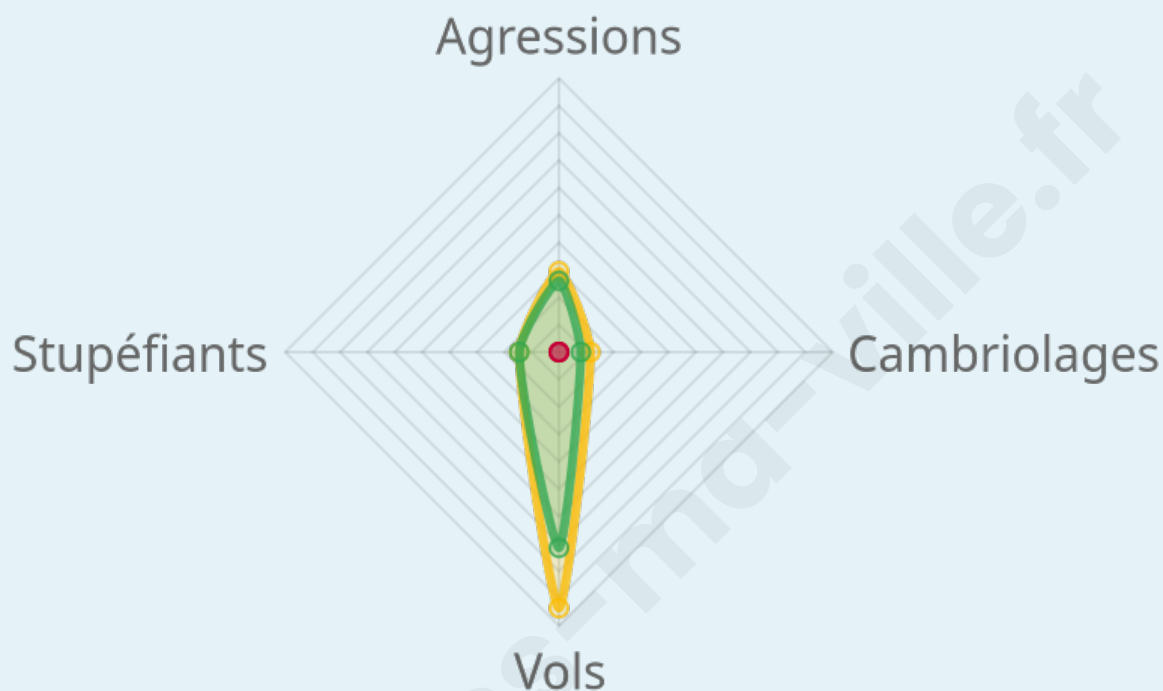
Evolution du nombre d'infractions



Pour comparer

(en proportion du nombre d'habitants)

Ville Département Région



Sources : Bases statistiques communale, départementale et régionale de la délinquance enregistrée par la police et la gendarmerie nationales selon les dernières parutions officielles de 2025 portant sur l'année 2024 ([data.gouv](https://data.gouv.fr)).

Agressions physiques / sexuelles : Violences sexuelles, coups et blessures volontaires intrafamiliaux, coups et blessures volontaires, autres coups, blessures volontaires et vols violents sans arme.

Cambriolages : Cambriolages de logements.

Vols : Vols avec armes, vols d'accessoires sur véhicules, vols dans les véhicules, vols de véhicules, vols sans violence contre des personnes, destructions, dégradations volontaires et escroqueries.

Stupéfiants : Trafic de stupéfiants dont (AFD) et usage de stupéfiants.

Services à la population



Commerce

Hypermarché	X Barjouville 22km
Supermarché	X Illiers-Combray 7km
Superette	X Illiers-Combray 7km
Boulangerie	X Illiers-Combray 7km
Boucherie	X Illiers-Combray 7km
Restaurant	X Illiers-Combray 7km
Garage	X Marchéville 4km
Station-service	X Ploeuç-L'Hermitage 4km
Banque	X Illiers-Combray 7km
La poste	X Magny 6km
Coiffeur	X Les Châtelliers-Notre-Dame 2km
Tabac	X Illiers-Combray 7km
Bars / discothèque	X Illiers-Combray 7km
Bibliothèque	X Champrond-en-Gâtine 10km
Cinéma	X Chartres 25km
Vétérinaire	X Illiers-Combray 7km



Santé

Pharmacie	X Illiers-Combray 7km
Hôpital	X Chartres 24km
Laboratoire d'analyses médicales	X Brou 15km
Etablissement pour handicapé	X Illiers-Combray 7km
EHPA	X Illiers-Combray 7km
Médecin	X Illiers-Combray 7km
Dentiste	X Illiers-Combray 7km
Chirurgien	X Mainvilliers 23km
Dermatologue	X Lucé 24km
Anesthésiste	X Mainvilliers 23km
Gastro-entérologue	X Mainvilliers 23km
Gynécologue	X Lucé 23km
Cancérologue	X Mainvilliers 23km
Neurologue	X Chartres 24km
Ophthalmologue	X Brou 15km
ORL	X Brou 15km
Cardiologue	X Mainvilliers 23km
Pédiatre	X Barjouville 23km
Pneumologue	X Mainvilliers 23km
Psychologue	X Lucé 22km
Radiologue	X Mainvilliers 23km
Rhumatologue	X Fontaine-Simon 21km
Sage-femme	X Courville-sur-Eure 12km



Éducation

Crèche	X Happonvilliers 6km
Ecole maternelle Public	X Illiers-Combray 7km
Ecole maternelle Privé	X Pontgouin 15km
Ecole primaire Public	X Magny 5km
Ecole primaire Privé	X Illiers-Combray 7km
Collège Public	X Illiers-Combray 7km
Collège Privé	X Brou 16km
Lycée Public	X Luisant 21km
Lycée Privé	X Saint-Maurice-Saint-Germain 17km

Sources : Base Sirene des entreprises et de leurs établissements selon les dernières parutions officielles de 2025 portant sur l'année 2024 ([data.gouv](#)). Liste, localisation et tarifs des professionnels de santé selon les dernières parutions officielles de 2025 portant sur l'année 2024 ([opendatasoft](#)) et FINISS Extraction du Fichier des établissements selon les dernières parutions officielles de 2025 portant sur l'année 2024 ([data.gouv](#)). Adresse et géolocalisation des établissements d'enseignement du premier et second degrés selon les dernières parutions officielles de 2025 portant sur l'année 2024 ([data.education.gouv](#))

Villes autour de Nonvilliers-Grandhoux

Ville	Habitants	Superficie	Pop densité	Pop active	Taux chômage	Revenu moyen	Prix immobilier
Les Châtelliers-Notre-Dame	148	10 km ²	15 h/km ²	52.7%	3.4%	23 960 €/an	1 276 €/m ²
Les Corvées-les-Yys	326	13 km ²	25 h/km ²	48.5%	3.1%	23 680 €/an	1 194 €/m ²
Saint-Éman	94	4 km ²	24 h/km ²	45.7%	2.1%	NC	1 458 €/m ²
Villebon	53	2 km ²	27 h/km ²	60.4%	9.4%	NC	1 699 €/m ²
Marchéville	507	12 km ²	42 h/km ²	51.9%	2.8%	23 880 €/an	1 246 €/m ²
Saint-Denis-des-Puits	150	13 km ²	12 h/km ²	49.3%	3.3%	22 080 €/an	1 198 €/m ²
Magny	664	13 km ²	51 h/km ²	50.5%	3.5%	23 860 €/an	1 726 €/m ²
Cernay	80	7 km ²	11 h/km ²	68.8%	2.5%	NC	1 507 €/m ²
Happonvilliers	296	19 km ²	16 h/km ²	48.6%	4.1%	22 290 €/an	1 208 €/m ²
Fruncé	376	17 km ²	22 h/km ²	48.4%	4.5%	25 340 €/an	1 323 €/m ²
Le Thieulin	423	11 km ²	38 h/km ²	54.1%	5.4%	23 440 €/an	1 585 €/m ²
Illiers-Combray (5 avis)	3 210	33 km ²	97 h/km ²	42.8%	4.8%	21 440 €/an	1 556 €/m ²
Méréglise	105	4 km ²	26 h/km ²	47.6%	0%	23 300 €/an	1 927 €/m ²
Montigny-le-Chartif	586	26 km ²	23 h/km ²	47.1%	3.4%	22 750 €/an	1 201 €/m ²
Champrond-en-Gâtine	744	33 km ²	23 h/km ²	43.3%	5.5%	21 210 €/an	1 155 €/m ²

bien-dans-ma-ville.fr



Vous aimez votre ville ? Notez-la !

Et faites-nous part de vos remarques constructives



Avec

BIEN dans ma **VILLE** 