



Version web

Ville de Nommay

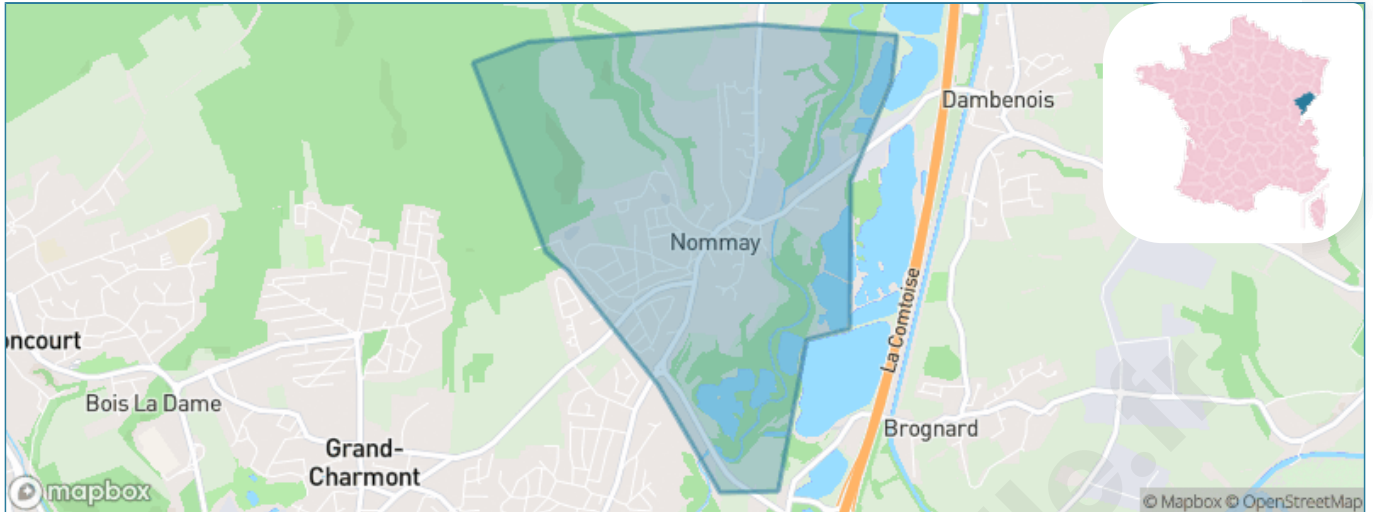
Présenté par

BIEN dans
ma **VILLE** 

Sommaire

Situation géographique	3
Statistiques sur la population	4
Evolution du nombre d'habitants	4
Tranche d'âge	5
0-14 ans	5
15-29 ans	5
30-44 ans	5
45-59 ans	5
60-74 ans	5
75-89 ans	5
90 ans et +	5
Activité professionnelle	5
Agriculteurs	5
Artisans, Commerçants	5
Cadres et sup.	5
Professions intermédiaires	5
Employé	5
Ouvrier	5
Retraité	5
Autres	5
Niveau de diplôme	6
Sans diplôme ou CEP	6
Brevet, BEPC, DNB	6
CAP-BEP ou équivalent	6
BAC ou équivalent	6
BAC+2	6
BAC+3 ou +4	6
BAC+5 ou plus	6
Composition des ménages	6
Couple sans enfant	6
Couple avec enfant(s)	6
Famille monoparentale	6
Colocation / Autre	6
Personnes seules	6
Profils électoraux	7
Premier tour	7
Sécurité	8
Evolution du nombre d'infractions	8
Pour comparer	9
Services à la population	10
Commerce	10
Éducation	10
Villes autour de Nommay	11

Situation géographique



i Informations clés

- **Région** : Bourgogne-Franche-Comté
- **Département** : Doubs
- **Code postal** : 25600
- **Superficie** : 3 km²

RÉGION
BOURGOGNE
FRANCHE
COMTE

Doubs
le Département

Statistiques sur la population



Nombre d'habitants

1 596



Age moyen

47 ans



Pop active

45.2%



Taux chômage

5.9%



Pop densité

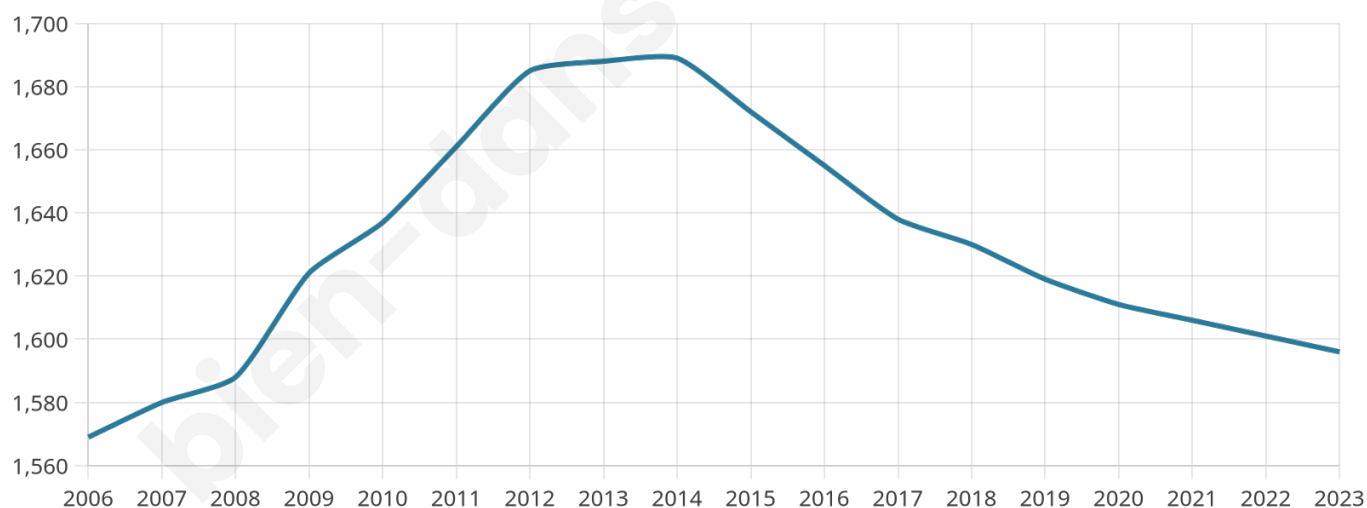
532 h/km²



Revenu moyen

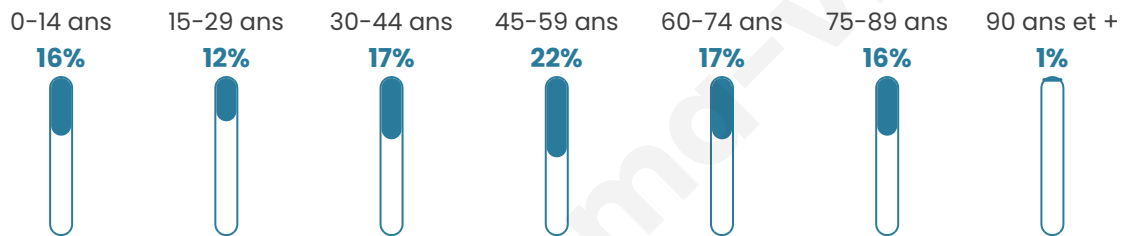
24 660 €/an

Evolution du nombre d'habitants

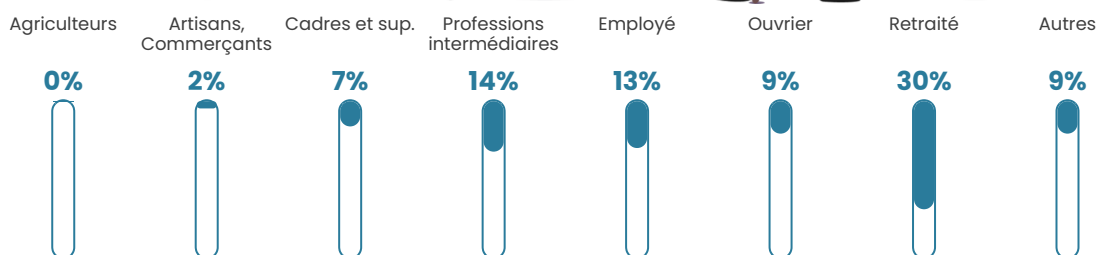


Sources : Institut national de la statistique et des études économiques (insee) selon Les dernières parutions officielles de 2024 portant sur les années 2020, 2021 et 2022.

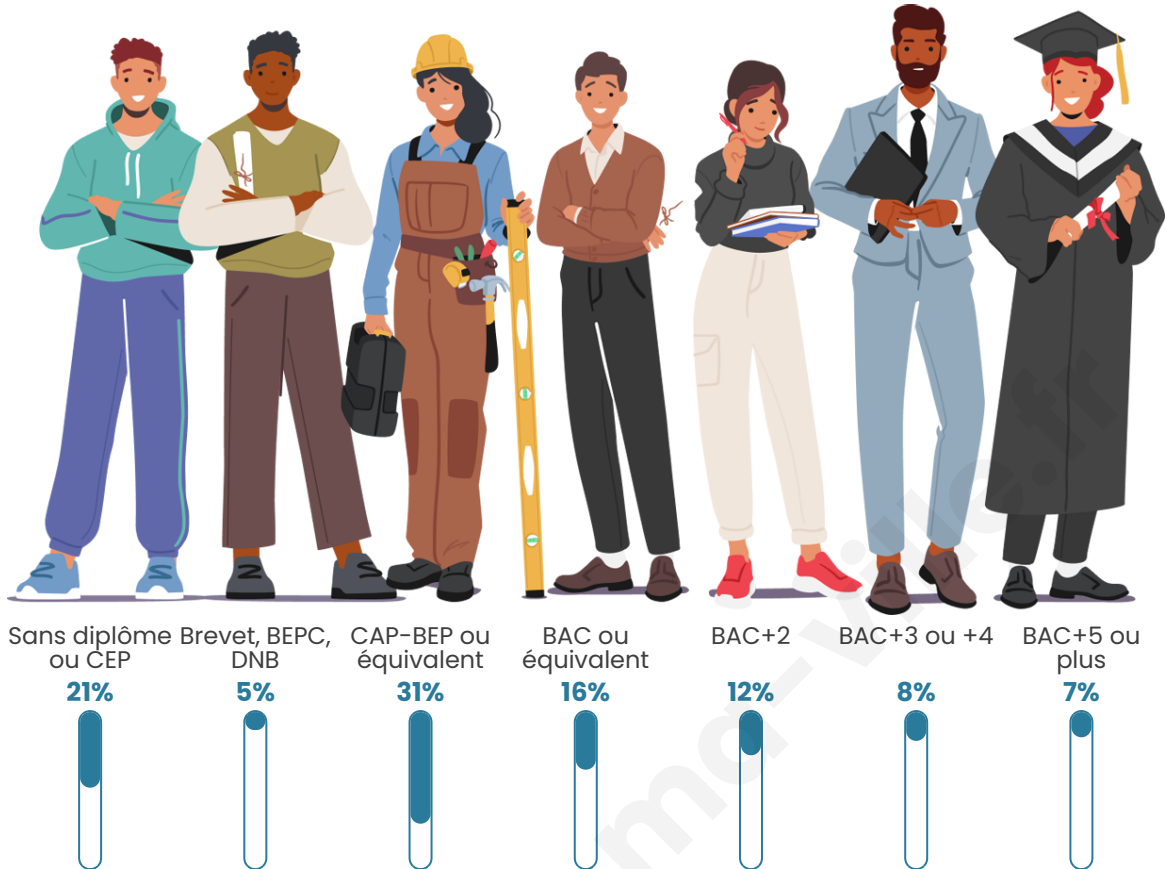
Tranche d'âge




Activité professionnelle



Niveau de diplôme











Composition des ménages



Profils électoraux

Premier tour

	Marine LE PEN	27.47 %
	Emmanuel MACRON	26.59 %
	Jean-Luc MÉLENCHON	13.68 %
	Éric ZEMMOUR	12.46 %
	Valérie PÉCRESE	7.12 %
	Yannick JADOT	4.00 %
	Jean LASSALLE	3.23 %
	Anne HIDALGO	1.89 %
	Nicolas DUPONT-AIGNAN	1.56 %
	Fabien ROUSSEL	1.00 %
	Philippe POUTOU	0.56 %
	Nathalie ARTHAUD	0.44 %



1 181 inscrits

Participation : 78.41%

Votes blancs : 2.48%

Votes nuls : 0.43%

Second tour

	Emmanuel MACRON	51,08 %
	Marine LE PEN	48,92 %

1 183 inscrits

Participation : 76.84%

Votes blancs : 5.83%

Votes nuls : 2.64%

Sécurité



Agressions physiques / sexuelles

0



Cambriolages

0



Vols / dégradations

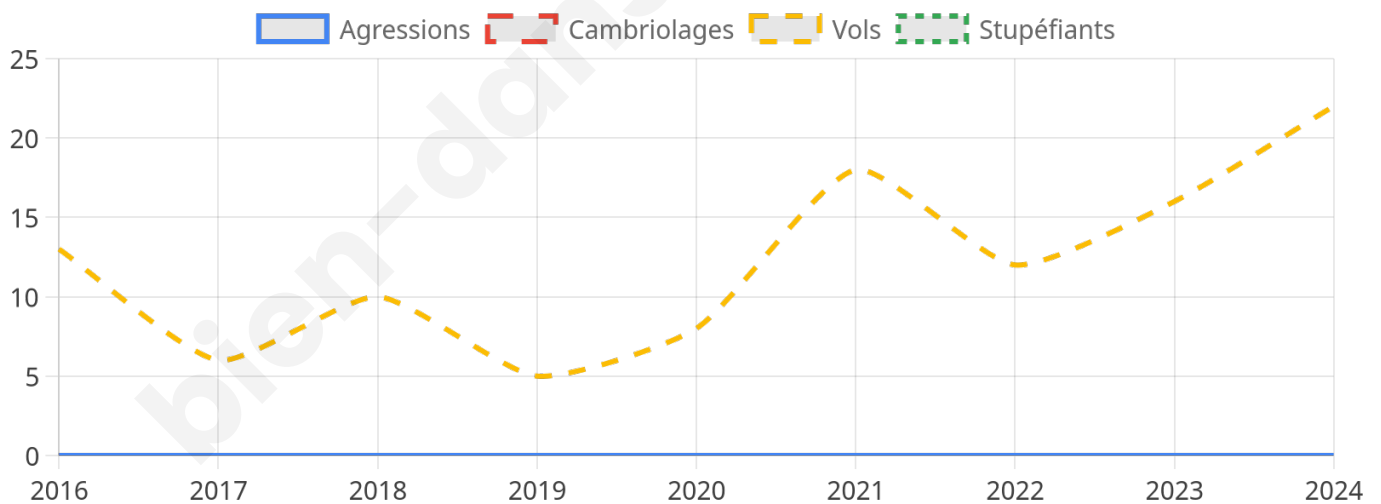
22



Stupéfiants

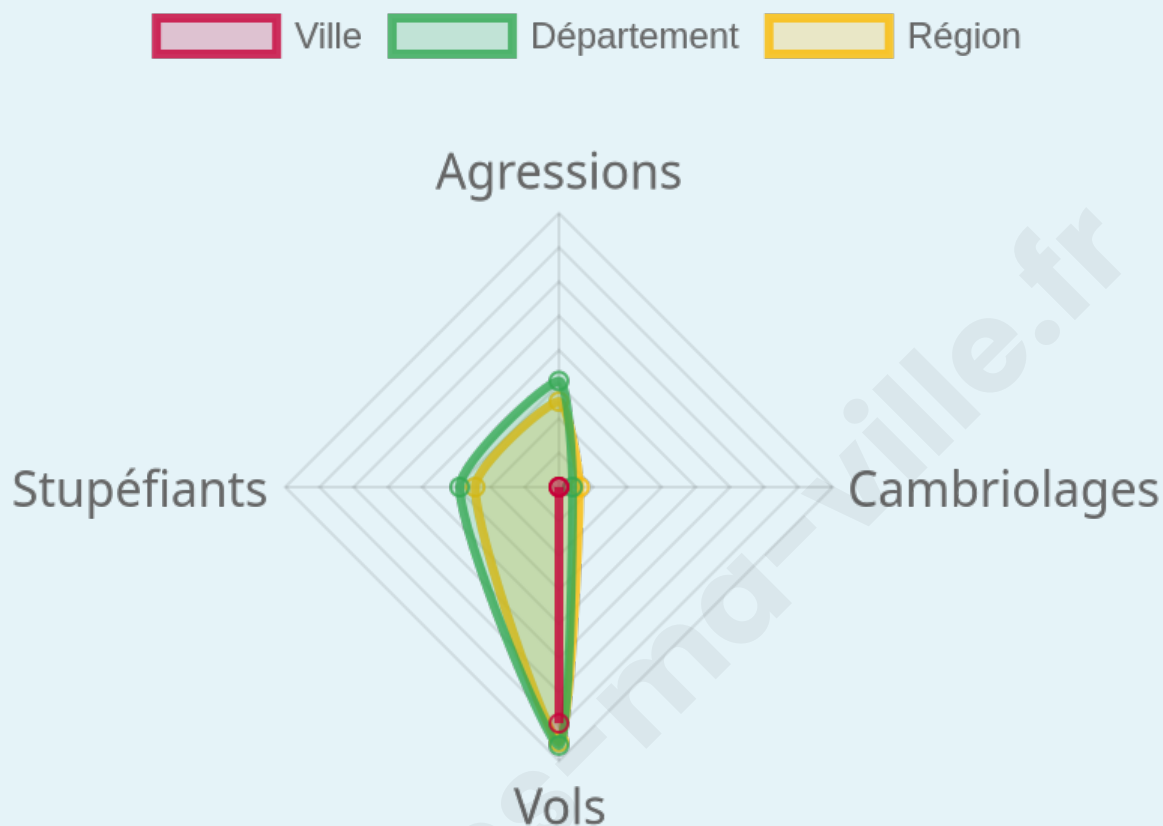
0

Evolution du nombre d'infractions



Pour comparer

(en proportion du nombre d'habitants)



Sources : Bases statistiques communale, départementale et régionale de la délinquance enregistrée par la police et la gendarmerie nationales selon les dernières parutions officielles de 2025 portant sur l'année 2024 ([data.gouv](https://data.gouv.fr)).

Agressions physiques / sexuelles : Violences sexuelles, coups et blessures volontaires intrafamiliaux, coups et blessures volontaires, autres coups, blessures volontaires et vols violents sans arme.

Cambriolages : Cambriolages de logements.

Vols : Vols avec armes, vols d'accessoires sur véhicules, vols dans les véhicules, vols de véhicules, vols sans violence contre des personnes, destructions, dégradations volontaires et escroqueries.

Stupéfiants : Trafic de stupéfiants dont (AFD) et usage de stupéfiants.

Services à la population



Commerce

Hypermarché	X <u>Montbéliard</u> 3km
Supermarché	X <u>Sochaux</u> 2km
Superette	X <u>Grand-Charmont</u> 2km
Boulangerie	1
Boucherie	X <u>Vieux-Charmont</u> 1km
Restaurant	X <u>Brognard</u> 1km
Garage	4
Station-service	X <u>Sochaux</u> 2km
Banque	X <u>Vieux-Charmont</u> 1km
La poste	1
Coiffeur	3
Tabac	X <u>Sochaux</u> 2km
Bars / discothèque	2
Bibliothèque	X <u>Montbéliard</u> 4km
Cinéma	X <u>Montbéliard</u> 5km
Vétérinaire	X <u>Sochaux</u> 3km



Santé

Pharmacie	1
Hôpital	X <u>Montbéliard</u> 5km
Laboratoire d'analyses médicales	X <u>Brognard</u> 2km
Etablissement pour handicapé	X <u>Grand-Charmont</u> 2km
EHPA	X <u>Sochaux</u> 2km
Médecin	X <u>Dambenois</u> 2km
Dentiste	X <u>Vieux-Charmont</u> 2km
Chirurgien	X <u>Montbéliard</u> 5km
Dermatologue	X <u>Montbéliard</u> 5km
Anesthésiste	X <u>Trévenans</u> 5km
Gastro-entérologue	X <u>Trévenans</u> 5km
Gynécologue	X <u>Montbéliard</u> 5km
Cancérologue	X 0km
Neurologue	X <u>Montbéliard</u> 5km
Ophthalmologue	X <u>Montbéliard</u> 5km
ORL	X <u>Trévenans</u> 5km
Cardiologue	X <u>Trévenans</u> 5km
Pédiatre	X <u>Bavilliers</u> 10km
Pneumologue	X <u>Trévenans</u> 5km
Psychologue	X <u>Vieux-Charmont</u> 1km
Radiologue	X <u>Montbéliard</u> 5km
Rhumatologue	X <u>Chèvremont</u> 12km
Sage-femme	X <u>Vieux-Charmont</u> 1km



Éducation

Crèche	X <u>Grand-Charmont</u> 2km
Ecole maternelle Public	X <u>Vieux-Charmont</u> 1km
Ecole maternelle Privé	X <u>Muespach</u> 40km
Ecole primaire Public	1
Ecole primaire Privé	X <u>Montbéliard</u> 5km
Collège Public	X <u>Sochaux</u> 2km
Collège Privé	X <u>Montbéliard</u> 5km
Lycée Public	X <u>Montbéliard</u> 4km
Lycée Privé	X <u>Seloncourt</u> 8km

Sources : Base Sirene des entreprises et de leurs établissements selon les dernières parutions officielles de 2025 portant sur l'année 2024 ([data.gouv](https://data.gouv.fr)). Liste, localisation et tarifs des professionnels de santé selon les dernières parutions officielles de 2025 portant sur l'année 2024 ([opendatasoft](https://opendatasoft.com)) et FINISS Extraction du Fichier des établissements selon les dernières parutions officielles de 2025 portant sur l'année 2024 ([data.gouv](https://data.gouv.fr)). Adresse et géolocalisation des établissements d'enseignement du premier et second degrés selon les dernières parutions officielles de 2025 portant sur l'année 2024 ([data.education.gouv](https://data.education.gouv.fr))

Villes autour de Nommay

Ville	Habitants	Superficie	Pop densité	Pop active	Taux chômage	Revenu moyen	Prix immobilier
Grand-Charmont (7 avis)	5 873	4 km ²	1 468 h/km ²	37.5%	6.1%	18 290 €/an	1 354 €/m ²
Brognard	471	2 km ²	236 h/km ²	44.2%	4.2%	27 760 €/an	2 153 €/m ²
Sochaux (3 avis)	3 721	2 km ²	1 861 h/km ²	42.8%	8.8%	17 050 €/an	1 087 €/m ²
Vieux-Charmont	2 786	2 km ²	1 393 h/km ²	45.7%	6%	23 020 €/an	1 582 €/m ²
Dambenois	733	3 km ²	244 h/km ²	48.7%	1.8%	27 770 €/an	1 778 €/m ²
Taillecourt	1 144	1 km ²	1 144 h/km ²	43.2%	3.4%	26 090 €/an	1 415 €/m ²
Châtenois-les-Forges	2 608	8 km ²	326 h/km ²	47.7%	4.3%	24 040 €/an	1 247 €/m ²
Bethoncourt (1 avis)	5 308	6 km ²	885 h/km ²	35.4%	7.7%	17 310 €/an	1 299 €/m ²
Allenjoie (1 avis)	719	6 km ²	120 h/km ²	47.7%	4.9%	25 430 €/an	2 120 €/m ²
Exincourt (3 avis)	3 277	3 km ²	1 092 h/km ²	40.2%	4.3%	22 480 €/an	1 752 €/m ²
Étupes (5 avis)	3 689	9 km ²	410 h/km ²	45.4%	5.4%	22 770 €/an	1 617 €/m ²
Montbéliard (27 avis)	24 672	15 km ²	1 645 h/km ²	41%	8.9%	18 600 €/an	1 200 €/m ²
Feschés-le-Châtel (2 avis)	2 129	3 km ²	710 h/km ²	52.5%	6.5%	22 280 €/an	1 352 €/m ²
Trévenans (2 avis)	1 310	6 km ²	218 h/km ²	49.1%	4.7%	24 250 €/an	1 476 €/m ²
Méziré	1 255	3 km ²	418 h/km ²	51.6%	4%	25 440 €/an	1 353 €/m ²

bien-dans-ma-ville.fr



Vous aimez votre ville ? Notez-la !

Et faites-nous part de vos remarques constructives



Avec

BIEN dans ma **VILLE** 