



Version web

# Ville de Noisseville

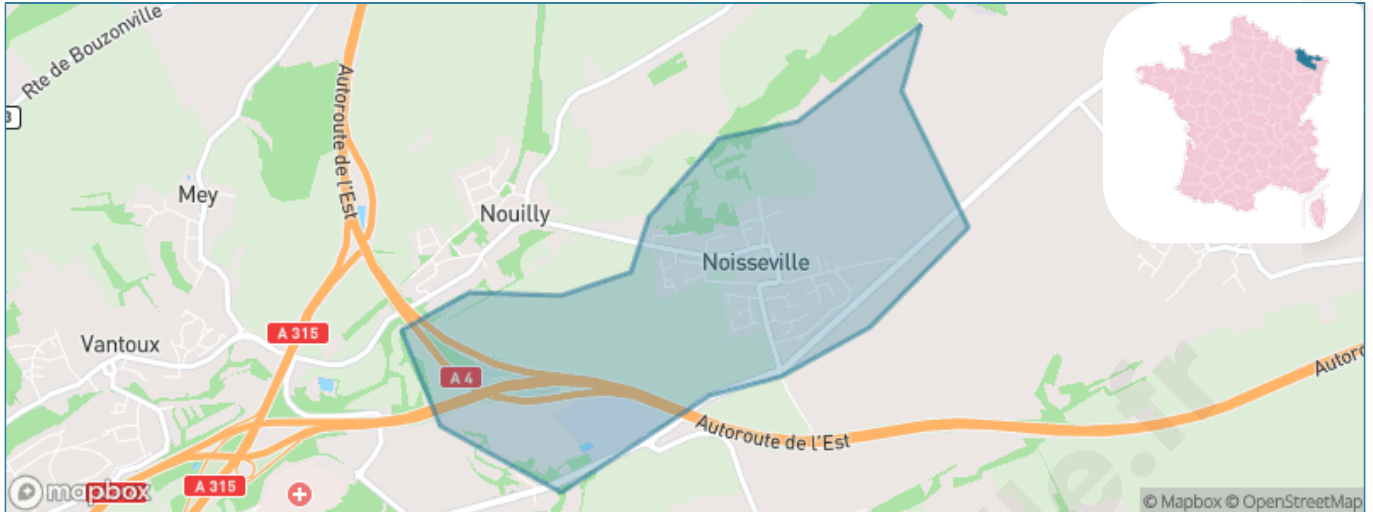
Présenté par

**BIEN** dans  
ma **VILLE** 

# Sommaire

Situation géographique .....	3
Statistiques sur la population .....	4
Evolution du nombre d'habitants .....	4
Tranche d'âge .....	5
0-14 ans .....	5
15-29 ans .....	5
30-44 ans .....	5
45-59 ans .....	5
60-74 ans .....	5
75-89 ans .....	5
90 ans et + .....	5
Activité professionnelle .....	5
Agriculteurs .....	5
Artisans, Commerçants .....	5
Cadres et sup. ....	5
Professions intermédiaires .....	5
Employé .....	5
Ouvrier .....	5
Retraité .....	5
Autres .....	5
Niveau de diplôme .....	6
Sans diplôme ou CEP .....	6
Brevet, BEPC, DNB .....	6
CAP-BEP ou équivalent .....	6
BAC ou équivalent .....	6
BAC+2 .....	6
BAC+3 ou +4 .....	6
BAC+5 ou plus .....	6
Composition des ménages .....	6
Couple sans enfant .....	6
Couple avec enfant(s) .....	6
Famille monoparentale .....	6
Colocation / Autre .....	6
Personnes seules .....	6
Profil électoraux .....	7
Premier tour .....	7
Sécurité .....	8
Evolution du nombre d'infractions .....	8
Pour comparer .....	9
Services à la population .....	10
Commerce .....	10
Éducation .....	10
Villes autour de Noisseville .....	11
Avis sur la ville de Noisseville .....	12
Moyenne par critère .....	12
Villes autour de Noisseville .....	12
Répartition des avis par note .....	12
Répartition des avis par note .....	12

# Situation géographique



## i Informations clés

- **Région** : Grand Est
- **Département** : Moselle
- **Métropole** : Metz Métropole
- **Code postal** : 57117
- **Superficie** : 2 km<sup>2</sup>



# Statistiques sur la population



Nombre d'habitants

**1 109**



Age moyen

**44 ans**



Pop active

**46.7%**



Taux chômage

**5.4%**



Pop densité

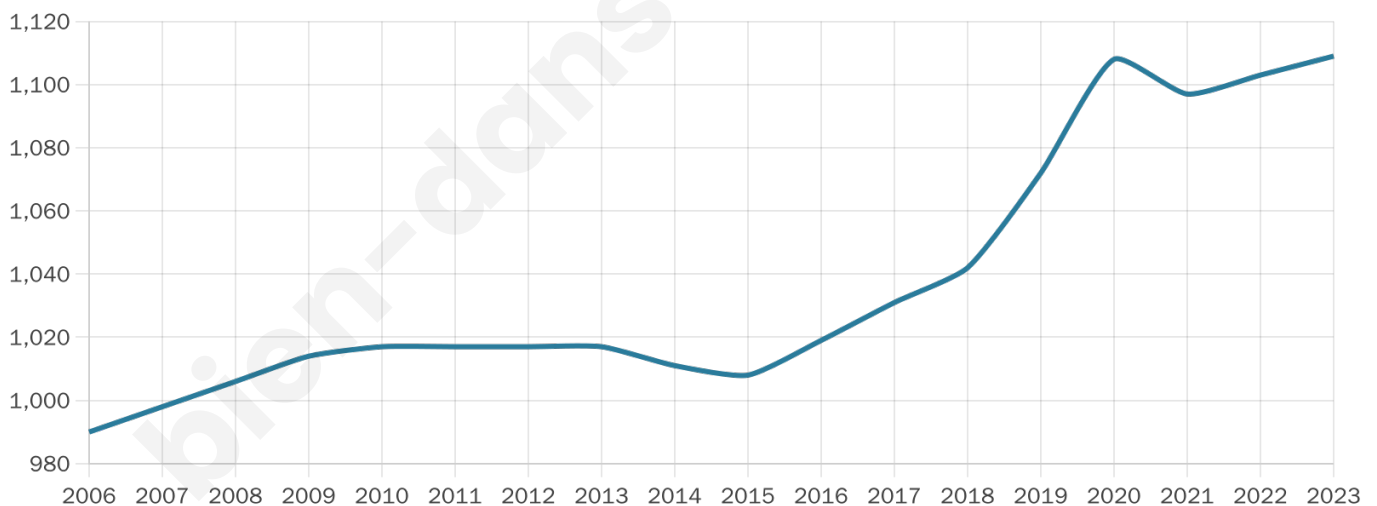
**555 h/km<sup>2</sup>**



Revenu moyen

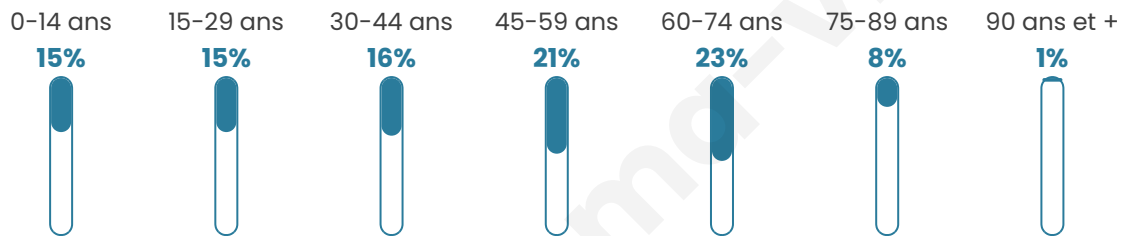
**28 370 €/an**

## Evolution du nombre d'habitants

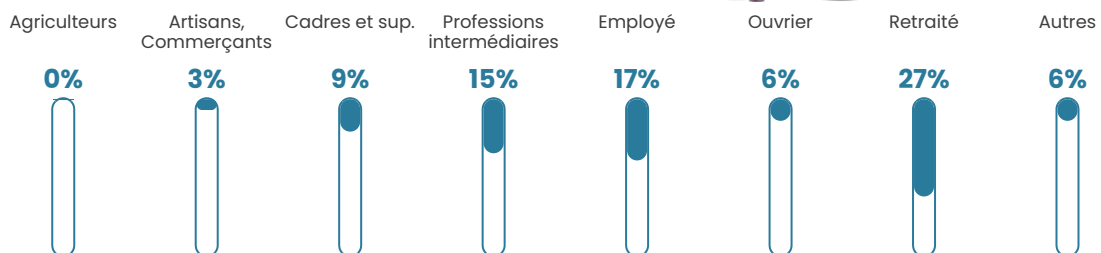


Sources : Institut national de la statistique et des études économiques (insee) selon Les dernières parutions officielles de 2024 portant sur les années 2020, 2021 et 2022.


## Tranche d'âge




## Activité professionnelle



## Niveau de diplôme



## Composition des ménages





# Profils électoraux

## Premier tour

	Emmanuel MACRON	30.40 %
	Marine LE PEN	22.48 %
	Jean-Luc MÉLENCHON	18.01 %
	Éric ZEMMOUR	7.20 %
	Yannick JADOT	6.05 %
	Valérie PÉCRESE	5.62 %
	Nicolas DUPONT-AIGNAN	3.03 %
	Jean LASSALLE	2.45 %
	Fabien ROUSSEL	2.02 %
	Philippe POUTOU	1.30 %
	Anne HIDALGO	0.86 %
	Nathalie ARTHAUD	0.58 %

## Second tour

	Emmanuel MACRON	60,19 %
	Marine LE PEN	39,81 %

### 943 inscrits

Participation : 75.08%

Votes blancs : 8.62%

Votes nuls : 1.27%

### 943 inscrits

Participation : 74.97%

Votes blancs : 1.56%

Votes nuls : 0.28%

# Sécurité



Agressions physiques / sexuelles

0



Cambriolages

0



Vols / dégradations

0



Stupéfiants

0

## Evolution du nombre d'infractions



## Pour comparer

(en proportion du nombre d'habitants)



Sources : Bases statistiques communale, départementale et régionale de la délinquance enregistrée par la police et la gendarmerie nationales selon les dernières parutions officielles de 2025 portant sur l'année 2024 ([data.gouv](https://data.gouv.fr)).

Agressions physiques / sexuelles : Violences sexuelles, coups et blessures volontaires intrafamiliaux, coups et blessures volontaires, autres coups, blessures volontaires et vols violents sans arme.

Cambriolages : Cambriolages de logements.

Vols : Vols avec armes, vols d'accessoires sur véhicules, vols dans les véhicules, vols de véhicules, vols sans violence contre des personnes, destructions, dégradations volontaires et escroqueries.

Stupéfiants : Trafic de stupéfiants dont (AFD) et usage de stupéfiants.

# Services à la population



## Commerce

Hypermarché	X <u>Metz</u> 5km
Supermarché	X <u>Metz</u> 3km
Superette	X <u>Coincy</u> 3km
Boulangerie	<b>1</b>
Boucherie	X <u>Metz</u> 4km
Restaurant	X <u>Ogy-Montoy-Flanville</u> 2km
Garage	<b>2</b>
Station-service	X <u>Ogy-Montoy-Flanville</u> 1km
Banque	X <u>Metz</u> 4km
La poste	<b>2</b>
Coiffeur	<b>3</b>
Tabac	X <u>Metz</u> 4km
Bars / discothèque	<b>2</b>
Bibliothèque	X <u>Retonfey</u> 2km
Cinéma	X <u>Metz</u> 6km
Vétérinaire	X <u>Vany</u> 4km



## Santé

Pharmacie	<b>1</b>
Hôpital	X <u>Metz</u> 5km
Laboratoire d'analyses médicales	X <u>Metz</u> 3km
Etablissement pour handicapé	X <u>Metz</u> 4km
EHPA	X <u>Vantoux</u> 4km
Médecin	<b>2</b>
Dentiste	<b>2</b>
Chirurgien	X <u>Metz</u> 4km
Dermatologue	X <u>Metz</u> 6km
Anesthésiste	X <u>Metz</u> 6km
Gastro-entérologue	X <u>Metz</u> 4km
Gynécologue	X <u>Metz</u> 4km
Cancérologue	X <u>Thionville</u> 28km
Neurologue	X <u>Metz</u> 4km
Ophthalmologue	X <u>Metz</u> 4km
ORL	X <u>Metz</u> 4km
Cardiologue	X <u>Metz</u> 4km
Pédiatre	X <u>Metz</u> 4km
Pneumologue	X <u>Metz</u> 4km
Psychologue	X <u>Metz</u> 4km
Radiologue	X <u>Vantoux</u> 3km
Rhumatologue	X <u>Metz</u> 4km
Sage-femme	X <u>Metz</u> 4km



## Éducation

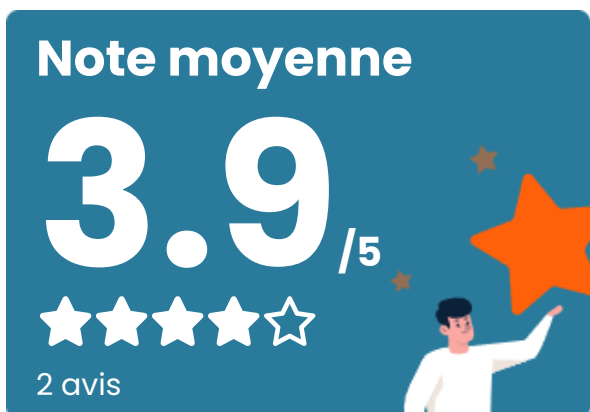
Crèche	<b>1</b>
Ecole maternelle Public	<b>1</b>
Ecole maternelle Privé	X <u>Orny</u> 13km
Ecole primaire Public	<b>1</b>
Ecole primaire Privé	X <u>Failly</u> 3km
Collège Public	X <u>Metz</u> 4km
Collège Privé	X <u>Metz</u> 7km
Lycée Public	X <u>Metz</u> 6km
Lycée Privé	X <u>Metz</u> 7km

Sources : Base Sirene des entreprises et de leurs établissements selon les dernières parutions officielles de 2025 portant sur l'année 2024 ([data.gouv](https://data.gouv.fr)). Liste, localisation et tarifs des professionnels de santé selon les dernières parutions officielles de 2025 portant sur l'année 2024 ([opendatasoft](https://opendatasoft.com)) et FINISS Extraction du Fichier des établissements selon les dernières parutions officielles de 2025 portant sur l'année 2024 ([data.gouv](https://data.gouv.fr)). Adresse et géolocalisation des établissements d'enseignement du premier et second degrés selon les dernières parutions officielles de 2025 portant sur l'année 2024 ([data.education.gouv](https://data.education.gouv.fr))

## Villes autour de Noisseville

Ville	Habitants	Superficie	Pop densité	Pop active	Taux chômage	Revenu moyen	Prix immobilier
Nouilly (3 avis)	719	2 km <sup>2</sup>	360 h/km <sup>2</sup>	50.9%	2.8%	28 670 €/an	NC
Retonfey	1 327	9 km <sup>2</sup>	147 h/km <sup>2</sup>	45.9%	3.6%	27 600 €/an	NC
Ogy-Montoy-Flanville	1 806	10 km <sup>2</sup>	181 h/km <sup>2</sup>	49.4%	3.2%	27 120 €/an	NC
Servigny-lès-Sainte-Barbe (1 avis)	462	3 km <sup>2</sup>	154 h/km <sup>2</sup>	50.9%	3.9%	28 410 €/an	NC
Failly	532	6 km <sup>2</sup>	89 h/km <sup>2</sup>	47.6%	3.2%	29 080 €/an	NC
Vany	478	3 km <sup>2</sup>	159 h/km <sup>2</sup>	47.1%	1.9%	31 890 €/an	NC
Sainte-Barbe	786	13 km <sup>2</sup>	60 h/km <sup>2</sup>	52.5%	3.3%	28 040 €/an	NC
Mey	309	1 km <sup>2</sup>	309 h/km <sup>2</sup>	47.9%	3.6%	26 360 €/an	NC
Vantoux (1 avis)	823	2 km <sup>2</sup>	412 h/km <sup>2</sup>	40%	2.1%	30 980 €/an	NC
Coincy	334	7 km <sup>2</sup>	48 h/km <sup>2</sup>	49.1%	3.6%	27 530 €/an	NC
Marsilly	582	3 km <sup>2</sup>	194 h/km <sup>2</sup>	51%	2.2%	29 180 €/an	NC
Glatigny	256	6 km <sup>2</sup>	43 h/km <sup>2</sup>	43.4%	2%	29 900 €/an	NC
Charly-Oradour (2 avis)	810	6 km <sup>2</sup>	135 h/km <sup>2</sup>	53.5%	2.8%	32 350 €/an	NC
Colligny-Maizery	564	6 km <sup>2</sup>	94 h/km <sup>2</sup>	52.8%	3.5%	28 910 €/an	NC
Chieulles (1 avis)	408	2 km <sup>2</sup>	204 h/km <sup>2</sup>	52.9%	2.9%	33 320 €/an	NC

# Avis sur la ville de Noisseville



## Moyenne par critère



## Villes autour de Noisseville

Ville	Note globale	Sécurité	Éducation	Sport Loisir	Environnement	Vie pratique
Nouilly (3 avis)	2.7	3.0	2.3	2.3	3.3	2.7
Retonfey	-	-	-	-	-	-
Ogy-Montoy-Flanville	-	-	-	-	-	-
Servigny-lès-Sainte-Barbe (1 avis)	3.4	<b>4.0</b>	3.0	3.0	<b>4.0</b>	3.0
Failly	-	-	-	-	-	-
Vany	-	-	-	-	-	-
Sainte-Barbe	-	-	-	-	-	-
Mey	-	-	-	-	-	-
Vantoux (1 avis)	3.4	3.0	<b>4.0</b>	3.0	<b>4.0</b>	3.0
Coincy	-	-	-	-	-	-
Marsilly	-	-	-	-	-	-
Glatigny	-	-	-	-	-	-
Charly-Oradour (2 avis)	2.7	<b>4.0</b>	3.5	<b>1.0</b>	<b>4.0</b>	<b>1.0</b>
Colligny-Maizery	-	-	-	-	-	-
Chieulles (1 avis)	3.8	<b>4.0</b>	<b>4.0</b>	<b>4.0</b>	<b>4.0</b>	3.0



# **Vous aimez votre ville ? Notez-la !**

Et faites-nous part de vos remarques constructives



Avec

**BIEN** dans ma **VILLE** 