



Version web

# Ville de Noirétable

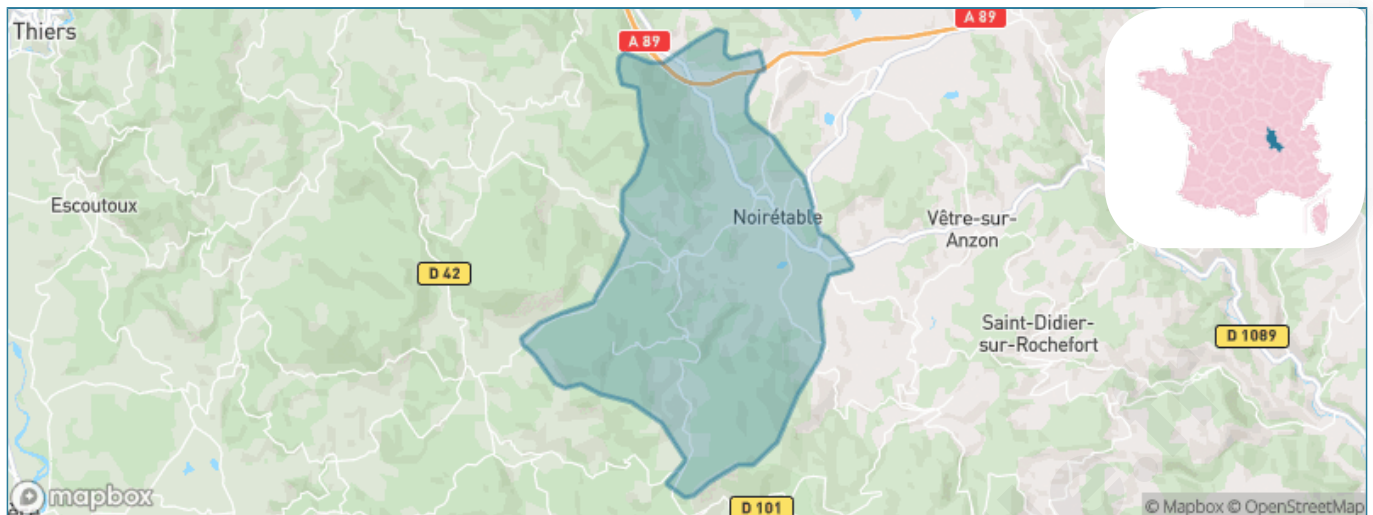
Présenté par

**BIEN** dans  
ma **VILLE** 

# Sommaire

Situation géographique .....	3
Statistiques sur la population .....	4
Evolution du nombre d'habitants .....	4
Tranche d'âge .....	5
0-14 ans .....	5
15-29 ans .....	5
30-44 ans .....	5
45-59 ans .....	5
60-74 ans .....	5
75-89 ans .....	5
90 ans et + .....	5
Activité professionnelle .....	5
Agriculteurs .....	5
Artisans, Commerçants .....	5
Cadres et sup. ....	5
Professions intermédiaires .....	5
Employé .....	5
Ouvrier .....	5
Retraité .....	5
Autres .....	5
Niveau de diplôme .....	6
Sans diplôme ou CEP .....	6
Brevet, BEPC, DNB .....	6
CAP-BEP ou équivalent .....	6
BAC ou équivalent .....	6
BAC+2 .....	6
BAC+3 ou +4 .....	6
BAC+5 ou plus .....	6
Composition des ménages .....	6
Couple sans enfant .....	6
Couple avec enfant(s) .....	6
Famille monoparentale .....	6
Colocation / Autre .....	6
Personnes seules .....	6
Profils électoraux .....	7
Premier tour .....	7
Sécurité .....	8
Evolution du nombre d'infractions .....	8
Pour comparer .....	9
Services à la population .....	10
Commerce .....	10
Éducation .....	10
Villes autour de Noiretable .....	11

# Situation géographique



## i Informations clés

- **Région** : Auvergne-Rhône-Alpes
- **Département** : Loire
- **Code postal** : 42440
- **Superficie** : 40 km<sup>2</sup>



**Loire**  
LE DÉPARTEMENT

# Statistiques sur la population



Nombre d'habitants

**1 585**



Age moyen

**48 ans**



Pop active

**39.7%**



Taux chômage

**5.4%**



Pop densité

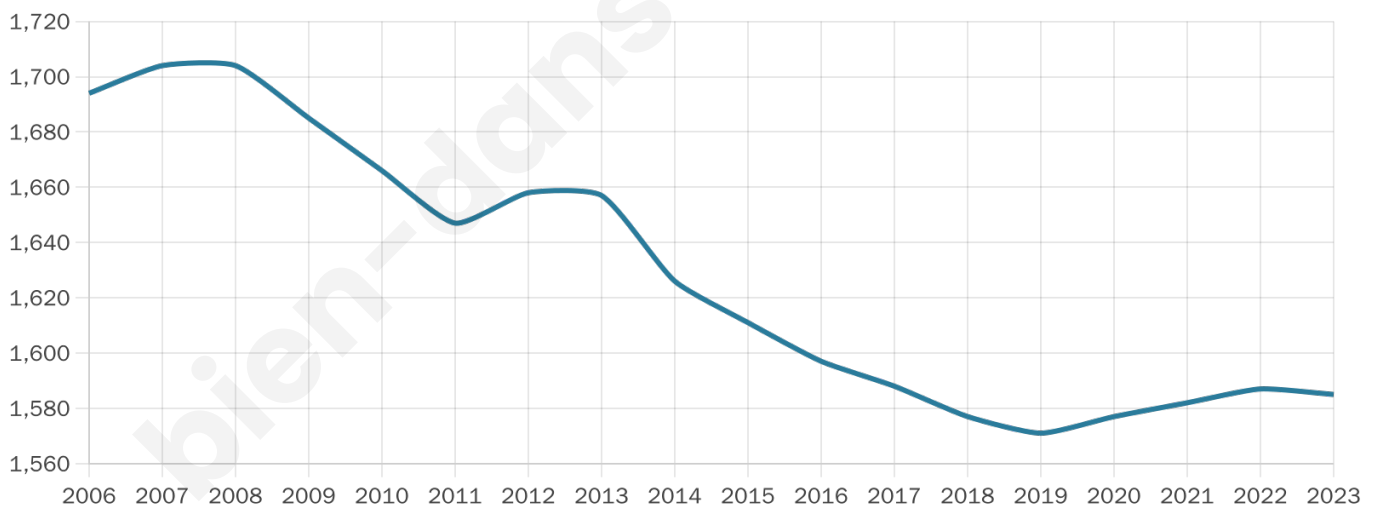
**40 h/km<sup>2</sup>**



Revenu moyen

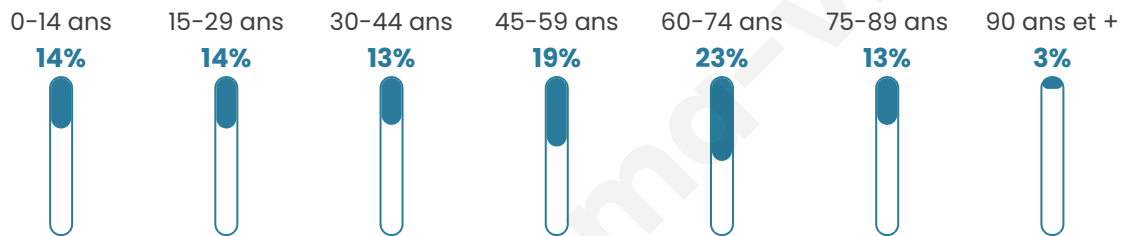
**21 330 €/an**

## Evolution du nombre d'habitants

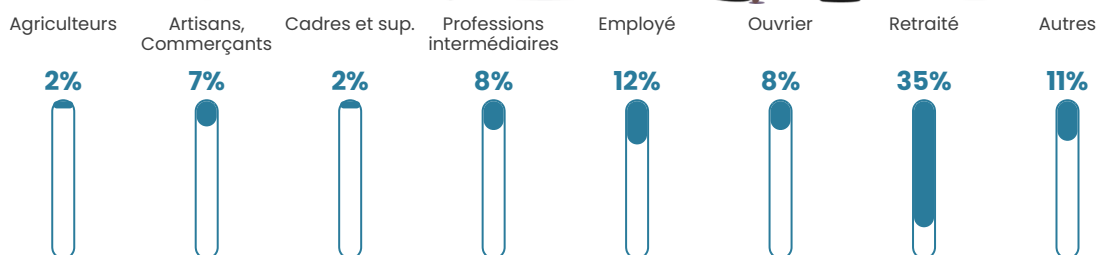


Sources : Institut national de la statistique et des études économiques (insee) selon Les dernières parutions officielles de 2024 portant sur les années 2020, 2021 et 2022.


## Tranche d'âge



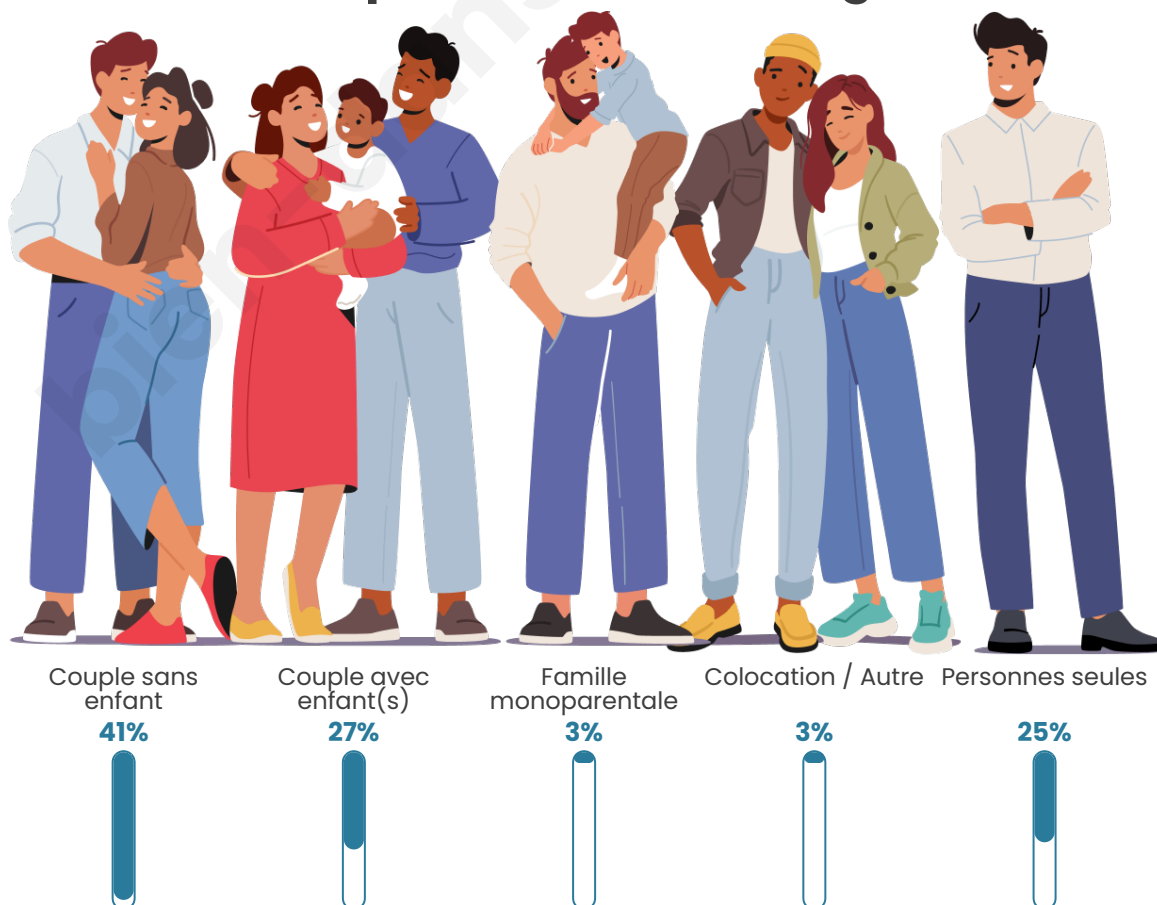
## Activité professionnelle



## Niveau de diplôme



## Composition des ménages



# Profils électoraux

## Premier tour

	Marine LE PEN	28.12 %
	Emmanuel MACRON	26.58 %
	Jean-Luc MÉLENCHON	11.76 %
	Jean LASSALLE	8.79 %
	Valérie PÉCRESSÉ	6.03 %
	Éric ZEMMOUR	4.70 %
	Fabien ROUSSEL	3.78 %
	Yannick JADOT	2.66 %
	Nicolas DUPONT-AIGNAN	2.45 %
	Anne HIDALGO	2.35 %
	Nathalie ARTHAUD	1.43 %
	Philippe POUTOU	1.33 %



### 1 228 inscrits

Participation : 82.65%

Votes blancs : 2.07%

Votes nuls : 1.58%

## Second tour

	Emmanuel MACRON	52,61 %
	Marine LE PEN	47,39 %

### 1 227 inscrits

Participation : 78.57%

Votes blancs : 7.26%

Votes nuls : 3.42%

# Sécurité



Agressions physiques / sexuelles

**0**



Cambriolages

**0**



Vols / dégradations

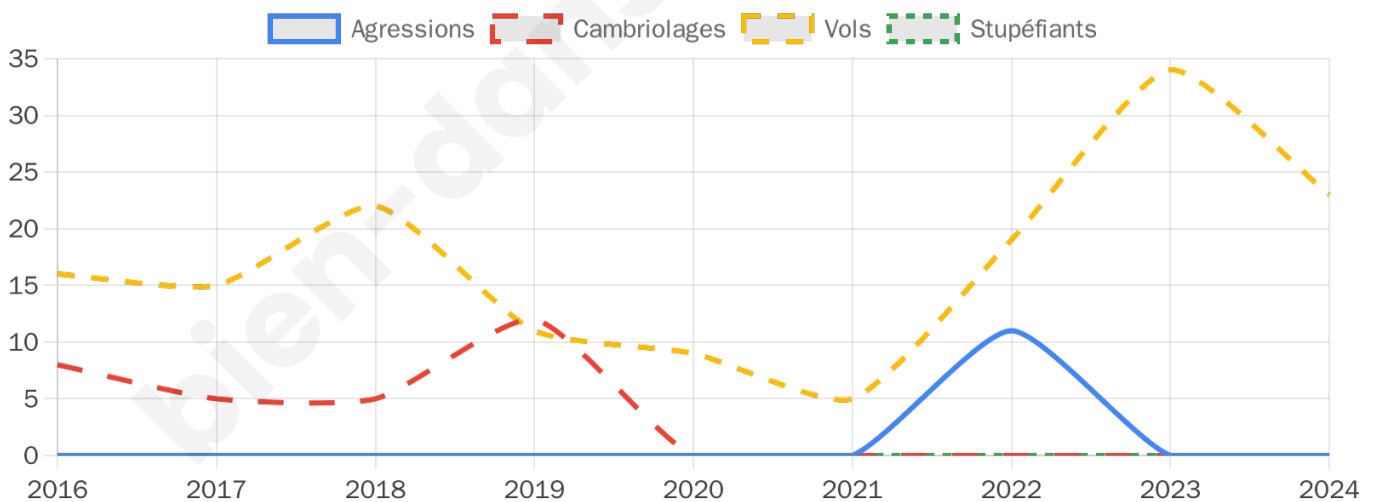
**23**



Stupéfiants

**0**

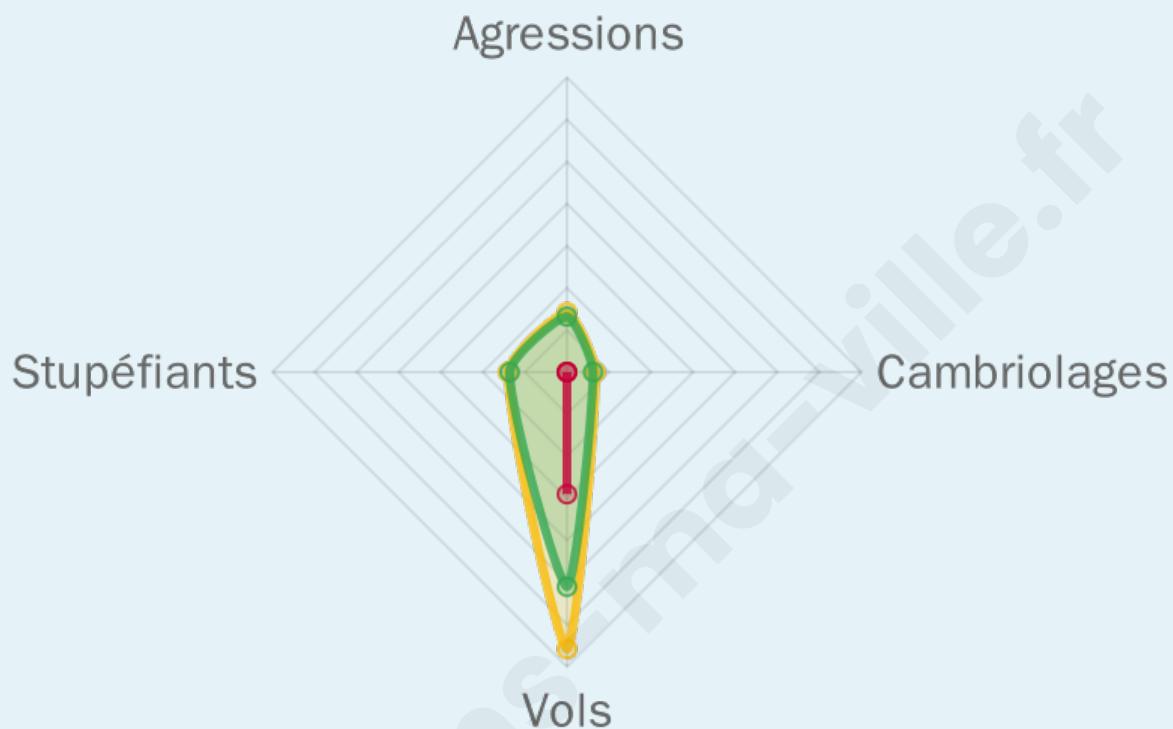
## Evolution du nombre d'infractions



## Pour comparer

(en proportion du nombre d'habitants)

■ Ville ■ Département ■ Région



Sources : Bases statistiques communale, départementale et régionale de la délinquance enregistrée par la police et la gendarmerie nationales selon les dernières parutions officielles de 2025 portant sur l'année 2024 ([data.gouv](https://data.gouv.fr)).

Agressions physiques / sexuelles : Violences sexuelles, coups et blessures volontaires intrafamiliaux, coups et blessures volontaires, autres coups, blessures volontaires et vols violents sans arme.

Cambriolages : Cambriolages de logements.

Vols : Vols avec armes, vols d'accessoires sur véhicules, vols dans les véhicules, vols de véhicules, vols sans violence contre des personnes, destructions, dégradations volontaires et escroqueries.

Stupéfiants : Trafic de stupéfiants dont (AFD) et usage de stupéfiants.

# Services à la population



## Commerce

Hypermarché	X <a href="#">Thiers</a> 20km
Supermarché	1
Superette	X <a href="#">Les Salles</a> 4km
Boulangerie	2
Boucherie	X <a href="#">Les Salles</a> 4km
Restaurant	3
Garage	5
Station-service	1
Banque	2
La poste	X <a href="#">Saint-Didier-sur-Rochefort</a> 8km
Coiffeur	3
Tabac	1
Bars / discothèque	5
Bibliothèque	X <a href="#">Chabreloche</a> 10km
Cinéma	X <a href="#">Thiers</a> 18km
Vétérinaire	1



## Santé

Pharmacie	1
Hôpital	X <a href="#">Thiers</a> 20km
Laboratoire d'analyses médicales	X <a href="#">Thiers</a> 18km
Etablissement pour handicapé	X <a href="#">Les Salles</a> 3km
EHPA	1
Médecin	2
Dentiste	3
Chirurgien	X <a href="#">Thiers</a> 20km
Dermatologue	X <a href="#">Thiers</a> 19km
Anesthésiste	X <a href="#">Mornand-en-Forez</a> 32km
Gastro-entérologue	X <a href="#">Sainte-Agathe</a> 10km
Gynécologue	X <a href="#">Roanne</a> 33km
Cancérologue	X <a href="#">Clermont-Ferrand</a> 51km
Neurologue	X <a href="#">Roanne</a> 33km
Ophthalmologue	X <a href="#">Roanne</a> 33km
ORL	X <a href="#">Roanne</a> 33km
Cardiologue	X <a href="#">Thiers</a> 18km
Pédiatre	X <a href="#">Roanne</a> 34km
Pneumologue	X <a href="#">Vichy</a> 43km
Psychologue	X <a href="#">Thiers</a> 18km
Radiologue	X <a href="#">Sainte-Agathe</a> 12km
Rhumatologue	X <a href="#">Roanne</a> 33km
Sage-femme	X <a href="#">Thiers</a> 18km



## Éducation

Crèche	X <a href="#">Chausseterre</a> 9km
Ecole maternelle Public	X <a href="#">Les Salles</a> 4km
Ecole maternelle Privé	X <a href="#">Montbrison</a> 33km
Ecole primaire Public	1
Ecole primaire Privé	1
Collège Public	1
Collège Privé	X <a href="#">Saint-Just-en-Chevalet</a> 13km
Lycée Public	1
Lycée Privé	X <a href="#">Courpière</a> 20km

Sources : Base Sirene des entreprises et de leurs établissements selon les dernières parutions officielles de 2025 portant sur l'année 2024 ([data.gouv](#)). Liste, localisation et tarifs des professionnels de santé selon les dernières parutions officielles de 2025 portant sur l'année 2024 ([opendatasoft](#)) et FINISS Extraction du Fichier des établissements selon les dernières parutions officielles de 2025 portant sur l'année 2024 ([data.gouv](#)). Adresse et géolocalisation des établissements d'enseignement du premier et second degrés selon les dernières parutions officielles de 2025 portant sur l'année 2024 ([data.education.gouv](#))

## Villes autour de Noirétable

Ville	Habitants	Superficie	Pop densité	Pop active	Taux chômage	Revenu moyen	Prix immobilier
Saint-Priest-la-Vêtre	141	5 km <sup>2</sup>	28 h/km <sup>2</sup>	46.1%	2.1%	20 660 €/an	1 123 €/m <sup>2</sup>
Cervières	103	7 km <sup>2</sup>	15 h/km <sup>2</sup>	46.6%	3.9%	NC	NC
Les Salles	558	25 km <sup>2</sup>	22 h/km <sup>2</sup>	45.9%	3.9%	22 110 €/an	1 366 €/m <sup>2</sup>
Vêtre-sur-Anzon	564	20 km <sup>2</sup>	28 h/km <sup>2</sup>	39%	3.9%	19 230 €/an	923 €/m <sup>2</sup>
Saint-Jean-la-Vêtre	303	16 km <sup>2</sup>	19 h/km <sup>2</sup>	48.5%	4.3%	20 040 €/an	1 435 €/m <sup>2</sup>
La Côte-en-Couzan	62	9 km <sup>2</sup>	7 h/km <sup>2</sup>	43.5%	4.8%	NC	595 €/m <sup>2</sup>
Champoly	311	14 km <sup>2</sup>	22 h/km <sup>2</sup>	45.3%	4.5%	21 100 €/an	757 €/m <sup>2</sup>
Viscomtat	501	25 km <sup>2</sup>	20 h/km <sup>2</sup>	46.1%	5.6%	22 190 €/an	667 €/m <sup>2</sup>
La Chamba	42	5 km <sup>2</sup>	8 h/km <sup>2</sup>	42.9%	2.4%	NC	1 172 €/m <sup>2</sup>
Saint-Didier-sur-Rochefort (1 avis)	520	22 km <sup>2</sup>	24 h/km <sup>2</sup>	31%	5%	18 650 €/an	679 €/m <sup>2</sup>
Vollore-Montagne	312	21 km <sup>2</sup>	15 h/km <sup>2</sup>	42.9%	2.9%	20 830 €/an	867 €/m <sup>2</sup>
La Chambonie	39	4 km <sup>2</sup>	10 h/km <sup>2</sup>	33.3%	2.6%	NC	602 €/m <sup>2</sup>
Saint-Romain-d'Urfé	243	15 km <sup>2</sup>	16 h/km <sup>2</sup>	39.1%	1.2%	19 890 €/an	1 211 €/m <sup>2</sup>
Chabreloche (1 avis)	1 156	9 km <sup>2</sup>	128 h/km <sup>2</sup>	43.5%	5.3%	20 390 €/an	1 275 €/m <sup>2</sup>
Chausseterre	212	16 km <sup>2</sup>	13 h/km <sup>2</sup>	48.1%	4.2%	20 400 €/an	595 €/m <sup>2</sup>

bien-dans-ma-ville.fr



# Vous aimez votre ville ? Notez-la !

Et faites-nous part de vos remarques constructives



Avec

**BIEN** dans  
ma **VILLE** 