



Version web

Ville de Nohant-Vic

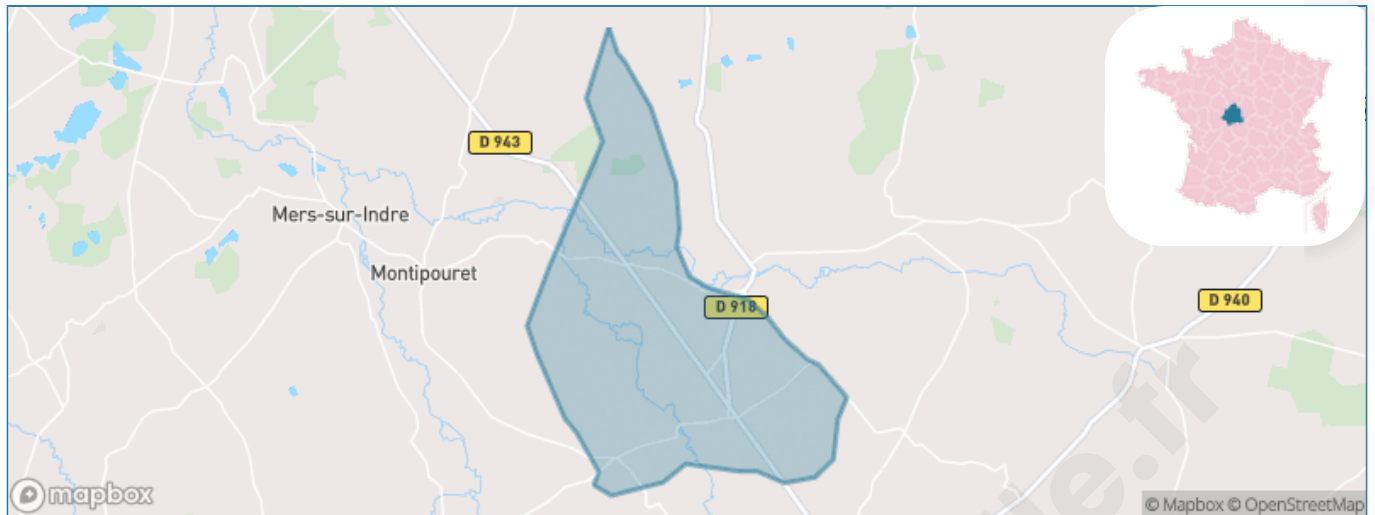
Présenté par

BIEN dans
ma **VILLE** 

Sommaire

Situation géographique	3
Statistiques sur la population	4
Evolution du nombre d'habitants	4
Tranche d'âge	5
0-14 ans	5
15-29 ans	5
30-44 ans	5
45-59 ans	5
60-74 ans	5
75-89 ans	5
90 ans et +	5
Activité professionnelle	5
Agriculteurs	5
Artisans, Commerçants	5
Cadres et sup.	5
Professions intermédiaires	5
Employé	5
Ouvrier	5
Retraité	5
Autres	5
Niveau de diplôme	6
Sans diplôme ou CEP	6
Brevet, BEPC, DNB	6
CAP-BEP ou équivalent	6
BAC ou équivalent	6
BAC+2	6
BAC+3 ou +4	6
BAC+5 ou plus	6
Composition des ménages	6
Couple sans enfant	6
Couple avec enfant(s)	6
Famille monoparentale	6
Colocation / Autre	6
Personnes seules	6
Profil électoraux	7
Premier tour	7
Sécurité	8
Evolution du nombre d'infractions	8
Pour comparer	9
Services à la population	10
Commerce	10
Éducation	10
Villes autour de Nohant-Vic	11
Avis sur la ville de Nohant-Vic	12
Moyenne par critère	12
Villes autour de Nohant-Vic	12
Répartition des avis par note	12
Répartition des avis par note	12

Situation géographique



i Informations clés

- **Région** : Centre-Val de Loire
- **Département** : Indre
- **Code postal** : 36400
- **Superficie** : 21 km²



Statistiques sur la population



Nombre d'habitants

450



Age moyen

47 ans



Pop active

46.2%



Taux chômage

6.5%



Pop densité

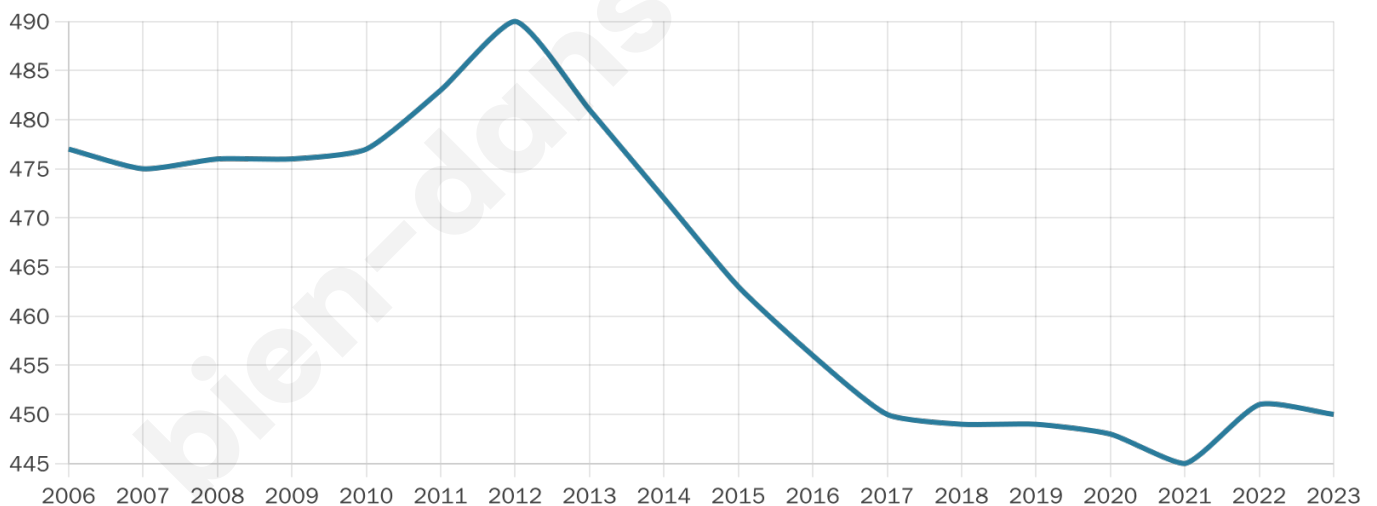
21 h/km²



Revenu moyen

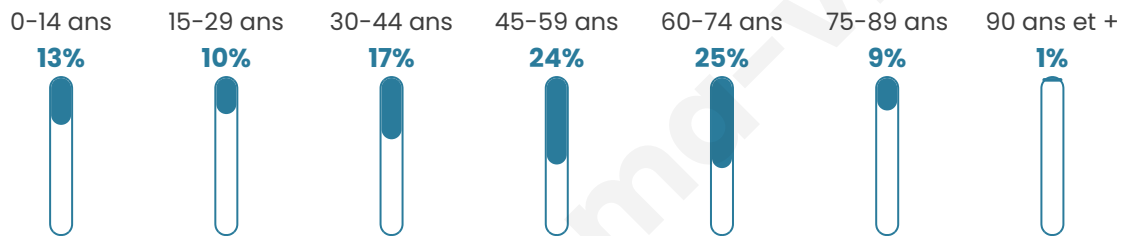
23 310 €/an

Evolution du nombre d'habitants

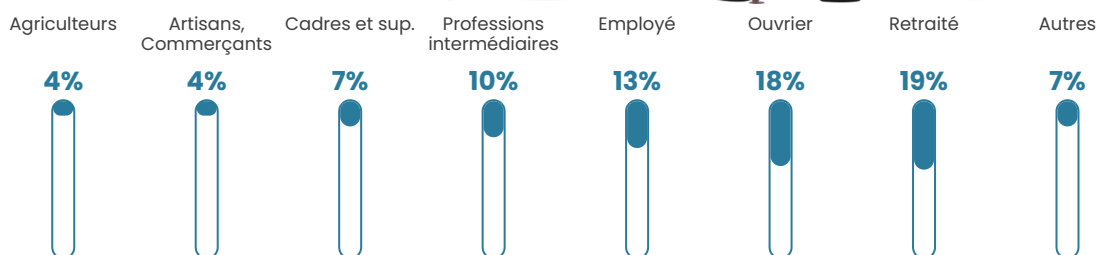


Sources : Institut national de la statistique et des études économiques (insee) selon Les dernières parutions officielles de 2024 portant sur les années 2020, 2021 et 2022.

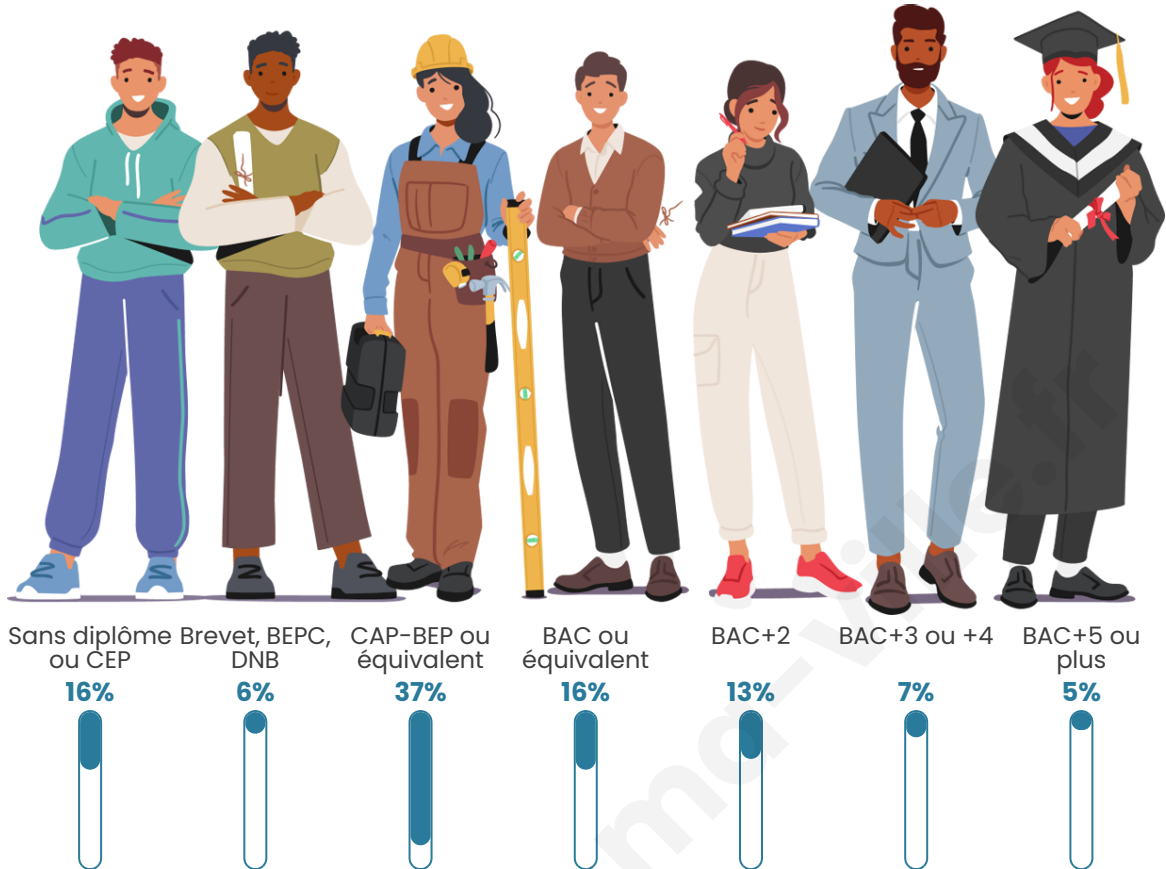
Tranche d'âge




Activité professionnelle



Niveau de diplôme















Composition des ménages



Profils électoraux

Premier tour

	Emmanuel MACRON	30.29 %
	Marine LE PEN	25.73 %
	Jean-Luc MÉLENCHON	13.68 %
	Valérie PÉCRESSÉ	6.19 %
	Éric ZEMMOUR	5.54 %
	Fabien ROUSSEL	4.56 %
	Yannick JADOT	4.23 %
	Jean LASSALLE	3.91 %
	Anne HIDALGO	2.61 %
	Philippe POUTOU	1.30 %
	Nathalie ARTHAUD	0.98 %
	Nicolas DUPONT- AIGNAN	0.98 %



389 inscrits

Participation : 81.49%

Votes blancs : 2.84%

Votes nuls : 0.32%

Second tour

	Emmanuel MACRON	55,09 %
	Marine LE PEN	44,91 %

389 inscrits

Participation : 84.83%

Votes blancs : 10.61%

Votes nuls : 3.03%

Sécurité



Agressions physiques / sexuelles

0



Cambriolages

0



Vols / dégradations

0



Stupéfiants

0

Evolution du nombre d'infractions



Pour comparer

(en proportion du nombre d'habitants)

■ Ville ■ Département ■ Région



Sources : Bases statistiques communale, départementale et régionale de la délinquance enregistrée par la police et la gendarmerie nationales selon les dernières parutions officielles de 2025 portant sur l'année 2024 ([data.gouv](https://data.gouv.fr)).

Agressions physiques / sexuelles : Violences sexuelles, coups et blessures volontaires intrafamiliaux, coups et blessures volontaires, autres coups, blessures volontaires et vols violents sans arme.

Cambriolages : Cambriolages de logements.

Vols : Vols avec armes, vols d'accessoires sur véhicules, vols dans les véhicules, vols de véhicules, vols sans violence contre des personnes, destructions, dégradations volontaires et escroqueries.

Stupéfiants : Trafic de stupéfiants dont (AFD) et usage de stupéfiants.

Services à la population



Commerce

Hypermarché	X La Châtre 7km
Supermarché	X La Châtre 7km
Superette	X La Châtre 6km
Boulangerie	X Saint-Chartier 2km
Boucherie	X Mers-sur-Indre 6km
Restaurant	X Saint-Chartier 2km
Garage	1
Station-service	X Montgivray 5km
Banque	X La Châtre 7km
La poste	X La Châtre 6km
Coiffeur	X Saint-Chartier 2km
Tabac	X La Châtre 7km
Bars / discothèque	2
Bibliothèque	X Pommiers 27km
Cinéma	X Châteauroux 28km
Vétérinaire	X Montgivray 4km



Santé

Pharmacie	X Montgivray 6km
Hôpital	X La Châtre 8km
Laboratoire d'analyses médicales	X La Châtre 7km
Etablissement pour handicapé	X La Châtre 6km
EHPA	X La Châtre 8km
Médecin	X La Châtre 7km
Dentiste	X La Châtre 6km
Chirurgien	X La Châtre 8km
Dermatologue	X La Châtre 6km
Anesthésiste	X Guéret 51km
Gastro-entérologue	X Guéret 51km
Gynécologue	X Châteauroux 27km
Cancérologue	X Saint-Doulchard 60km
Neurologue	X Châteauroux 27km
Ophtalmologue	X La Châtre 7km
ORL	X Châteauroux 27km
Cardiologue	X Châteauroux 28km
Pédiatre	X Saint-Doulchard 60km
Pneumologue	X Châteauroux 28km
Psychologue	X Châteauroux 28km
Radiologue	X La Châtre 8km
Rhumatologue	X Châteauroux 28km
Sage-femme	X La Châtre 7km



Éducation

Crèche	X Mers-sur-Indre 6km
Ecole maternelle Public	1
Ecole maternelle Privé	X Bourges 57km
Ecole primaire Public	X Saint-Chartier 2km
Ecole primaire Privé	X La Châtre 7km
Collège Public	X La Châtre 7km
Collège Privé	X Châteauroux 25km
Lycée Public	X La Châtre 6km
Lycée Privé	X Montierchaume 26km

Sources : Base Sirene des entreprises et de leurs établissements selon les dernières parutions officielles de 2025 portant sur l'année 2024 ([data.gouv](#)). Liste, localisation et tarifs des professionnels de santé selon les dernières parutions officielles de 2025 portant sur l'année 2024 ([opendatasoft](#)) et FINESS Extraction du Fichier des établissements selon les dernières parutions officielles de 2025 portant sur l'année 2024 ([data.gouv](#)). Adresse et géolocalisation des établissements d'enseignement du premier et second degrés selon les dernières parutions officielles de 2025 portant sur l'année 2024 ([data.education.gouv](#))

Villes autour de Nohant-Vic

Ville	Habitants	Superficie	Pop densité	Pop active	Taux chômage	Revenu moyen	Prix immobilier
Saint-Chartier	458	27 km ²	17 h/km ²	48.5%	3.7%	20 700 €/an	776 €/m ²
Lourouer-Saint-Laurent	245	11 km ²	22 h/km ²	47.8%	2.9%	22 920 €/an	1 471 €/m ²
Verneuil-sur-Igneraie	344	9 km ²	38 h/km ²	43.9%	5.2%	21 130 €/an	1 058 €/m ²
Montgivray	1 546	25 km ²	62 h/km ²	42.4%	4.2%	22 220 €/an	2 291 €/m ²
Montipouret (1 avis)	616	27 km ²	23 h/km ²	40.1%	4.1%	20 430 €/an	790 €/m ²
Mers-sur-Indre	659	25 km ²	26 h/km ²	46.4%	2.7%	21 440 €/an	991 €/m ²
Sarzay	301	18 km ²	17 h/km ²	45.2%	4.7%	21 470 €/an	875 €/m ²
La Châtre (3 avis)	4 037	6 km ²	673 h/km ²	35.6%	6.3%	20 310 €/an	1 003 €/m ²
Lacs	653	13 km ²	50 h/km ²	47.2%	3.7%	23 030 €/an	1 199 €/m ²
La Berthenoux	361	39 km ²	9 h/km ²	43.5%	4.7%	20 710 €/an	950 €/m ²
Thevet-Saint-Julien	396	30 km ²	13 h/km ²	40.2%	3.5%	21 510 €/an	1 249 €/m ²
Saint-Août (1 avis)	811	54 km ²	15 h/km ²	44.4%	5.4%	21 630 €/an	995 €/m ²
Tranzault	349	18 km ²	19 h/km ²	45.6%	4%	22 600 €/an	837 €/m ²
Le Magny (2 avis)	1 003	17 km ²	59 h/km ²	41.1%	3.4%	22 220 €/an	1 392 €/m ²
Lys-Saint-Georges	198	13 km ²	15 h/km ²	53%	5.1%	23 060 €/an	1 111 €/m ²

Avis sur la ville de Nohant-Vic



Moyenne par critère



Villes autour de Nohant-Vic

Ville	Note globale	Sécurité	Éducation	Sport Loisir	Environnement	Vie pratique
Saint-Chartier	-	-	-	-	-	-
Lourouer-Saint-Laurent	-	-	-	-	-	-
Verneuil-sur-Igneraie	-	-	-	-	-	-
Montgivray	-	-	-	-	-	-
Montipouret (1 avis)	0.8	3.0	1.0	0.0	0.0	0.0
Mers-sur-Indre	-	-	-	-	-	-
Sarzay	-	-	-	-	-	-
La Châtre (3 avis)	3.7	4.0	3.3	3.7	4.0	3.3
Lacs	-	-	-	-	-	-
La Berthenoux	-	-	-	-	-	-
Thevet-Saint-Julien	-	-	-	-	-	-
Saint-Août (1 avis)	3.4	5.0	3.0	3.0	3.0	3.0
Tranzault	-	-	-	-	-	-
Le Magny (2 avis)	3.7	4.0	4.0	4.0	3.5	3.0
Lys-Saint-Georges	-	-	-	-	-	-



Vous aimez votre ville ? Notez-la !

Et faites-nous part de vos remarques constructives



Avec

BIEN dans ma **VILLE** 