



Version web

# Ville de Nogentel

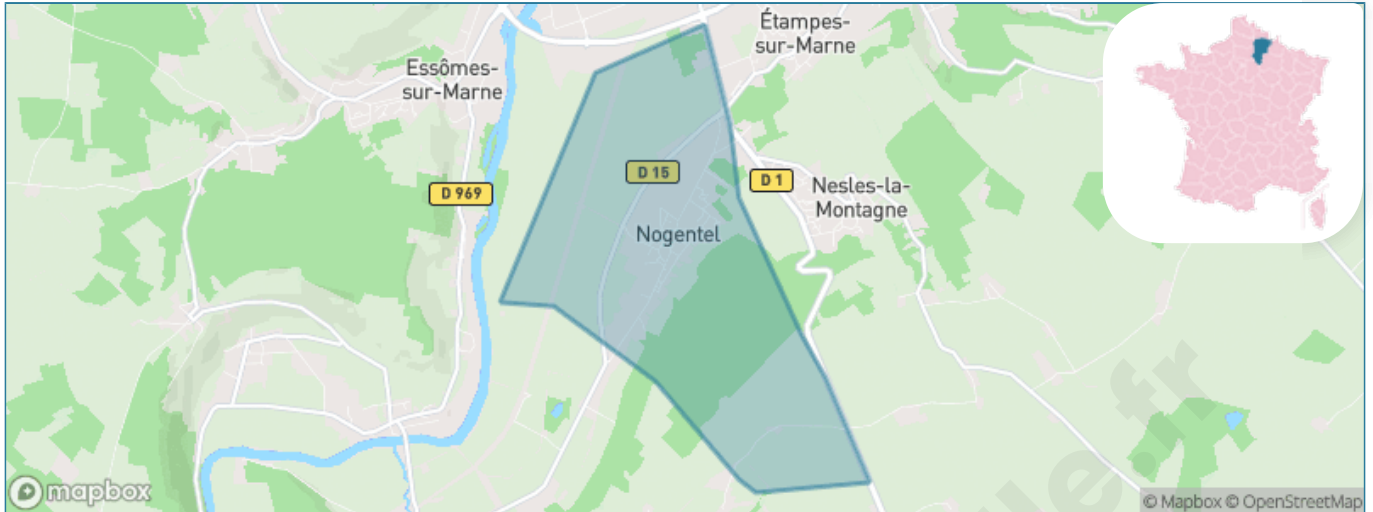
Présenté par

**BIEN** dans  
ma **VILLE** 

# Sommaire

|   |    |
|---|----|
| Situation géographique .....            | 3  |
| Statistiques sur la population .....    | 4  |
| Evolution du nombre d'habitants .....   | 4  |
| Tranche d'âge .....                     | 5  |
| 0-14 ans .....                          | 5  |
| 15-29 ans .....                         | 5  |
| 30-44 ans .....                         | 5  |
| 45-59 ans .....                         | 5  |
| 60-74 ans .....                         | 5  |
| 75-89 ans .....                         | 5  |
| 90 ans et + .....                       | 5  |
| Activité professionnelle .....          | 5  |
| Agriculteurs .....                      | 5  |
| Artisans, Commerçants .....             | 5  |
| Cadres et sup. ....                     | 5  |
| Professions intermédiaires .....        | 5  |
| Employé .....                           | 5  |
| Ouvrier .....                           | 5  |
| Retraité .....                          | 5  |
| Autres .....                            | 5  |
| Niveau de diplôme .....                 | 6  |
| Sans diplôme ou CEP .....               | 6  |
| Brevet, BEPC, DNB .....                 | 6  |
| CAP-BEP ou équivalent .....             | 6  |
| BAC ou équivalent .....                 | 6  |
| BAC+2 .....                             | 6  |
| BAC+3 ou +4 .....                       | 6  |
| BAC+5 ou plus .....                     | 6  |
| Composition des ménages .....           | 6  |
| Couple sans enfant .....                | 6  |
| Couple avec enfant(s) .....             | 6  |
| Famille monoparentale .....             | 6  |
| Colocation / Autre .....                | 6  |
| Personnes seules .....                  | 6  |
| Profils électoraux .....                | 7  |
| Premier tour .....                      | 7  |
| Sécurité .....                          | 8  |
| Evolution du nombre d'infractions ..... | 8  |
| Pour comparer .....                     | 9  |
| Services à la population .....          | 10 |
| Commerce .....                          | 10 |
| Éducation .....                         | 10 |
| Villes autour de Nogentel .....         | 12 |

# Situation géographique



## i Informations clés

- **Région** : Hauts-de-France
- **Département** : Aisne
- **Code postal** : 02400
- **Superficie** : 6 km<sup>2</sup>



# Statistiques sur la population



Nombre d'habitants

**1 106**



Age moyen

**43 ans**



Pop active

**46.9%**



Taux chômage

**5.8%**



Pop densité

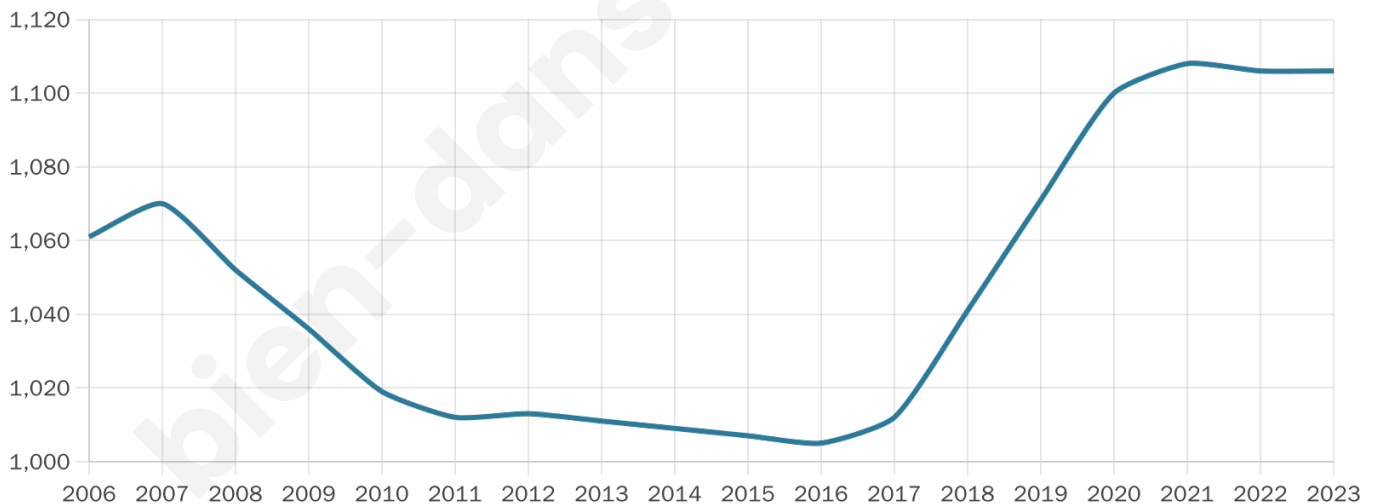
**184 h/km<sup>2</sup>**



Revenu moyen

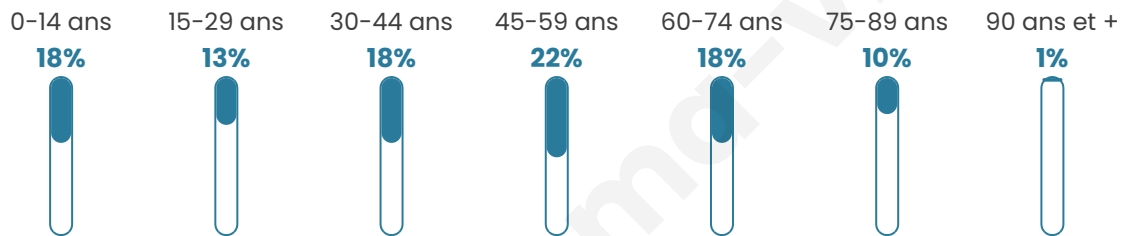
**24 400 €/an**

## Evolution du nombre d'habitants

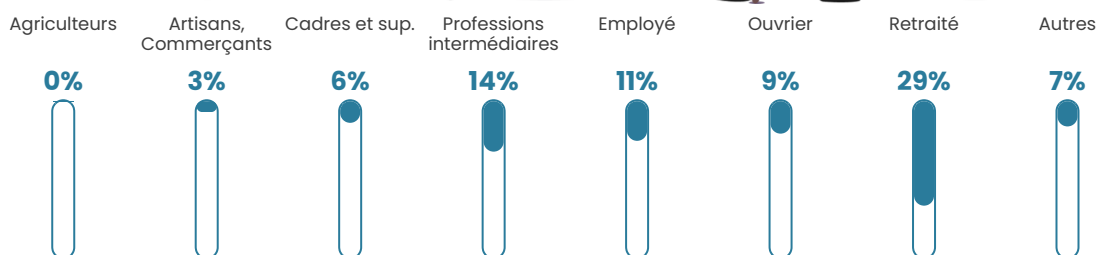


Sources : Institut national de la statistique et des études économiques (insee) selon Les dernières parutions officielles de 2024 portant sur les années 2020, 2021 et 2022.


## Tranche d'âge




## Activité professionnelle



## Niveau de diplôme



## Composition des ménages





# Profils électoraux

## Premier tour

|   |                       |         |
|---|-----------------------|---------|
|    | Marine LE PEN         | 33.22 % |
|    | Emmanuel MACRON       | 24.92 % |
|    | Jean-Luc MÉLENCHON    | 16.27 % |
|    | Éric ZEMMOUR          | 7.63 %  |
|    | Yannick JADOT         | 4.92 %  |
|   | Valérie PÉCRESE       | 3.56 %  |
|  | Jean LASSALLE         | 2.37 %  |
|  | Nicolas DUPONT-AIGNAN | 2.20 %  |
|  | Fabien ROUSSEL        | 1.86 %  |
|  | Philippe POUTOU       | 1.19 %  |
|  | Nathalie ARTHAUD      | 1.02 %  |
|  | Anne HIDALGO          | 0.85 %  |

## Second tour

|   |                 |         |
|---|-----------------|---------|
|  | Emmanuel MACRON | 47,37 % |
|  | Marine LE PEN   | 52,63 % |

### 795 inscrits

Participation : 78.11%

Votes blancs : 8.37%

Votes nuls : 2.9%

### 795 inscrits

Participation : 75.85%

Votes blancs : 0.00%

Votes nuls : 2.16%

# Sécurité



Agressions physiques / sexuelles

0



Cambriolages

0



Vols / dégradations

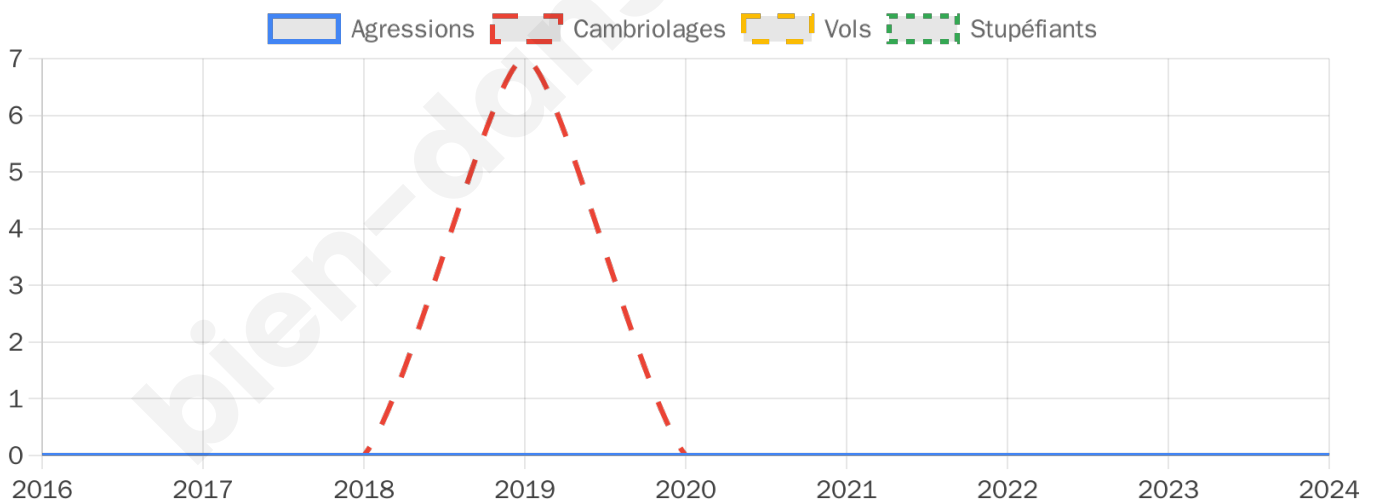
0



Stupéfiants

0

## Evolution du nombre d'infractions



## Pour comparer

(en proportion du nombre d'habitants)



Sources : Bases statistiques communale, départementale et régionale de la délinquance enregistrée par la police et la gendarmerie nationales selon les dernières parutions officielles de 2025 portant sur l'année 2024 ([data.gouv](https://data.gouv.fr)).

Agressions physiques / sexuelles : Violences sexuelles, coups et blessures volontaires intrafamiliaux, coups et blessures volontaires, autres coups, blessures volontaires et vols violents sans arme.

Cambriolages : Cambriolages de logements.

Vols : Vols avec armes, vols d'accessoires sur véhicules, vols dans les véhicules, vols de véhicules, vols sans violence contre des personnes, destructions, dégradations volontaires et escroqueries.

Stupéfiants : Trafic de stupéfiants dont (AFD) et usage de stupéfiants.

# Services à la population



## Commerce

|                    |                                 |
|--------------------|---------------------------------|
| Hypermarché        | X <u>Château-Thierry</u><br>2km |
| Supermarché        | X <u>Château-Thierry</u><br>2km |
| Superette          | X <u>Château-Thierry</u><br>2km |
| Boulangerie        | X <u>Château-Thierry</u><br>2km |
| Boucherie          | X <u>Château-Thierry</u><br>2km |
| Restaurant         | X <u>Château-Thierry</u><br>2km |
| Garage             | 2                               |
| Station-service    | X <u>Château-Thierry</u><br>4km |
| Banque             | X <u>Château-Thierry</u><br>3km |
| La poste           | X <u>Étampes-sur-Marne</u> 2km  |
| Coiffeur           | 2                               |
| Tabac              | X <u>Essômes-sur-Marne</u> 2km  |
| Bars / discothèque | X <u>Château-Thierry</u><br>2km |
| Bibliothèque       | X <u>Château-Thierry</u><br>2km |
| Cinéma             | X <u>Château-Thierry</u><br>3km |
| Vétérinaire        | X <u>Étampes-sur-Marne</u> 2km  |



## Santé

|                                  |                                 |
|----------------------------------|---------------------------------|
| Pharmacie                        | X <u>Étampes-sur-Marne</u> 2km  |
| Hôpital                          | X <u>Château-Thierry</u><br>4km |
| Laboratoire d'analyses médicales | X <u>Château-Thierry</u><br>2km |
| Etablissement pour handicapé     | X <u>Chierry</u> 3km            |
| EHPA                             | X <u>Château-Thierry</u><br>3km |
| Médecin                          | X <u>Essômes-sur-Marne</u> 2km  |
| Dentiste                         | X <u>Château-Thierry</u><br>2km |
| Chirurgien                       | X <u>Château-Thierry</u><br>3km |
| Dermatologue                     | X <u>Meaux</u> 38km             |
| Anesthésiste                     | X <u>Château-Thierry</u><br>4km |
| Gastro-entérologue               | X <u>Château-Thierry</u><br>3km |
| Gynécologue                      | X <u>Château-Thierry</u><br>3km |
| Cancérologue                     | X <u>Bezannes</u> 49km          |
| Neurologue                       | X <u>Meaux</u> 38km             |
| Ophthalmologue                   | X <u>Château-Thierry</u><br>3km |
| ORL                              | X <u>Château-Thierry</u><br>3km |
| Cardiologue                      | X <u>Essômes-sur-Marne</u> 2km  |
| Pédiatre                         | X <u>Château-Thierry</u><br>3km |
| Pneumologue                      | X <u>Château-Thierry</u><br>3km |
| Psychologue                      | X <u>Château-Thierry</u><br>3km |
| Radiologue                       | X <u>Château-Thierry</u><br>2km |
| Rhumatologue                     | X <u>Meaux</u> 38km             |
| Sage-femme                       | X <u>Château-Thierry</u><br>3km |



## Éducation

|                         |                                 |
|-------------------------|---------------------------------|
| Crèche                  | X <u>Étampes-sur-Marne</u> 2km  |
| Ecole maternelle Public | X <u>Essômes-sur-Marne</u> 3km  |
| Ecole maternelle Privé  | X <u>Fismes</u> 38km            |
| Ecole primaire Public   | 1                               |
| Ecole primaire Privé    | X <u>Château-Thierry</u><br>3km |

|                |                                 |
|----------------|---------------------------------|
| Collège Public | X <u>Château-Thierry</u><br>3km |
| Collège Privé  | X <u>Château-Thierry</u><br>3km |
| Lycée Public   | X <u>Château-Thierry</u><br>4km |
| Lycée Privé    | X <u>Château-Thierry</u><br>3km |

Sources : Base Sirene des entreprises et de leurs établissements selon les dernières parutions officielles de 2025 portant sur l'année 2024 ([data.gouv](https://data.gouv.fr)). Liste, localisation et tarifs des professionnels de santé selon les dernières parutions officielles de 2025 portant sur l'année 2024 ([opendatasoft](https://opendatasoft.com)) et FINISS Extraction du Fichier des établissements selon les dernières parutions officielles de 2025 portant sur l'année 2024 ([data.gouv](https://data.gouv.fr)). Adresse et géolocalisation des établissements d'enseignement du premier et second degrés selon les dernières parutions officielles de 2025 portant sur l'année 2024 ([data.education.gouv](https://data.education.gouv.fr))

bien-dans-ma-ville.fr

## Villes autour de Nogentel

| Ville                      | Habitants | Superficie         | Pop densité           | Pop active | Taux chômage | Revenu moyen | Prix immobilier        |
|----------------------------|-----------|--------------------|-----------------------|------------|--------------|--------------|------------------------|
| Nesles-la-Montagne         | 1 189     | 17 km <sup>2</sup> | 70 h/km <sup>2</sup>  | 48.8%      | 5%           | 24 290 €/an  | 2 172 €/m <sup>2</sup> |
| Étampes-sur-Marne (1 avis) | 1 329     | 2 km <sup>2</sup>  | 665 h/km <sup>2</sup> | 46.8%      | 6.7%         | 21 900 €/an  | 1 776 €/m <sup>2</sup> |
| Chierry (1 avis)           | 1 195     | 2 km <sup>2</sup>  | 598 h/km <sup>2</sup> | 43%        | 4.8%         | 24 590 €/an  | 1 916 €/m <sup>2</sup> |
| Essômes-sur-Marne (1 avis) | 2 691     | 28 km <sup>2</sup> | 96 h/km <sup>2</sup>  | 48.5%      | 5.8%         | 23 660 €/an  | 1 442 €/m <sup>2</sup> |
| Azy-sur-Marne              | 369       | 2 km <sup>2</sup>  | 185 h/km <sup>2</sup> | 46.3%      | 5.1%         | 23 970 €/an  | 1 788 €/m <sup>2</sup> |
| Château-Thierry (13 avis)  | 15 097    | 16 km <sup>2</sup> | 944 h/km <sup>2</sup> | 42.1%      | 9.6%         | 19 150 €/an  | 1 683 €/m <sup>2</sup> |
| Blesmes                    | 474       | 9 km <sup>2</sup>  | 53 h/km <sup>2</sup>  | 44.7%      | 1.7%         | 25 760 €/an  | 1 310 €/m <sup>2</sup> |
| Bonneil                    | 375       | 2 km <sup>2</sup>  | 188 h/km <sup>2</sup> | 50.7%      | 4.5%         | 26 710 €/an  | 1 613 €/m <sup>2</sup> |
| Brasles (1 avis)           | 1 788     | 7 km <sup>2</sup>  | 255 h/km <sup>2</sup> | 37.6%      | 5.9%         | 22 080 €/an  | 1 722 €/m <sup>2</sup> |
| Chézy-sur-Marne            | 1 296     | 22 km <sup>2</sup> | 59 h/km <sup>2</sup>  | 43.7%      | 4%           | 24 080 €/an  | 1 822 €/m <sup>2</sup> |
| Verdilly                   | 443       | 5 km <sup>2</sup>  | 89 h/km <sup>2</sup>  | 48.8%      | 5.2%         | 24 060 €/an  | 776 €/m <sup>2</sup>   |
| Essises                    | 399       | 7 km <sup>2</sup>  | 57 h/km <sup>2</sup>  | 52.6%      | 4.5%         | 24 830 €/an  | 1 364 €/m <sup>2</sup> |
| Gland                      | 425       | 5 km <sup>2</sup>  | 85 h/km <sup>2</sup>  | 48.2%      | 4.5%         | 25 850 €/an  | 1 817 €/m <sup>2</sup> |
| Romeny-sur-Marne           | 450       | 4 km <sup>2</sup>  | 113 h/km <sup>2</sup> | 53.1%      | 5.3%         | 23 670 €/an  | 1 880 €/m <sup>2</sup> |
| Viffort                    | 310       | 9 km <sup>2</sup>  | 34 h/km <sup>2</sup>  | 44.2%      | 4.8%         | 22 760 €/an  | 1 596 €/m <sup>2</sup> |

bien-dans-ma-ville.fr



# **Vous aimez votre ville ? Notez-la !**

Et faites-nous part de vos remarques constructives



Avec

**BIEN** dans ma **VILLE** 