



Version web

# Ville de Nogent-le-Phaye

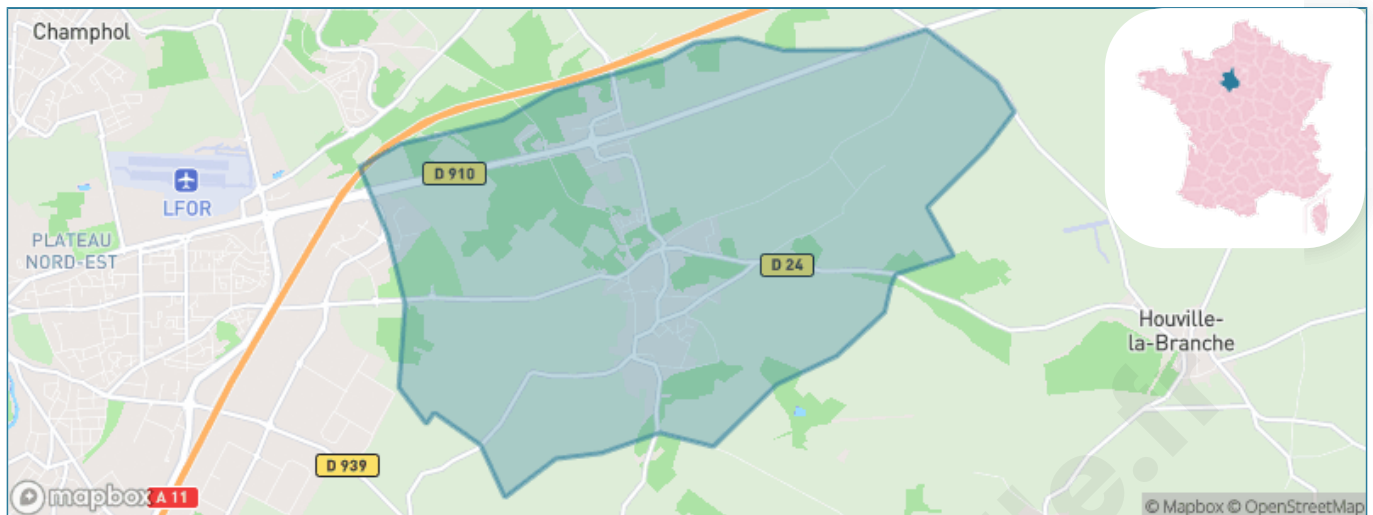
Présenté par

**BIEN** dans  
ma **VILLE** 

# Sommaire

Situation géographique .....	3
Statistiques sur la population .....	4
Evolution du nombre d'habitants .....	4
Tranche d'âge .....	5
0-14 ans .....	5
15-29 ans .....	5
30-44 ans .....	5
45-59 ans .....	5
60-74 ans .....	5
75-89 ans .....	5
90 ans et + .....	5
Activité professionnelle .....	5
Agriculteurs .....	5
Artisans, Commerçants .....	5
Cadres et sup. ....	5
Professions intermédiaires .....	5
Employé .....	5
Ouvrier .....	5
Retraité .....	5
Autres .....	5
Niveau de diplôme .....	6
Sans diplôme ou CEP .....	6
Brevet, BEPC, DNB .....	6
CAP-BEP ou équivalent .....	6
BAC ou équivalent .....	6
BAC+2 .....	6
BAC+3 ou +4 .....	6
BAC+5 ou plus .....	6
Composition des ménages .....	6
Couple sans enfant .....	6
Couple avec enfant(s) .....	6
Famille monoparentale .....	6
Colocation / Autre .....	6
Personnes seules .....	6
Profils électoraux .....	7
Premier tour .....	7
Sécurité .....	8
Evolution du nombre d'infractions .....	8
Pour comparer .....	9
Services à la population .....	10
Commerce .....	10
Éducation .....	10
Villes autour de Nogent-le-Phaye .....	11

# Situation géographique



## i Informations clés

- **Région** : Centre-Val de Loire
- **Département** : Eure-et-Loir
- **Code postal** : 28630
- **Superficie** : 15 km<sup>2</sup>



# Statistiques sur la population



Nombre d'habitants

**1 452**



Age moyen

**46 ans**



Pop active

**42.6%**



Taux chômage

**3.6%**



Pop densité

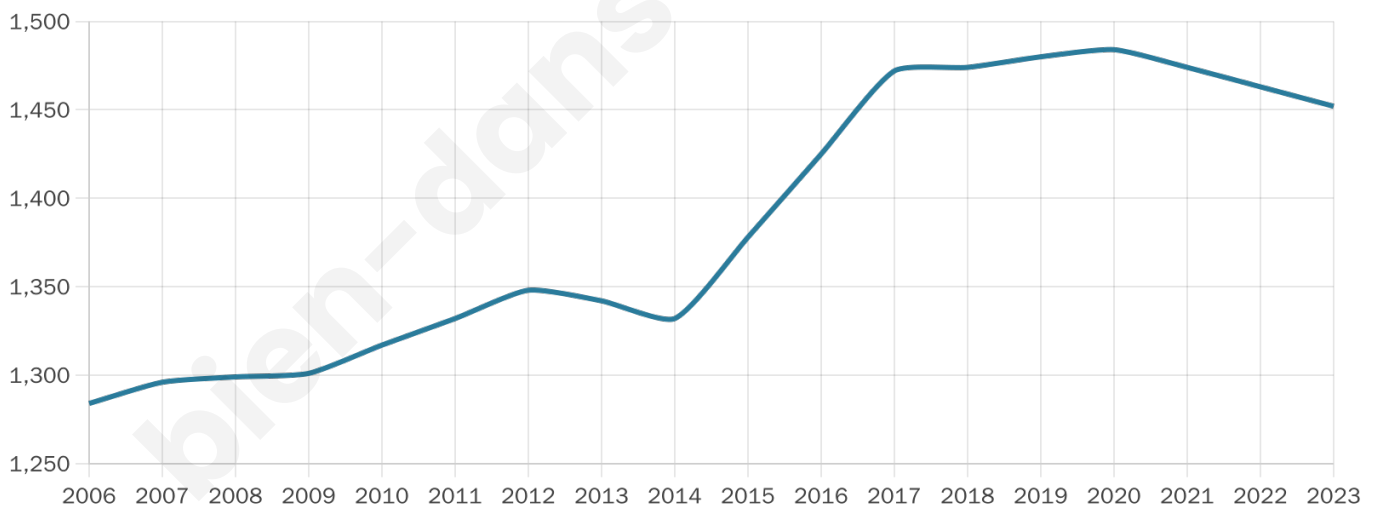
**97 h/km<sup>2</sup>**



Revenu moyen

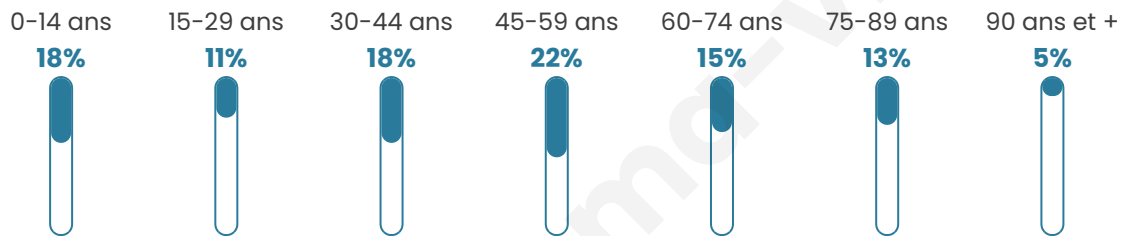
**27 920 €/an**

## Evolution du nombre d'habitants

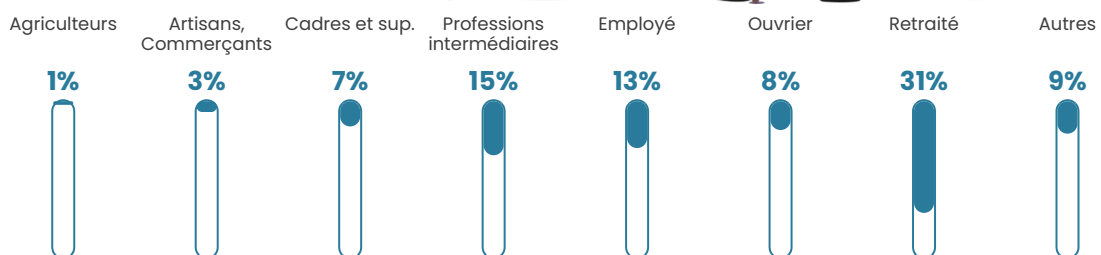


Sources : Institut national de la statistique et des études économiques (insee) selon Les dernières parutions officielles de 2024 portant sur les années 2020, 2021 et 2022.

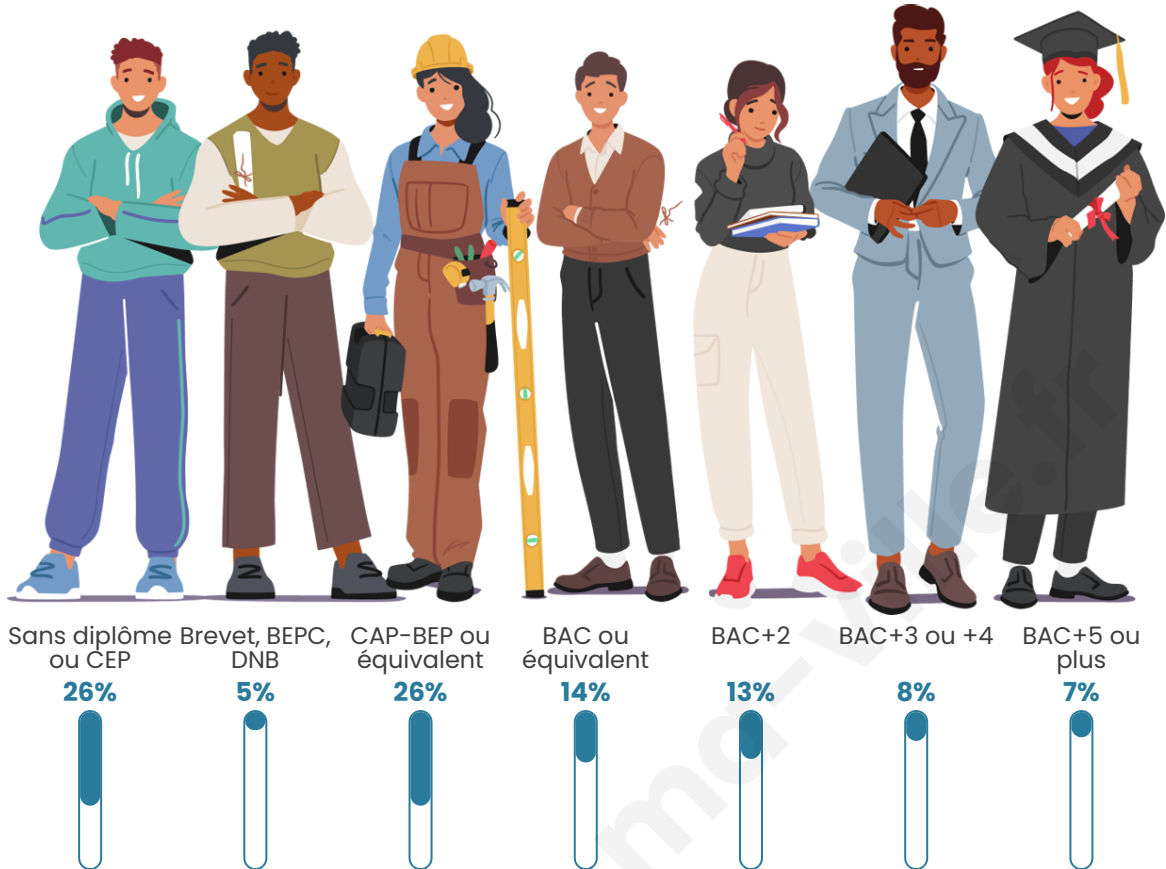
## Tranche d'âge




## Activité professionnelle



## Niveau de diplôme



## Composition des ménages



# Profils électoraux

## Premier tour

	Emmanuel MACRON	34.81 %
	Marine LE PEN	22.35 %
	Jean-Luc MÉLENCHON	14.55 %
	Éric ZEMMOUR	8.27 %
	Valérie PÉCRESSÉ	5.82 %
	Yannick JADOT	4.42 %
	Nicolas DUPONT- AIGNAN	3.14 %
	Jean LASSALLE	1.75 %
	Anne HIDALGO	1.51 %
	Philippe POUTOU	1.51 %
	Fabien ROUSSEL	1.05 %
	Nathalie ARTHAUD	0.81 %



### 1 094 inscrits

Participation : 79.98%

Votes blancs : 1.26%

Votes nuls : 0.57%

## Second tour

	Emmanuel MACRON	59,85 %
	Marine LE PEN	40,15 %

### 1 095 inscrits

Participation : 81.19%

Votes blancs : 5.62%

Votes nuls : 3.04%

# Sécurité



Agressions physiques / sexuelles

**5**



Cambriolages

**0**



Vols / dégradations

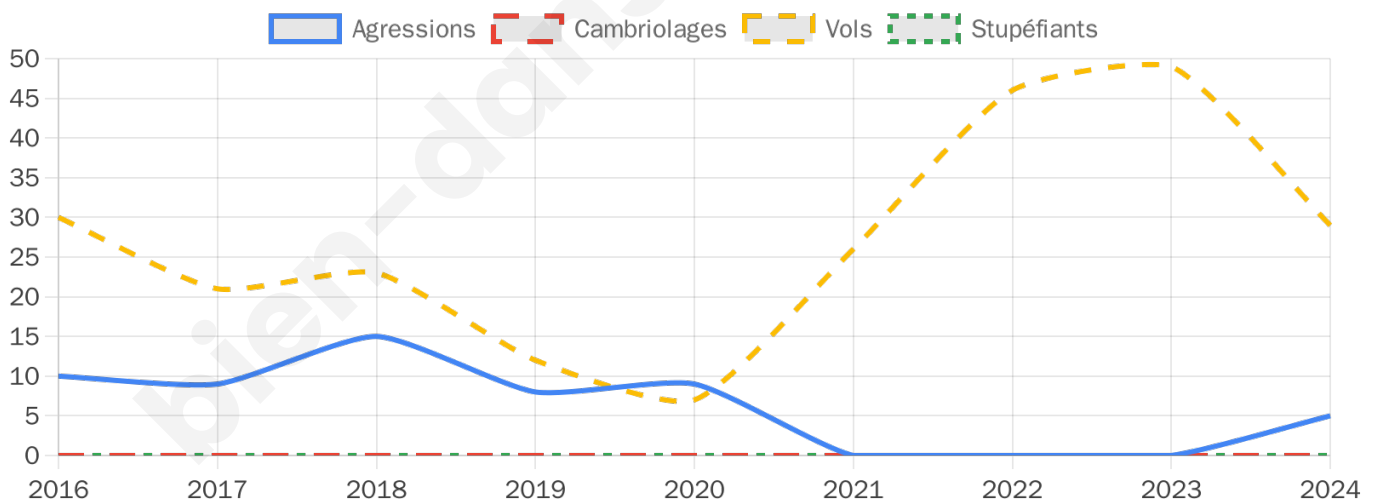
**29**



Stupéfiants

**0**

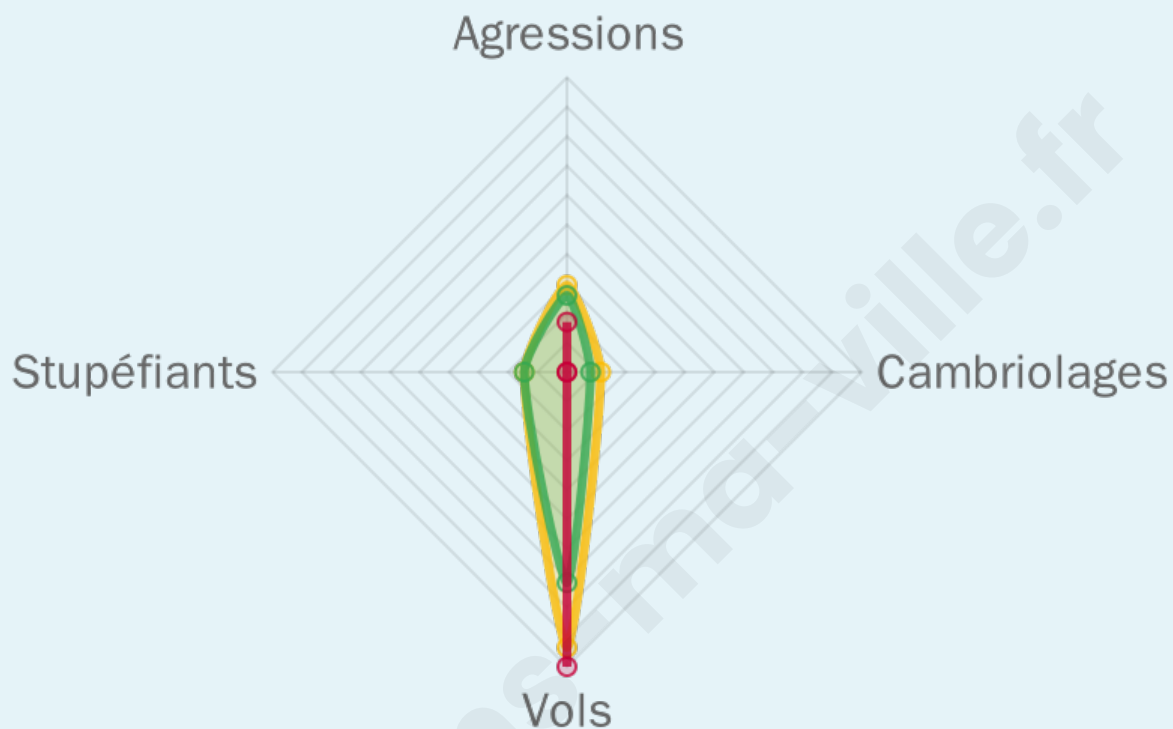
## Evolution du nombre d'infractions



## Pour comparer

(en proportion du nombre d'habitants)

Ville  Département  Région



Sources : Bases statistiques communale, départementale et régionale de la délinquance enregistrée par la police et la gendarmerie nationales selon les dernières parutions officielles de 2025 portant sur l'année 2024 ([data.gouv](https://data.gouv.fr)).

Agressions physiques / sexuelles : Violences sexuelles, coups et blessures volontaires intrafamiliaux, coups et blessures volontaires, autres coups, blessures volontaires et vols violents sans arme.

Cambriolages : Cambriolages de logements.

Vols : Vols avec armes, vols d'accessoires sur véhicules, vols dans les véhicules, vols de véhicules, vols sans violence contre des personnes, destructions, dégradations volontaires et escroqueries.

Stupéfiants : Trafic de stupéfiants dont (AFD) et usage de stupéfiants.

# Services à la population



## Commerce

Hypermarché	X <a href="#">Chartres</a> 4km
Supermarché	X <a href="#">Chartres</a> 6km
Superette	1
Boulangerie	1
Boucherie	X <a href="#">Chartres</a> 5km
Restaurant	2
Garage	4
Station-service	X <a href="#">Gasville-Oisème</a> 5km
Banque	X <a href="#">Sours</a> 3km
La poste	X <a href="#">Chartres</a> 3km
Coiffeur	1
Tabac	X <a href="#">Chartres</a> 5km
Bars / discothèque	1
Bibliothèque	X <a href="#">Gellainville</a> 5km
Cinéma	X <a href="#">Chartres</a> 7km
Vétérinaire	X <a href="#">Chartres</a> 6km



## Santé

Pharmacie	1
Hôpital	X <a href="#">Le Coudray</a> 6km
Laboratoire d'analyses médicales	X <a href="#">Le Coudray</a> 5km
Etablissement pour handicapé	X <a href="#">Chartres</a> 4km
EHPA	1
Médecin	3
Dentiste	2
Chirurgien	X <a href="#">Chartres</a> 7km
Dermatologue	X <a href="#">Chartres</a> 6km
Anesthésiste	X <a href="#">Mainvilliers</a> 10km
Gastro-entérologue	X <a href="#">Le Coudray</a> 5km
Gynécologue	X <a href="#">Le Coudray</a> 6km
Cancérologue	X <a href="#">Mainvilliers</a> 10km
Neurologue	X <a href="#">Chartres</a> 7km
Ophthalmologue	X <a href="#">Le Coudray</a> 6km
ORL	X <a href="#">Chartres</a> 7km
Cardiologue	X <a href="#">Gasville-Oisème</a> 6km
Pédiatre	X <a href="#">Le Coudray</a> 6km
Pneumologue	X <a href="#">Mainvilliers</a> 10km
Psychologue	X <a href="#">Lucé</a> 10km
Radiologue	X <a href="#">Le Coudray</a> 6km
Rhumatologue	X <a href="#">Le Coudray</a> 5km
Sage-femme	1



## Éducation

Crèche	X <a href="#">Sours</a> 3km
Ecole maternelle Public	X <a href="#">Sours</a> 2km
Ecole maternelle Privé	X <a href="#">Le Coudray</a> 6km
Ecole primaire Public	1
Ecole primaire Privé	X <a href="#">Sours</a> 3km
Collège Public	X <a href="#">Chartres</a> 5km
Collège Privé	X <a href="#">Le Coudray</a> 6km
Lycée Public	X <a href="#">Sours</a> 4km
Lycée Privé	X <a href="#">Chartres</a> 7km

Sources : Base Sirene des entreprises et de leurs établissements selon les dernières parutions officielles de 2025 portant sur l'année 2024 ([data.gouv](#)). Liste, localisation et tarifs des professionnels de santé selon les dernières parutions officielles de 2025 portant sur l'année 2024 ([opendatasoft](#)) et FINISS Extraction du Fichier des établissements selon les dernières parutions officielles de 2025 portant sur l'année 2024 ([data.gouv](#)). Adresse et géolocalisation des établissements d'enseignement du premier et second degrés selon les dernières parutions officielles de 2025 portant sur l'année 2024 ([data.education.gouv](#))

## Villes autour de Nogent-le-Phaye

Ville	Habitants	Superficie	Pop densité	Pop active	Taux chômage	Revenu moyen	Prix immobilier
Sours	1 959	33 km <sup>2</sup>	59 h/km <sup>2</sup>	50.1%	3.7%	26 180 €/an	2 024 €/m <sup>2</sup>
Houville-la-Branche (2 avis)	420	13 km <sup>2</sup>	32 h/km <sup>2</sup>	54.8%	4.8%	28 540 €/an	1 502 €/m <sup>2</sup>
Gellainville	765	12 km <sup>2</sup>	64 h/km <sup>2</sup>	46.7%	4.1%	25 530 €/an	2 495 €/m <sup>2</sup>
Gasville-Oisème (1 avis)	1 467	9 km <sup>2</sup>	163 h/km <sup>2</sup>	47.6%	3.5%	27 060 €/an	2 149 €/m <sup>2</sup>
Coltainville	915	18 km <sup>2</sup>	51 h/km <sup>2</sup>	51.4%	3.5%	26 600 €/an	2 079 €/m <sup>2</sup>
Berchères-les-Pierres (2 avis)	1 000	19 km <sup>2</sup>	53 h/km <sup>2</sup>	48%	3.4%	26 100 €/an	1 806 €/m <sup>2</sup>
Chartres (61 avis)	38 324	16 km <sup>2</sup>	2 395 h/km <sup>2</sup>	47%	6%	22 770 €/an	2 255 €/m <sup>2</sup>
Le Coudray (4 avis)	4 038	5 km <sup>2</sup>	808 h/km <sup>2</sup>	52%	4.3%	26 390 €/an	2 407 €/m <sup>2</sup>
Morancez	1 935	7 km <sup>2</sup>	276 h/km <sup>2</sup>	44.8%	2.7%	25 840 €/an	2 042 €/m <sup>2</sup>
Francourville (1 avis)	941	18 km <sup>2</sup>	52 h/km <sup>2</sup>	48.8%	4%	25 090 €/an	2 185 €/m <sup>2</sup>
Champhol (4 avis)	3 643	5 km <sup>2</sup>	729 h/km <sup>2</sup>	48.6%	2.8%	26 790 €/an	2 156 €/m <sup>2</sup>
Luisant (7 avis)	6 945	4 km <sup>2</sup>	1 736 h/km <sup>2</sup>	42.9%	4.6%	25 250 €/an	2 293 €/m <sup>2</sup>
Barjouville (1 avis)	1 742	4 km <sup>2</sup>	436 h/km <sup>2</sup>	44.8%	3.4%	26 310 €/an	1 947 €/m <sup>2</sup>
Lèves (3 avis)	5 685	7 km <sup>2</sup>	812 h/km <sup>2</sup>	44.8%	3.9%	25 170 €/an	2 184 €/m <sup>2</sup>
Umpeau	404	11 km <sup>2</sup>	37 h/km <sup>2</sup>	55.4%	3.7%	25 830 €/an	1 893 €/m <sup>2</sup>

bien-dans-ma-ville.fr



# **Vous aimez votre ville ? Notez-la !**

Et faites-nous part de vos remarques constructives



Avec

**BIEN** dans  
ma **VILLE** 