



Version web

Ville de Noël-Cerneux

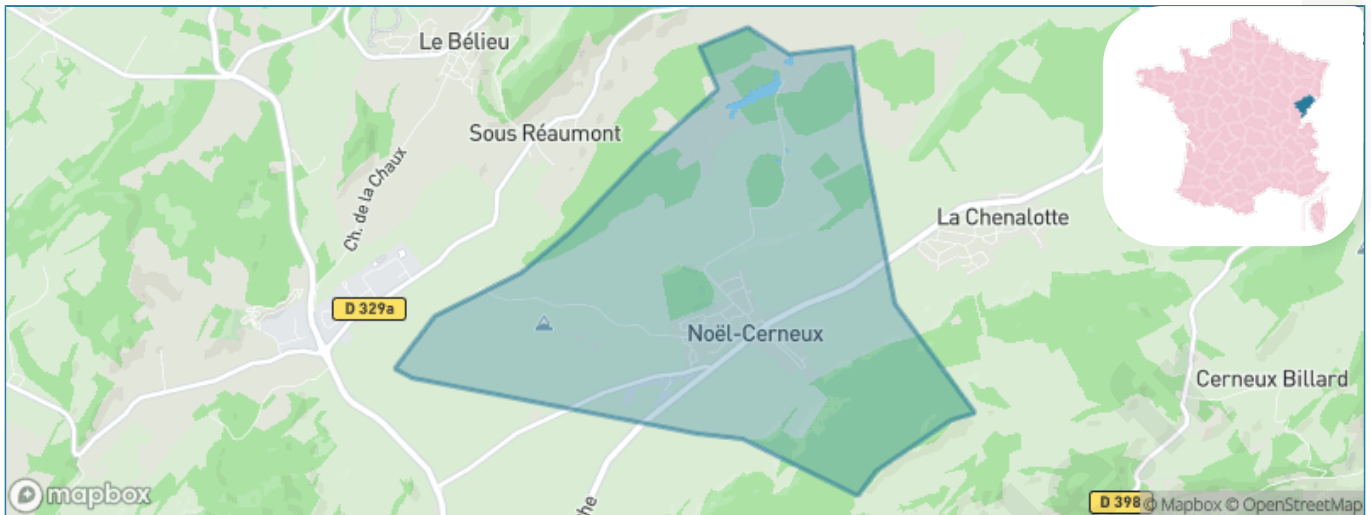
Présenté par

BIEN dans
ma **VILLE** 

Sommaire

Situation géographique	3
Statistiques sur la population	4
Evolution du nombre d'habitants	4
Tranche d'âge	5
0-14 ans	5
15-29 ans	5
30-44 ans	5
45-59 ans	5
60-74 ans	5
75-89 ans	5
90 ans et +	5
Activité professionnelle	5
Agriculteurs	5
Artisans, Commerçants	5
Cadres et sup.	5
Professions intermédiaires	5
Employé	5
Ouvrier	5
Retraité	5
Autres	5
Niveau de diplôme	6
Sans diplôme ou CEP	6
Brevet, BEPC, DNB	6
CAP-BEP ou équivalent	6
BAC ou équivalent	6
BAC+2	6
BAC+3 ou +4	6
BAC+5 ou plus	6
Composition des ménages	6
Couple sans enfant	6
Couple avec enfant(s)	6
Famille monoparentale	6
Colocation / Autre	6
Personnes seules	6
Profils électoraux	7
Premier tour	7
Sécurité	8
Evolution du nombre d'infractions	8
Pour comparer	9
Services à la population	10
Commerce	10
Éducation	10
Villes autour de Noël-Cerneux	11

Situation géographique



i Informations clés

- **Région** : Bourgogne-Franche-Comté
- **Département** : Doubs
- **Code postal** : 25500
- **Superficie** : 6 km²

RÉGION
BOURGOGNE
FRANCHE
COMTE

 **Doubs**
le Département

Statistiques sur la population



Nombre d'habitants

453



Age moyen

37 ans



Pop active

55.4%



Taux chômage

4.6%



Pop densité

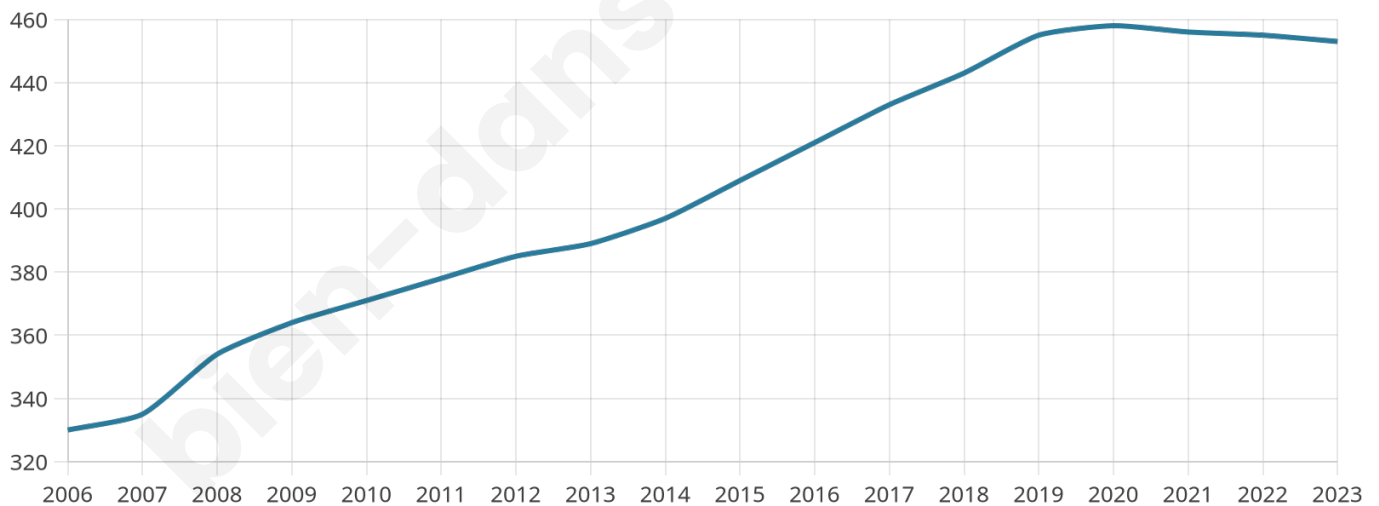
76 h/km²



Revenu moyen

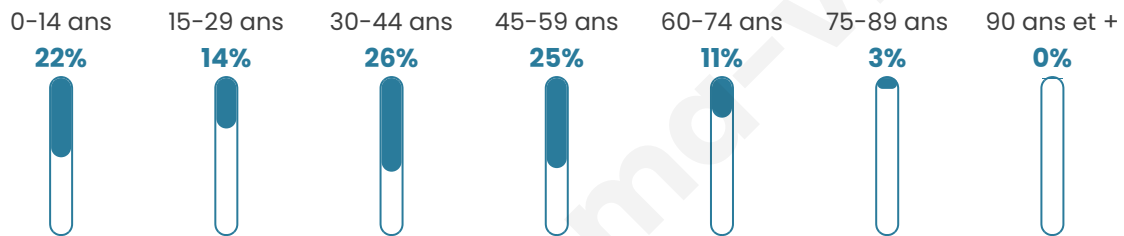
38 600 €/an

Evolution du nombre d'habitants

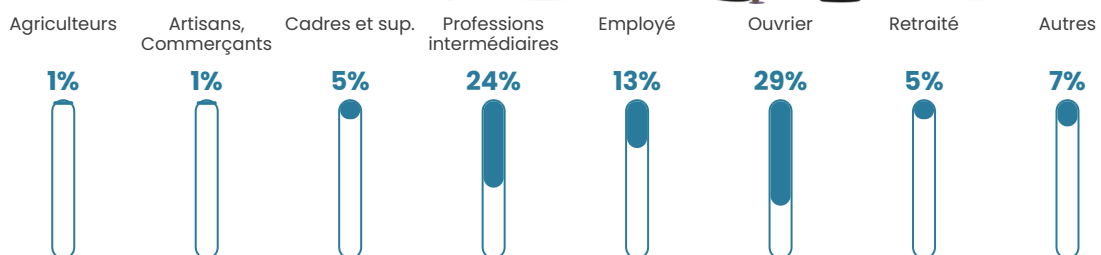


Sources : Institut national de la statistique et des études économiques (insee) selon Les dernières parutions officielles de 2024 portant sur les années 2020, 2021 et 2022.


Tranche d'âge




Activité professionnelle



Niveau de diplôme













Composition des ménages



Profils électoraux

Premier tour

	Emmanuel MACRON	33.05 %
	Marine LE PEN	18.22 %
	Éric ZEMMOUR	8.47 %
	Jean-Luc MÉLENCHON	8.47 %
	Valérie PÉCRESE	7.63 %
	Yannick JADOT	6.36 %
	Jean LASSALLE	5.51 %
	Nicolas DUPONT- AIGNAN	5.08 %
	Anne HIDALGO	2.97 %
	Fabien ROUSSEL	2.12 %
	Philippe POUTOU	1.69 %
	Nathalie ARTHAUD	0.42 %



269 inscrits

Participation : 89.22%

Votes blancs : 1.25%

Votes nuls : 0.42%

Second tour

	Emmanuel MACRON	62,79 %
	Marine LE PEN	37,21 %

269 inscrits

Participation : 88.48%

Votes blancs : 7.56%

Votes nuls : 2.1%

Sécurité



Agressions physiques / sexuelles

0



Cambriolages

0



Vols / dégradations

0



Stupéfiants

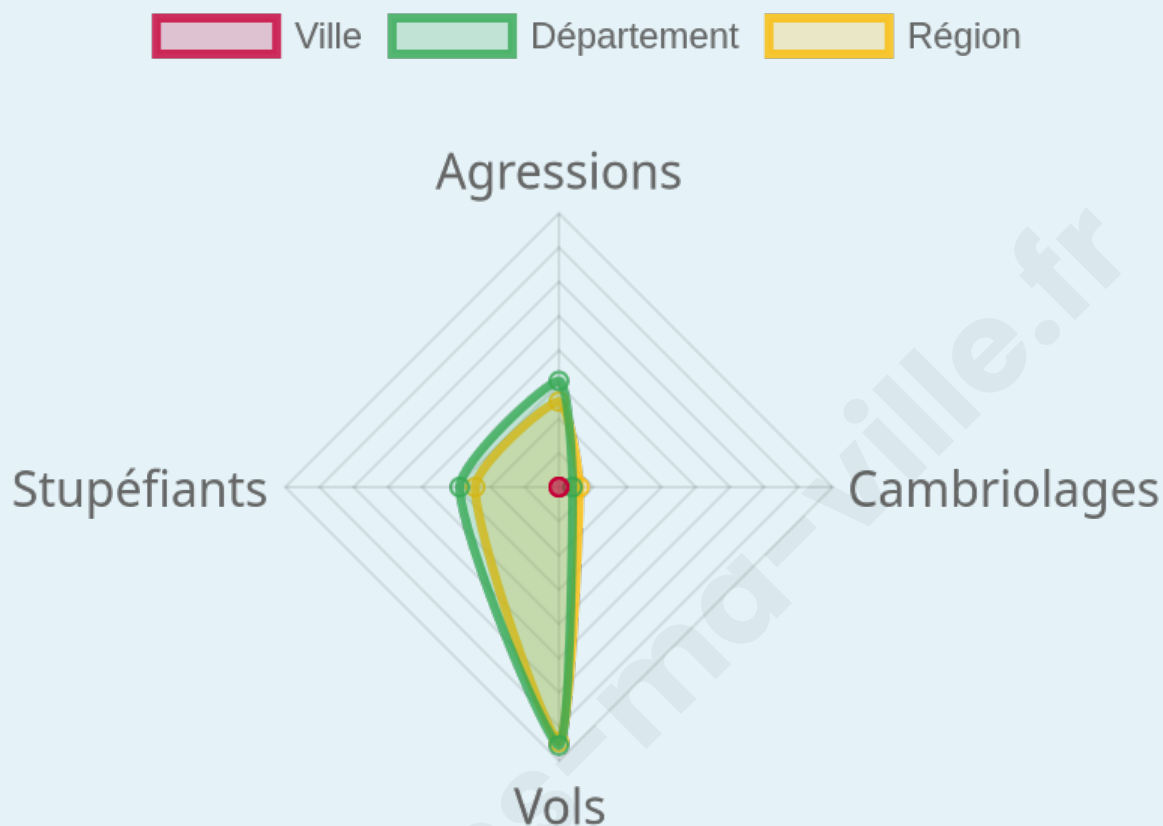
0

Evolution du nombre d'infractions



Pour comparer

(en proportion du nombre d'habitants)



Sources : Bases statistiques communale, départementale et régionale de la délinquance enregistrée par la police et la gendarmerie nationales selon les dernières parutions officielles de 2025 portant sur l'année 2024 ([data.gouv](https://data.gouv.fr)).

Agressions physiques / sexuelles : Violences sexuelles, coups et blessures volontaires intrafamiliaux, coups et blessures volontaires, autres coups, blessures volontaires et vols violents sans arme.

Cambriolages : Cambriolages de logements.

Vols : Vols avec armes, vols d'accessoires sur véhicules, vols dans les véhicules, vols de véhicules, vols sans violence contre des personnes, destructions, dégradations volontaires et escroqueries.

Stupéfiants : Trafic de stupéfiants dont (AFD) et usage de stupéfiants.

Services à la population



Commerce

Hypermarché	X Morteau 6km
Supermarché	X Les Fins 3km
Superette	X Morteau 6km
Boulangerie	X Les Fins 3km
Boucherie	X Les Fins 3km
Restaurant	X Les Fins 2km
Garage	X La Chenalotte 1km
Station-service	X Villers-le-Lac 4km
Banque	X Villers-le-Lac 5km
La poste	X Les Fins 6km
Coiffeur	1
Tabac	X Morteau 7km
Bars / discothèque	X La Chenalotte 2km
Bibliothèque	X Morteau 7km
Cinéma	X Morteau 7km
Vétérinaire	X Les Fins 4km



Santé

Pharmacie	X Les Fins 3km
Hôpital	X Morteau 7km
Laboratoire d'analyses médicales	X Morteau 7km
Etablissement pour handicapé	X Morteau 6km
EHPA	X Morteau 7km
Médecin	X Villers-le-Lac 5km
Dentiste	X Villers-le-Lac 5km
Chirurgien	X Pontarlier 32km
Dermatologue	X Valdahon 25km
Anesthésiste	X Besançon 54km
Gastro-entérologue	X Pontarlier 32km
Gynécologue	X Pontarlier 32km
Cancérologue	X 0km
Neurologue	X Montbéliard 46km
Ophtalmologue	X Lods 32km
ORL	X Pont-de-Roide-Vermondans 32km
Cardiologue	X Pontarlier 33km
Pédiatre	X Grand'Combe-Châteleu 9km
Pneumologue	X Besançon 51km
Psychologue	X Morteau 7km
Radiologue	X Valdahon 26km
Rhumatologue	X Besançon 50km
Sage-femme	X Le Russey 8km



Éducation

Crèche	X Les Fins 3km
Ecole maternelle Public	X Villers-le-Lac 3km
Ecole maternelle Privé	X Muespach 73km
Ecole primaire Public	X La Chenalotte 2km
Ecole primaire Privé	X Morteau 7km
Collège Public	X Morteau 6km
Collège Privé	X Morteau 7km
Lycée Public	X Morteau 6km
Lycée Privé	X Les Fontenelles 12km

Sources : Base Sirene des entreprises et de leurs établissements selon les dernières parutions officielles de 2025 portant sur l'année 2024 ([data.gouv](#)). Liste, localisation et tarifs des professionnels de santé selon les dernières parutions officielles de 2025 portant sur l'année 2024 ([opendatasoft](#)) et FINISS Extraction du Fichier des établissements selon les dernières parutions officielles de 2025 portant sur l'année 2024 ([data.gouv](#)). Adresse et géolocalisation des établissements d'enseignement du premier et second degrés selon les dernières parutions officielles de 2025 portant sur l'année 2024 ([data.education.gouv](#))

Villes autour de Noël-Cerneux

Ville	Habitants	Superficie	Pop densité	Pop active	Taux chômage	Revenu moyen	Prix immobilier
La Chenalotte	549	4 km ²	137 h/km ²	50.1%	3.6%	38 520 €/an	2 512 €/m ²
Le Bélieu	512	10 km ²	51 h/km ²	53.1%	4.1%	34 190 €/an	2 981 €/m ²
Villers-le-Lac (1 avis)	5 292	30 km ²	176 h/km ²	54.8%	4.6%	36 430 €/an	2 608 €/m ²
Le Bizot	305	7 km ²	44 h/km ²	54.1%	3.6%	37 740 €/an	1 774 €/m ²
Les Fins	3 048	25 km ²	122 h/km ²	53.6%	4.3%	33 200 €/an	2 488 €/m ²
La Bosse	91	5 km ²	18 h/km ²	49.5%	2.2%	NC	NC
Le Barboux	251	11 km ²	23 h/km ²	48.2%	3.2%	31 400 €/an	2 049 €/m ²
Narbief	109	3 km ²	36 h/km ²	45.9%	1.8%	NC	2 225 €/m ²
Morteau (5 avis)	6 953	14 km ²	497 h/km ²	52.8%	6.5%	31 230 €/an	2 415 €/m ²
Le Mémont	47	3 km ²	16 h/km ²	63.8%	2.1%	NC	NC
Fuans	473	11 km ²	43 h/km ²	56.7%	5.7%	30 610 €/an	2 929 €/m ²
Consolation-Maisonnettes	23	4 km ²	6 h/km ²	56.5%	0%	NC	NC
Le Luhier	244	5 km ²	49 h/km ²	50.4%	2.9%	28 490 €/an	2 012 €/m ²
Mont-de-Laval	194	8 km ²	24 h/km ²	50.5%	3.6%	32 060 €/an	1 550 €/m ²
Fournets-Luisans	744	27 km ²	28 h/km ²	51.6%	3.2%	29 430 €/an	2 968 €/m ²

bien-dans-ma-ville.fr



Vous aimez votre ville ? Notez-la !

Et faites-nous part de vos remarques constructives



Avec

BIEN dans ma **VILLE** 