



Version web

# Ville de Noailles

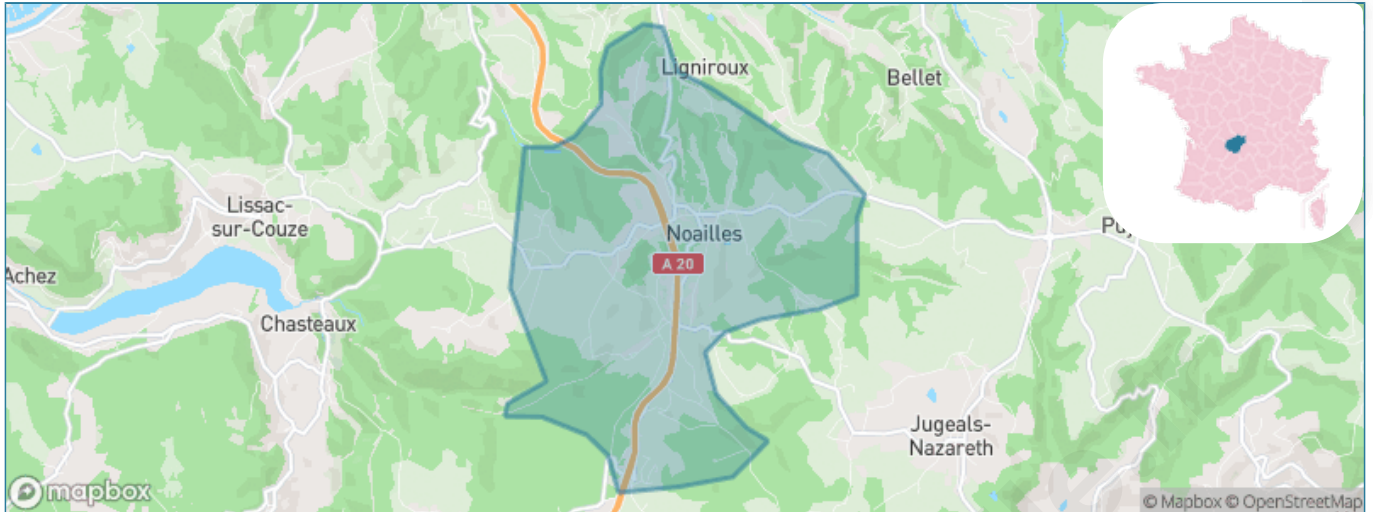
Présenté par

**BIEN** dans  
ma **VILLE** 

# Sommaire

Situation géographique .....	3
Statistiques sur la population .....	4
Evolution du nombre d'habitants .....	4
Tranche d'âge .....	5
0-14 ans .....	5
15-29 ans .....	5
30-44 ans .....	5
45-59 ans .....	5
60-74 ans .....	5
75-89 ans .....	5
90 ans et + .....	5
Activité professionnelle .....	5
Agriculteurs .....	5
Artisans, Commerçants .....	5
Cadres et sup. ....	5
Professions intermédiaires .....	5
Employé .....	5
Ouvrier .....	5
Retraité .....	5
Autres .....	5
Niveau de diplôme .....	6
Sans diplôme ou CEP .....	6
Brevet, BEPC, DNB .....	6
CAP-BEP ou équivalent .....	6
BAC ou équivalent .....	6
BAC+2 .....	6
BAC+3 ou +4 .....	6
BAC+5 ou plus .....	6
Composition des ménages .....	6
Couple sans enfant .....	6
Couple avec enfant(s) .....	6
Famille monoparentale .....	6
Colocation / Autre .....	6
Personnes seules .....	6
Profils électoraux .....	7
Premier tour .....	7
Sécurité .....	8
Evolution du nombre d'infractions .....	8
Pour comparer .....	9
Services à la population .....	10
Commerce .....	10
Éducation .....	10
Villes autour de Noailles .....	12

# Situation géographique



## i Informations clés

- **Région** : Nouvelle-Aquitaine
- **Département** : Corrèze
- **Code postal** : 19600
- **Superficie** : 12 km<sup>2</sup>



# Statistiques sur la population



Nombre d'habitants

**945**



Age moyen

**42 ans**



Pop active

**47.7%**



Taux chômage

**4.6%**



Pop densité

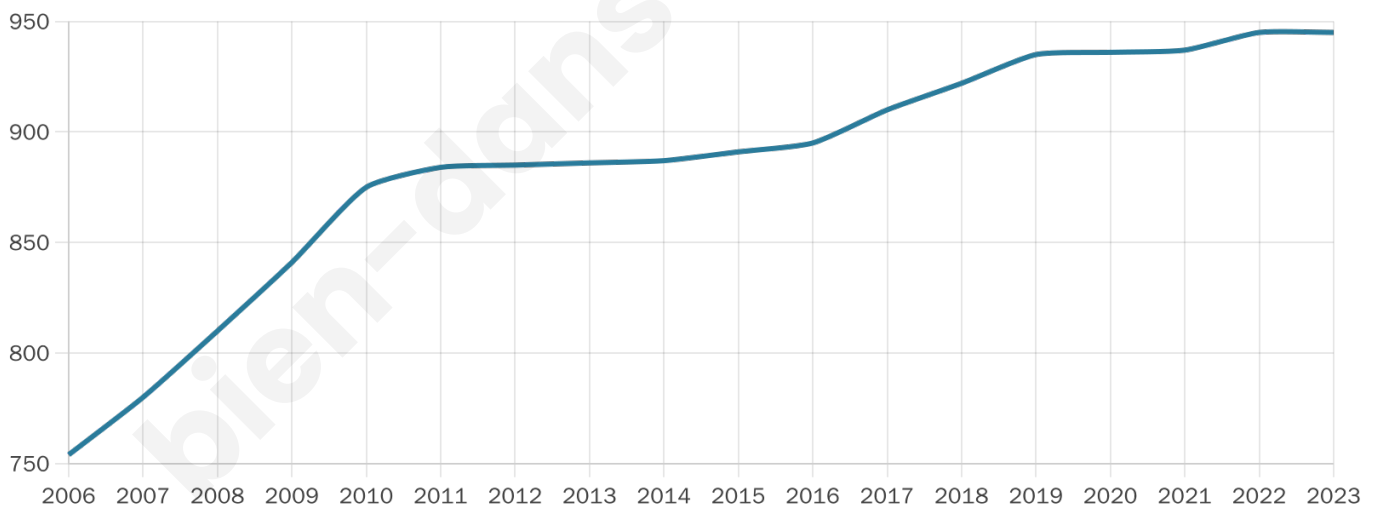
**79 h/km<sup>2</sup>**



Revenu moyen

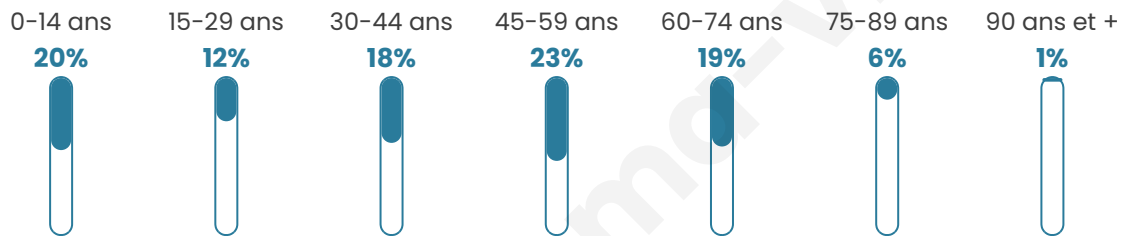
**24 290 €/an**

## Evolution du nombre d'habitants

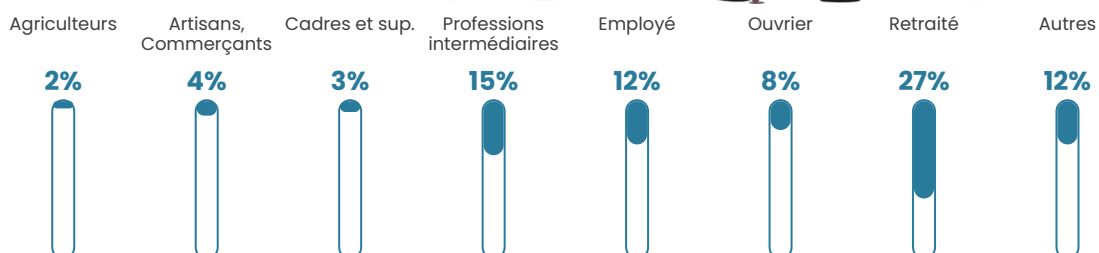


Sources : Institut national de la statistique et des études économiques (insee) selon Les dernières parutions officielles de 2024 portant sur les années 2020, 2021 et 2022.


## Tranche d'âge




## Activité professionnelle



## Niveau de diplôme















## Composition des ménages





# Profils électoraux

## Premier tour

	Marine LE PEN	23.87 %
	Emmanuel MACRON	23.17 %
	Jean-Luc MÉLENCHON	16.55 %
	Fabien ROUSSEL	8.01 %
	Jean LASSALLE	7.14 %
	Éric ZEMMOUR	6.79 %
	Yannick JADOT	4.88 %
	Valérie PÉCRESSÉ	4.70 %
	Nicolas DUPONT-AIGNAN	1.92 %
	Anne HIDALGO	1.74 %
	Nathalie ARTHAUD	0.87 %
	Philippe POUTOU	0.35 %

## Second tour

	Emmanuel MACRON	52,77 %
	Marine LE PEN	47,23 %

### 682 inscrits

Participation : 84.16%

Votes blancs : 9.58%

Votes nuls : 5.57%

### 682 inscrits

Participation : 86.95%

Votes blancs : 2.19%

Votes nuls : 1.01%

# Sécurité



Agressions physiques / sexuelles

0



Cambriolages

0



Vols / dégradations

0



Stupéfiants

0

## Evolution du nombre d'infractions



## Pour comparer

(en proportion du nombre d'habitants)



Sources : Bases statistiques communale, départementale et régionale de la délinquance enregistrée par la police et la gendarmerie nationales selon les dernières parutions officielles de 2025 portant sur l'année 2024 ([data.gouv](https://data.gouv.fr)).

Agressions physiques / sexuelles : Violences sexuelles, coups et blessures volontaires intrafamiliaux, coups et blessures volontaires, autres coups, blessures volontaires et vols violents sans arme.

Cambriolages : Cambriolages de logements.

Vols : Vols avec armes, vols d'accessoires sur véhicules, vols dans les véhicules, vols de véhicules, vols sans violence contre des personnes, destructions, dégradations volontaires et escroqueries.

Stupéfiants : Trafic de stupéfiants dont (AFD) et usage de stupéfiants.

# Services à la population



## Commerce

Hypermarché	X <u>Brive-la-Gaillarde</u> 7km
Supermarché	X <u>Brive-la-Gaillarde</u> 6km
Superette	X <u>Brive-la-Gaillarde</u> 6km
Boulangerie	X <u>Brive-la-Gaillarde</u> 6km
Boucherie	X <u>Cosnac</u> 4km
Restaurant	<b>2</b>
Garage	<b>2</b>
Station-service	X <u>Brive-la-Gaillarde</u> 6km
Banque	X <u>Brive-la-Gaillarde</u> 6km
La poste	X <u>Jugeals-Nazareth</u> 3km
Coiffeur	X <u>Jugeals-Nazareth</u> 3km
Tabac	<b>1</b>
Bars / discothèque	<b>1</b>
Bibliothèque	X <u>Brive-la-Gaillarde</u> 6km
Cinéma	X <u>Brive-la-Gaillarde</u> 6km
Vétérinaire	X <u>Brive-la-Gaillarde</u> 6km



## Santé

Pharmacie	X <u>Brive-la-Gaillarde</u> 6km
Hôpital	X <u>Brive-la-Gaillarde</u> 6km
Laboratoire d'analyses médicales	X <u>Brive-la-Gaillarde</u> 6km
Etablissement pour handicapé	X <u>Brive-la-Gaillarde</u> 6km
EHPA	X <u>Cosnac</u> 6km
Médecin	X <u>Jugeals-Nazareth</u> 3km
Dentiste	X <u>Brive-la-Gaillarde</u> 6km
Chirurgien	X <u>Brive-la-Gaillarde</u> 7km
Dermatologue	X <u>Brive-la-Gaillarde</u> 7km
Anesthésiste	X <u>Brive-la-Gaillarde</u> 7km
Gastro-entérologue	X <u>Brive-la-Gaillarde</u> 7km
Gynécologue	X <u>Brive-la-Gaillarde</u> 7km
Cancérologue	X <u>Périgueux</u> 65km
Neurologue	X <u>Brive-la-Gaillarde</u> 7km
Ophthalmologue	X <u>Brive-la-Gaillarde</u> 6km
ORL	X <u>Brive-la-Gaillarde</u> 7km
Cardiologue	X <u>Brive-la-Gaillarde</u> 6km
Pédiatre	X <u>Brive-la-Gaillarde</u> 8km
Pneumologue	X <u>Brive-la-Gaillarde</u> 7km
Psychologue	X <u>Brive-la-Gaillarde</u> 6km
Radiologue	X <u>Brive-la-Gaillarde</u> 7km
Rhumatologue	X <u>Brive-la-Gaillarde</u> 7km
Sage-femme	X <u>Brive-la-Gaillarde</u> 6km



## Éducation

Crèche	X <u>Cosnac</u> 4km
Ecole maternelle Public	X <u>Cosnac</u> 6km
Ecole maternelle Privé	X <u>Molières</u> 46km
Ecole primaire Public	<b>1</b>
Ecole primaire Privé	X <u>Brive-la-Gaillarde</u> 6km
Collège Public	X <u>Brive-la-Gaillarde</u> 6km
Collège Privé	X <u>Brive-la-Gaillarde</u> 6km

Lycée Public	X <u>Brive-la-Gaillarde</u> 6km
Lycée Privé	X <u>Brive-la-Gaillarde</u> 5km

Sources : Base Sirene des entreprises et de leurs établissements selon les dernières parutions officielles de 2025 portant sur l'année 2024 ([data.gouv](#)). Liste, localisation et tarifs des professionnels de santé selon les dernières parutions officielles de 2025 portant sur l'année 2024 ([opendatasoft](#)) et FINISS Extraction du Fichier des établissements selon les dernières parutions officielles de 2025 portant sur l'année 2024 ([data.gouv](#)). Adresse et géolocalisation des établissements d'enseignement du premier et second degrés selon les dernières parutions officielles de 2025 portant sur l'année 2024 ([data.education.gouv](#))

bien-dans-ma-ville.fr

## Villes autour de Noailles

Ville	Habitants	Superficie	Pop densité	Pop active	Taux chômage	Revenu moyen	Prix immobilier
Jugeals-Nazareth	943	11 km <sup>2</sup>	86 h/km <sup>2</sup>	47.9%	2.8%	24 870 €/an	1 549 €/m <sup>2</sup>
Chasteaux (1 avis)	754	18 km <sup>2</sup>	42 h/km <sup>2</sup>	53.1%	3.8%	25 030 €/an	1 545 €/m <sup>2</sup>
Lissac-sur-Couze	705	12 km <sup>2</sup>	59 h/km <sup>2</sup>	49.2%	4.3%	25 320 €/an	1 545 €/m <sup>2</sup>
Noailhac	348	13 km <sup>2</sup>	27 h/km <sup>2</sup>	53.4%	5.7%	22 960 €/an	1 221 €/m <sup>2</sup>
Brive-la-Gaillarde (66 avis)	47 095	48 km <sup>2</sup>	981 h/km <sup>2</sup>	41.8%	5.6%	21 210 €/an	1 565 €/m <sup>2</sup>
Nespouls (1 avis)	638	20 km <sup>2</sup>	32 h/km <sup>2</sup>	50.9%	3.8%	24 300 €/an	1 573 €/m <sup>2</sup>
Cosnac (1 avis)	3 044	20 km <sup>2</sup>	152 h/km <sup>2</sup>	43.3%	2.7%	26 170 €/an	2 848 €/m <sup>2</sup>
Ussac (3 avis)	4 322	24 km <sup>2</sup>	180 h/km <sup>2</sup>	45%	2.7%	26 670 €/an	1 588 €/m <sup>2</sup>
Turenne	801	28 km <sup>2</sup>	29 h/km <sup>2</sup>	42.7%	3.9%	23 100 €/an	1 266 €/m <sup>2</sup>
Saint-Pantaléon-de-Larche	5 091	23 km <sup>2</sup>	221 h/km <sup>2</sup>	45.9%	3.5%	22 650 €/an	1 678 €/m <sup>2</sup>
Malemort	8 239	19 km <sup>2</sup>	434 h/km <sup>2</sup>	41.2%	3.9%	23 090 €/an	1 473 €/m <sup>2</sup>
La Chapelle-aux-Brocs	448	5 km <sup>2</sup>	90 h/km <sup>2</sup>	45.8%	3.8%	23 390 €/an	1 511 €/m <sup>2</sup>
Ligneyrac	290	8 km <sup>2</sup>	36 h/km <sup>2</sup>	41%	1%	23 000 €/an	1 894 €/m <sup>2</sup>
Chartrier-Ferrière	373	15 km <sup>2</sup>	25 h/km <sup>2</sup>	43.7%	3.5%	24 060 €/an	1 359 €/m <sup>2</sup>
Cressensac-Sarrazac	1 165	41 km <sup>2</sup>	28 h/km <sup>2</sup>	41.5%	3.6%	21 910 €/an	1 670 €/m <sup>2</sup>

bien-dans-ma-ville.fr



# **Vous aimez votre ville ? Notez-la !**

Et faites-nous part de vos remarques constructives



Avec

**BIEN** dans ma **VILLE** 