



Version web

Ville de Nizy-le-Comte

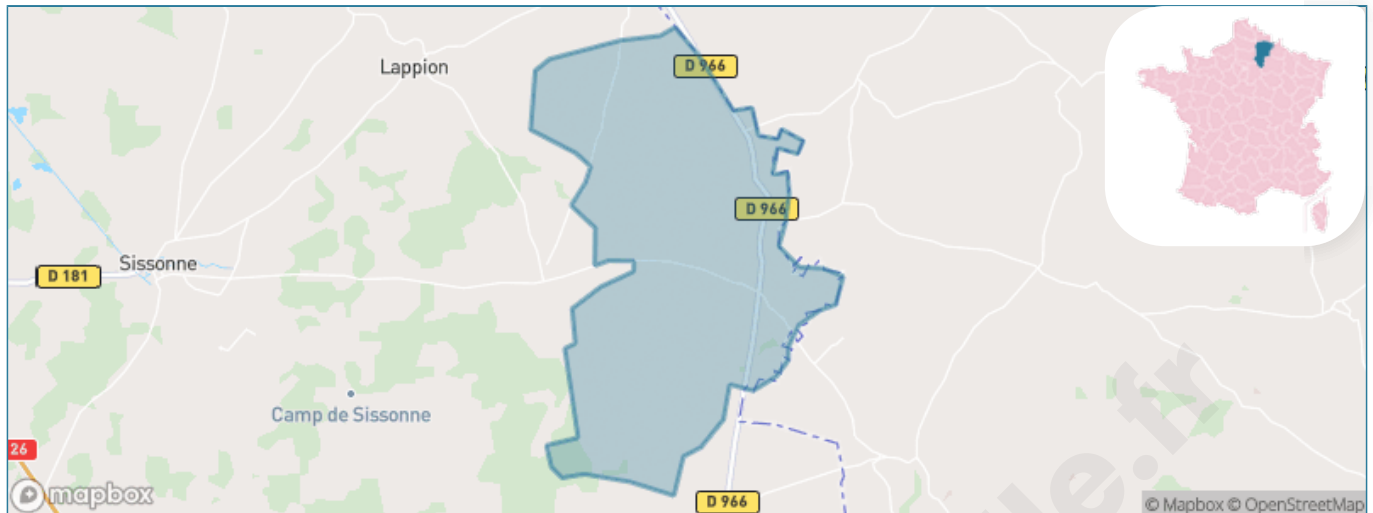
Présenté par



Sommaire

Situation géographique	3
Statistiques sur la population	4
Evolution du nombre d'habitants	4
Tranche d'âge	5
0-14 ans	5
15-29 ans	5
30-44 ans	5
45-59 ans	5
60-74 ans	5
75-89 ans	5
90 ans et +	5
Activité professionnelle	5
Agriculteurs	5
Artisans, Commerçants	5
Cadres et sup.	5
Professions intermédiaires	5
Employé	5
Ouvrier	5
Retraité	5
Autres	5
Niveau de diplôme	6
Sans diplôme ou CEP	6
Brevet, BEPC, DNB	6
CAP-BEP ou équivalent	6
BAC ou équivalent	6
BAC+2	6
BAC+3 ou +4	6
BAC+5 ou plus	6
Composition des ménages	6
Couple sans enfant	6
Couple avec enfant(s)	6
Famille monoparentale	6
Colocation / Autre	6
Personnes seules	6
Profils électoraux	7
Premier tour	7
Sécurité	8
Evolution du nombre d'infractions	8
Pour comparer	9
Services à la population	10
Commerce	10
Éducation	10
Villes autour de Nizy-le-Comte	11

Situation géographique



i Informations clés

- **Région** : Hauts-de-France
- **Département** : Aisne
- **Code postal** : 02150
- **Superficie** : 31 km²



Statistiques sur la population



Nombre d'habitants

225



Age moyen

39 ans



Pop active

48%



Taux chômage

10.9%



Pop densité

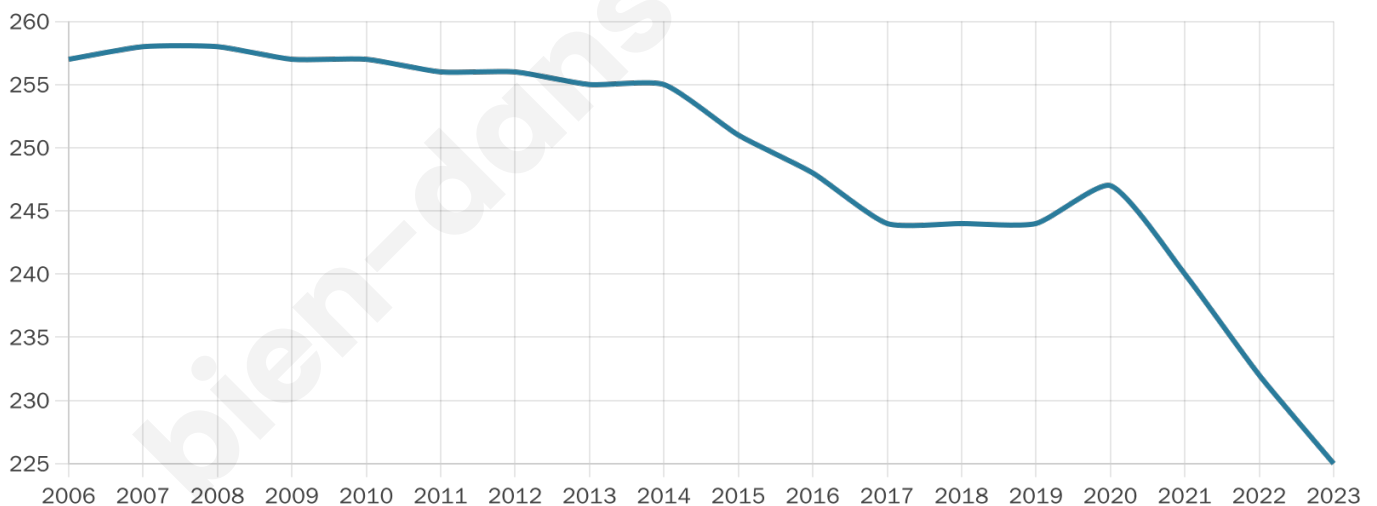
7 h/km²



Revenu moyen

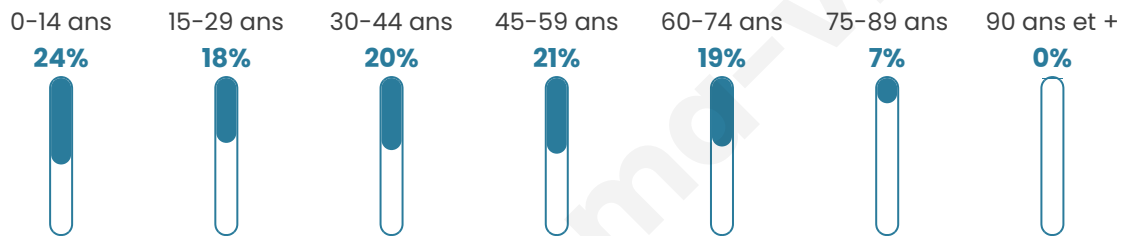
21 680 €/an

Evolution du nombre d'habitants

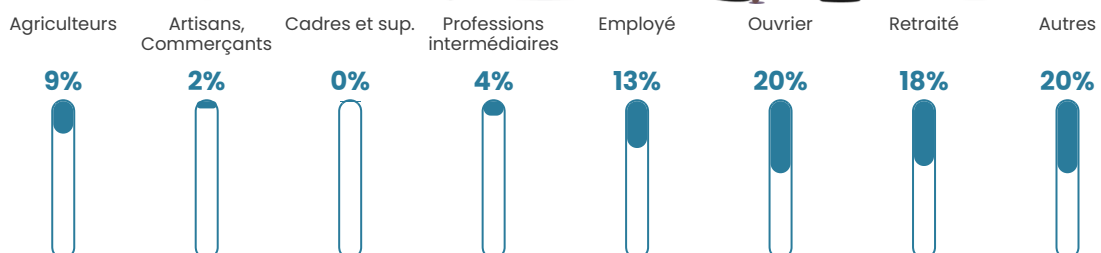


Sources : Institut national de la statistique et des études économiques (insee) selon Les dernières parutions officielles de 2024 portant sur les années 2020, 2021 et 2022.


Tranche d'âge




Activité professionnelle



Niveau de diplôme











Composition des ménages



Profils électoraux

Premier tour

	Marine LE PEN	34.96 %
	Emmanuel MACRON	21.14 %
	Valérie PÉCRESSE	13.82 %
	Éric ZEMMOUR	11.38 %
	Jean-Luc MÉLENCHON	9.76 %
	Jean LASSALLE	2.44 %
	Yannick JADOT	2.44 %
	Nicolas DUPONT-AIGNAN	2.44 %
	Anne HIDALGO	1.63 %
	Nathalie ARTHAUD	0.00 %
	Fabien ROUSSEL	0.00 %
	Philippe POUTOU	0.00 %



157 inscrits

Participation : 78.98%

Votes blancs : 0.00%

Votes nuls : 0.81%

Second tour

	Emmanuel MACRON	41,6 %
	Marine LE PEN	58,4 %

157 inscrits

Participation : 84.71%

Votes blancs : 2.26%

Votes nuls : 3.76%

Sécurité



Agressions physiques / sexuelles

0



Cambriolages

0



Vols / dégradations

0



Stupéfiants

0

Evolution du nombre d'infractions



Pour comparer

(en proportion du nombre d'habitants)



Sources : Bases statistiques communale, départementale et régionale de la délinquance enregistrée par la police et la gendarmerie nationales selon les dernières parutions officielles de 2025 portant sur l'année 2024 ([data.gouv](https://data.gouv.fr)).

Agressions physiques / sexuelles : Violences sexuelles, coups et blessures volontaires intrafamiliaux, coups et blessures volontaires, autres coups, blessures volontaires et vols violents sans arme.

Cambriolages : Cambriolages de logements.

Vols : Vols avec armes, vols d'accessoires sur véhicules, vols dans les véhicules, vols de véhicules, vols sans violence contre des personnes, destructions, dégradations volontaires et escroqueries.

Stupéfiants : Trafic de stupéfiants dont (AFD) et usage de stupéfiants.

Services à la population



Commerce

Hypermarché	X Chambry 29km
Supermarché	X Sissonne 11km
Superette	X Sévigny-Waleppe 5km
Boulangerie	X Dizy-le-Gros 7km
Boucherie	X Sissonne 11km
Restaurant	X Dizy-le-Gros 7km
Garage	X Saint-Quentin-le-Petit 3km
Station-service	X Asfeld 12km
Banque	X Asfeld 12km
La poste	X Dizy-le-Gros 7km
Coiffeur	1
Tabac	X Saint-Erme-Outre-et-Ramecourt 15km
Bars / discothèque	X Dizy-le-Gros 7km
Bibliothèque	X Rehethel 24km
Cinéma	X Laon 31km
Vétérinaire	X Amifontaine 13km



Santé

Pharmacie	X Dizy-le-Gros 7km
Hôpital	X Rehethel 24km
Laboratoire d'analyses médicales	X Montcornet 14km
Etablissement pour handicapé	X Sissonne 11km
EHPA	X Saint-Germainmont 9km
Médecin	X Saint-Germainmont 9km
Dentiste	X Dizy-le-Gros 7km
Chirurgien	X Rehethel 24km
Dermatologue	X Saint-Erme-Outre-et-Ramecourt 15km
Anesthésiste	X Rehethel 24km
Gastro-entérologue	X Villeneuve-sur-Aisne 17km
Gynécologue	X Marle 28km
Cancérologue	X Reims 36km
Neurologue	X Reims 35km
Ophtalmologue	X Rehethel 24km
ORL	X Laon 31km
Cardiologue	X Laon 31km
Pédiatre	X Laon 31km
Pneumologue	X Rehethel 24km
Psychologue	X Laon 31km
Radiologue	X Villeneuve-sur-Aisne 17km
Rhumatologue	X Laon 30km
Sage-femme	X Asfeld 12km



Éducation

Crèche	X Lor 4km
Ecole maternelle Public	X Sissonne 11km
Ecole maternelle Privé	X Fismes 39km
Ecole primaire Public	1
Ecole primaire Privé	X Rozoy-sur-Serre 17km
Collège Public	X Sissonne 11km
Collège Privé	X Liesse-Notre-Dame 18km
Lycée Public	X Rehethel 24km
Lycée Privé	X Laon 31km

Sources : Base Sirene des entreprises et de leurs établissements selon les dernières parutions officielles de 2025 portant sur l'année 2024 ([data.gouv](#)). Liste, localisation et tarifs des professionnels de santé selon les dernières parutions officielles de 2025 portant sur l'année 2024 ([opendatasoft](#)) et FINESS Extraction du Fichier des établissements selon les dernières parutions officielles de 2025 portant sur l'année 2024 ([data.gouv](#)). Adresse et géolocalisation des établissements d'enseignement du premier et second degrés selon les dernières parutions officielles de 2025 portant sur l'année 2024 ([data.education.gouv](#))

Villes autour de Nizy-le-Comte

Ville	Habitants	Superficie	Pop densité	Pop active	Taux chômage	Revenu moyen	Prix immobilier
Saint-Quentin-le-Petit	126	9 km ²	14 h/km ²	47.6%	4%	22 080 €/an	904 €/m ²
La Selve (1 avis)	201	4 km ²	50 h/km ²	50.2%	5%	20 440 €/an	1 216 €/m ²
Lor	141	8 km ²	18 h/km ²	36.9%	2.8%	21 380 €/an	1 260 €/m ²
Sévigny-Waleppe	218	24 km ²	9 h/km ²	42.7%	5%	18 600 €/an	1 152 €/m ²
Le Thour	357	16 km ²	22 h/km ²	47.9%	5.3%	20 290 €/an	1 441 €/m ²
Banogne-Recouvrance	162	19 km ²	9 h/km ²	50%	3.7%	26 040 €/an	694 €/m ²
Hannogne-Saint-Rémy	110	18 km ²	6 h/km ²	42.7%	8.2%	22 600 €/an	962 €/m ²
La Malmaison	403	25 km ²	16 h/km ²	49.9%	4%	21 430 €/an	1 039 €/m ²
Dizy-le-Gros	717	20 km ²	36 h/km ²	44.9%	9.5%	19 340 €/an	990 €/m ²
Villers-devant-le-Thour	414	16 km ²	26 h/km ²	48.8%	4.1%	23 040 €/an	1 292 €/m ²
Lappion	283	23 km ²	12 h/km ²	42.8%	2.8%	21 020 €/an	1 158 €/m ²
Saint-Germainmont (1 avis)	806	15 km ²	54 h/km ²	42.6%	5%	21 030 €/an	1 283 €/m ²
Boncourt	272	13 km ²	21 h/km ²	42.6%	4%	19 640 €/an	722 €/m ²
Le Thuel (1 avis)	158	7 km ²	23 h/km ²	44.3%	8.2%	21 170 €/an	847 €/m ²
Renneville	187	9 km ²	21 h/km ²	49.7%	4.8%	20 680 €/an	NC

bien-dans-ma-ville.fr



Vous aimez votre ville ? Notez-la !

Et faites-nous part de vos remarques constructives



Avec

BIEN dans ma **VILLE** 