



Version web

# Ville de Niévroz

Présenté par

**BIEN** dans  
ma **VILLE** 

# Sommaire

|   |    |
|---|----|
| Situation géographique .....            | 3  |
| Statistiques sur la population .....    | 4  |
| Evolution du nombre d'habitants .....   | 4  |
| Tranche d'âge .....                     | 5  |
| 0-14 ans .....                          | 5  |
| 15-29 ans .....                         | 5  |
| 30-44 ans .....                         | 5  |
| 45-59 ans .....                         | 5  |
| 60-74 ans .....                         | 5  |
| 75-89 ans .....                         | 5  |
| 90 ans et + .....                       | 5  |
| Activité professionnelle .....          | 5  |
| Agriculteurs .....                      | 5  |
| Artisans, Commerçants .....             | 5  |
| Cadres et sup. ....                     | 5  |
| Professions intermédiaires .....        | 5  |
| Employé .....                           | 5  |
| Ouvrier .....                           | 5  |
| Retraité .....                          | 5  |
| Autres .....                            | 5  |
| Niveau de diplôme .....                 | 6  |
| Sans diplôme ou CEP .....               | 6  |
| Brevet, BEPC, DNB .....                 | 6  |
| CAP-BEP ou équivalent .....             | 6  |
| BAC ou équivalent .....                 | 6  |
| BAC+2 .....                             | 6  |
| BAC+3 ou +4 .....                       | 6  |
| BAC+5 ou plus .....                     | 6  |
| Composition des ménages .....           | 6  |
| Couple sans enfant .....                | 6  |
| Couple avec enfant(s) .....             | 6  |
| Famille monoparentale .....             | 6  |
| Colocation / Autre .....                | 6  |
| Personnes seules .....                  | 6  |
| Profils électoraux .....                | 7  |
| Premier tour .....                      | 7  |
| Sécurité .....                          | 8  |
| Evolution du nombre d'infractions ..... | 8  |
| Pour comparer .....                     | 9  |
| Services à la population .....          | 10 |
| Commerce .....                          | 10 |
| Éducation .....                         | 10 |
| Villes autour de Niévroz .....          | 11 |

# Situation géographique



## i Informations clés

- **Région** : Auvergne-Rhône-Alpes
- **Département** : Ain
- **Code postal** : 01120
- **Superficie** : 10 km<sup>2</sup>



# Statistiques sur la population



Nombre d'habitants

**1 662**



Age moyen

**38 ans**



Pop active

**50.3%**



Taux chômage

**4.7%**



Pop densité

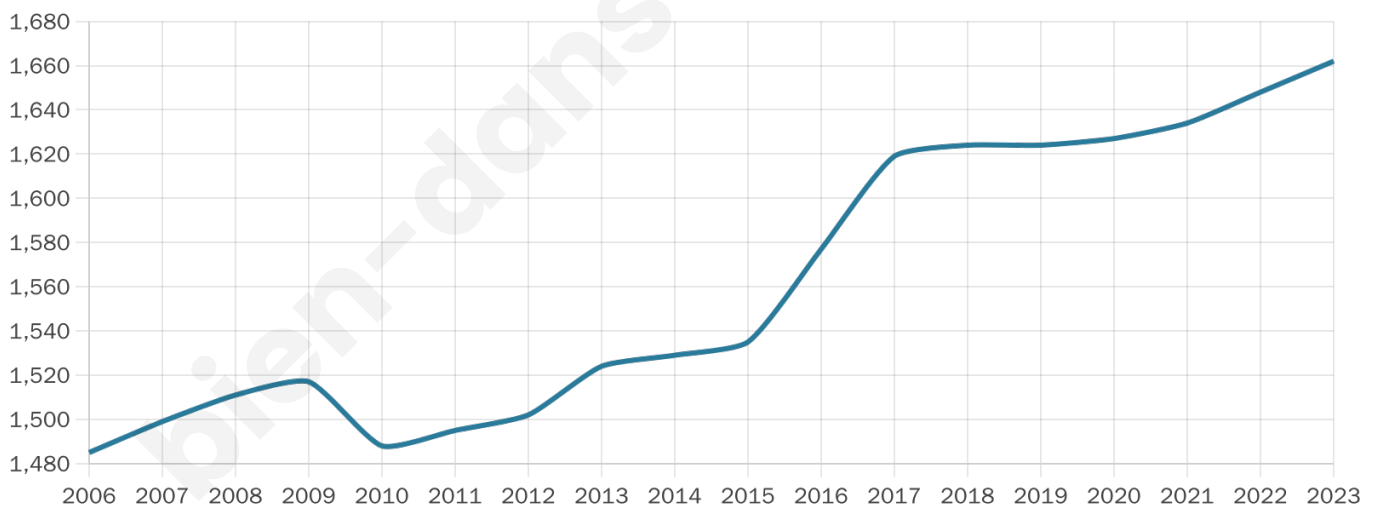
**166 h/km<sup>2</sup>**



Revenu moyen

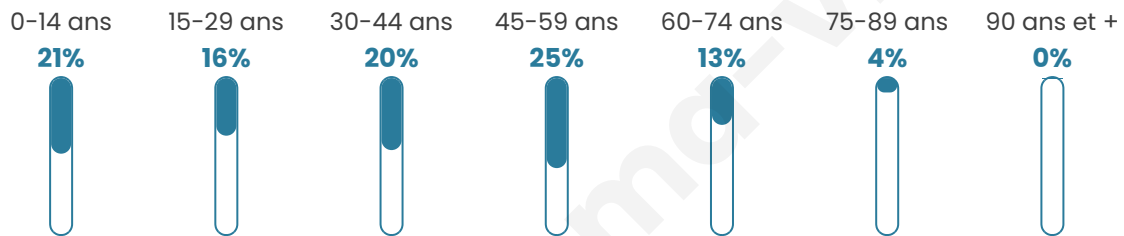
**28 000 €/an**

## Evolution du nombre d'habitants

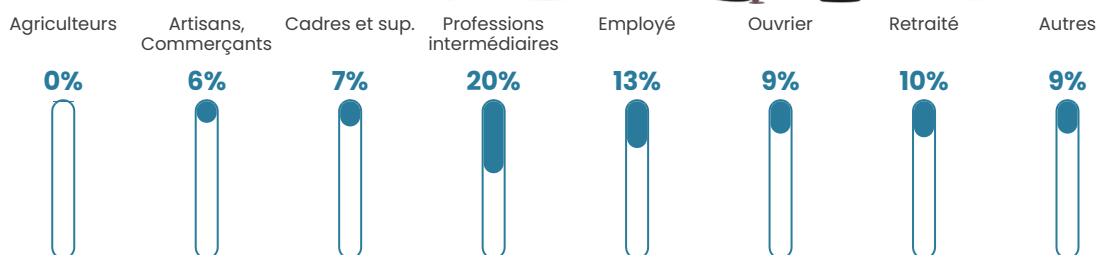


Sources : Institut national de la statistique et des études économiques (insee) selon Les dernières parutions officielles de 2024 portant sur les années 2020, 2021 et 2022.


## Tranche d'âge




## Activité professionnelle



## Niveau de diplôme















## Composition des ménages



# Profils électoraux

## Premier tour

|   |                       |         |
|---|-----------------------|---------|
|    | Marine LE PEN         | 32.22 % |
|    | Emmanuel MACRON       | 25.41 % |
|    | Jean-Luc MÉLENCHON    | 13.72 % |
|    | Éric ZEMMOUR          | 9.55 %  |
|    | Valérie PÉCRESSE      | 4.47 %  |
|   | Nicolas DUPONT-AIGNAN | 4.07 %  |
|  | Yannick JADOT         | 3.76 %  |
|  | Jean LASSALLE         | 2.34 %  |
|  | Fabien ROUSSEL        | 1.93 %  |
|  | Anne HIDALGO          | 1.63 %  |
|  | Philippe POUTOU       | 0.51 %  |
|  | Nathalie ARTHAUD      | 0.41 %  |



### 1 251 inscrits

Participation : 79.7%

Votes blancs : 1.20%

Votes nuls : 0.10%

## Second tour

|   |                 |         |
|---|-----------------|---------|
|  | Emmanuel MACRON | 49,22 % |
|  | Marine LE PEN   | 50,78 % |

### 1 252 inscrits

Participation : 76.36%

Votes blancs : 4.92%

Votes nuls : 0.94%

# Sécurité



Agressions physiques / sexuelles

**0**



Cambriolages

**0**



Vols / dégradations

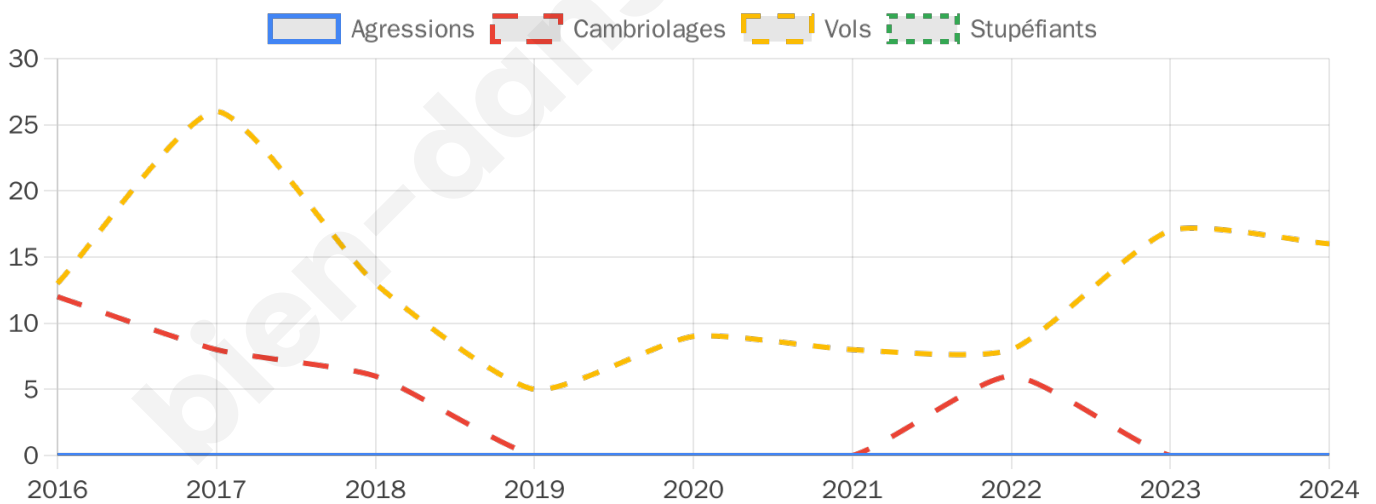
**16**



Stupéfiants

**0**

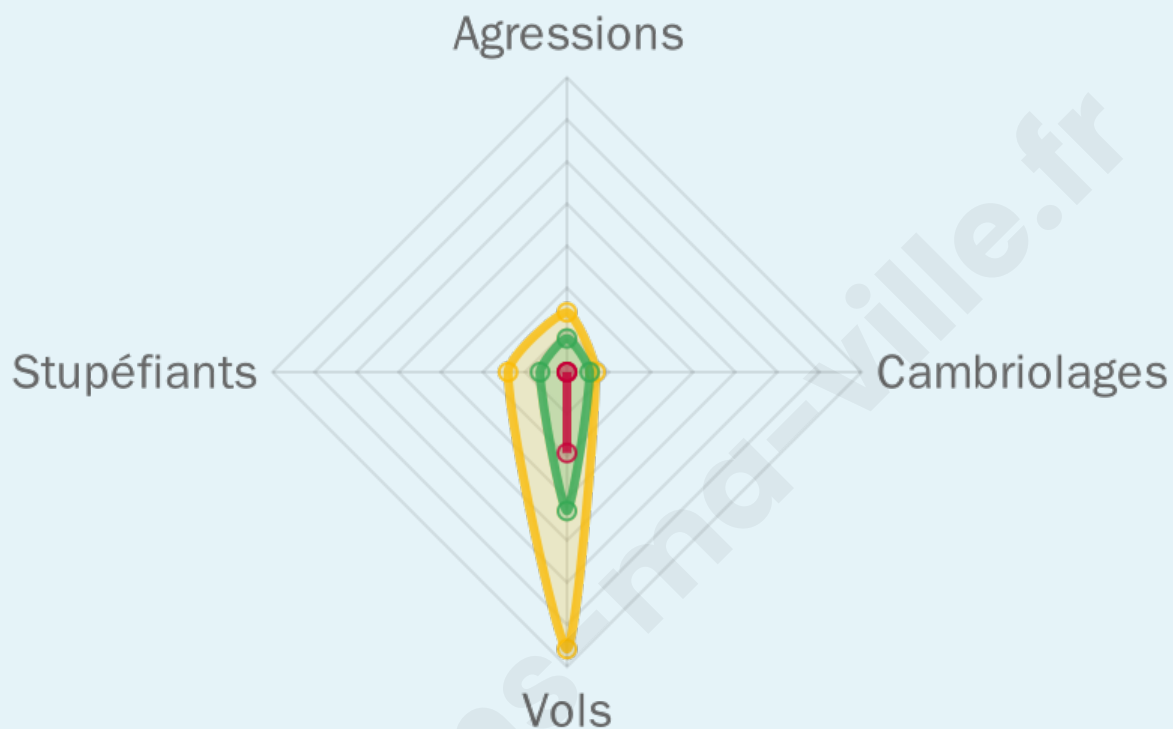
## Evolution du nombre d'infractions



## Pour comparer

(en proportion du nombre d'habitants)

■ Ville ■ Département ■ Région



Sources : Bases statistiques communale, départementale et régionale de la délinquance enregistrée par la police et la gendarmerie nationales selon les dernières parutions officielles de 2025 portant sur l'année 2024 ([data.gouv](https://data.gouv.fr)).

Agressions physiques / sexuelles : Violences sexuelles, coups et blessures volontaires intrafamiliaux, coups et blessures volontaires, autres coups, blessures volontaires et vols violents sans arme.

Cambriolages : Cambriolages de logements.

Vols : Vols avec armes, vols d'accessoires sur véhicules, vols dans les véhicules, vols de véhicules, vols sans violence contre des personnes, destructions, dégradations volontaires et escroqueries.

Stupéfiants : Trafic de stupéfiants dont (AFD) et usage de stupéfiants.

# Services à la population



## Commerce

|                    |                                |
|--------------------|--------------------------------|
| Hypermarché        | X <a href="#">Beynost</a> 6km  |
| Supermarché        | X <a href="#">Dagneux</a> 2km  |
| Superette          | <b>2</b>                       |
| Boulangerie        | X <a href="#">Dagneux</a> 2km  |
| Boucherie          | X <a href="#">Montluel</a> 2km |
| Restaurant         | X <a href="#">Dagneux</a> 1km  |
| Garage             | <b>3</b>                       |
| Station-service    | X <a href="#">Dagneux</a> 2km  |
| Banque             | X <a href="#">Montluel</a> 2km |
| La poste           | <b>1</b>                       |
| Coiffeur           | <b>2</b>                       |
| Tabac              | X <a href="#">Montluel</a> 2km |
| Bars / discothèque | <b>1</b>                       |
| Bibliothèque       | X <a href="#">Neyron</a> 11km  |
| Cinéma             | X <a href="#">Jonage</a> 4km   |
| Vétérinaire        | X <a href="#">Dagneux</a> 1km  |



## Santé

|                                  |  |
|----------------------------------|--|
| Pharmacie                        | X <a href="#">Dagneux</a> 1km                  |
| Hôpital                          | X <a href="#">Bron</a> 16km                    |
| Laboratoire d'analyses médicales | X <a href="#">Montluel</a> 2km                 |
| Etablissement pour handicapé     | X <a href="#">Montluel</a> 2km                 |
| EHPA                             | X <a href="#">Montluel</a> 2km                 |
| Médecin                          | X <a href="#">Montluel</a> 2km                 |
| Dentiste                         | X <a href="#">Dagneux</a> 2km                  |
| Chirurgien                       | X <a href="#">Dagneux</a> 2km                  |
| Dermatologue                     | X <a href="#">Genas</a> 12km                   |
| Anesthésiste                     | X <a href="#">Rillieux-la-Pape</a> 14km        |
| Gastro-entérologue               | X <a href="#">Décines-Charpieu</a> 10km        |
| Gynécologue                      | X <a href="#">Saint-Maurice-de-Beynost</a> 6km |
| Cancérologue                     | X <a href="#">Villeurbanne</a> 17km            |
| Neurologue                       | X <a href="#">Meyzieu</a> 9km                  |
| Ophthalmologue                   | X <a href="#">Montluel</a> 2km                 |
| ORL                              | X <a href="#">Miribel</a> 9km                  |
| Cardiologue                      | X <a href="#">Dagneux</a> 2km                  |
| Pédiatre                         | X <a href="#">Miribel</a> 9km                  |
| Pneumologue                      | X <a href="#">Rillieux-la-Pape</a> 14km        |
| Psychologue                      | X <a href="#">Meyzieu</a> 9km                  |
| Radiologue                       | X <a href="#">Décines-Charpieu</a> 10km        |
| Rhumatologue                     | X <a href="#">Décines-Charpieu</a> 11km        |
| Sage-femme                       | X <a href="#">Montluel</a> 2km                 |



## Éducation

|                         |                                     |
|-------------------------|-------------------------------------|
| Crèche                  | <b>1</b>                            |
| Ecole maternelle Public | X <a href="#">Dagneux</a> 2km       |
| Ecole maternelle Privé  | X <a href="#">Villeurbanne</a> 16km |
| Ecole primaire Public   | <b>1</b>                            |
| Ecole primaire Privé    | X <a href="#">Dagneux</a> 2km       |
| Collège Public          | X <a href="#">Montluel</a> 2km      |
| Collège Privé           | X <a href="#">Dagneux</a> 2km       |
| Lycée Public            | X <a href="#">La Boisse</a> 3km     |
| Lycée Privé             | X <a href="#">Meyzieu</a> 9km       |

Sources : Base Sirene des entreprises et de leurs établissements selon les dernières parutions officielles de 2025 portant sur l'année 2024 ([data.gouv](#)). Liste, localisation et tarifs des professionnels de santé selon les dernières parutions officielles de 2025 portant sur l'année 2024 ([opendatasoft](#)) et FINISS Extraction du Fichier des établissements selon les dernières parutions officielles de 2025 portant sur l'année 2024 ([data.gouv](#)). Adresse et géolocalisation des établissements d'enseignement du premier et second degrés selon les dernières parutions officielles de 2025 portant sur l'année 2024 ([data.education.gouv](#))

## Villes autour de Niévroz

| Ville                             | Habitants | Superficie         | Pop densité           | Pop active | Taux chômage | Revenu moyen | Prix immobilier        |
|-----------------------------------|-----------|--------------------|-----------------------|------------|--------------|--------------|------------------------|
| Dagneux (4 avis)                  | 4 778     | 6 km <sup>2</sup>  | 796 h/km <sup>2</sup> | 49.7%      | 4%           | 25 320 €/an  | 2 492 €/m <sup>2</sup> |
| Montluel (9 avis)                 | 6 895     | 40 km <sup>2</sup> | 172 h/km <sup>2</sup> | 48.5%      | 4.8%         | 23 590 €/an  | 2 208 €/m <sup>2</sup> |
| Balan (2 avis)                    | 3 077     | 18 km <sup>2</sup> | 171 h/km <sup>2</sup> | 55.1%      | 2.9%         | 25 770 €/an  | 2 287 €/m <sup>2</sup> |
| Jons                              | 1 647     | 7 km <sup>2</sup>  | 235 h/km <sup>2</sup> | 47.8%      | 3.4%         | 27 110 €/an  | 2 939 €/m <sup>2</sup> |
| La Boisse (5 avis)                | 3 449     | 9 km <sup>2</sup>  | 383 h/km <sup>2</sup> | 47.6%      | 3.9%         | 26 780 €/an  | 2 757 €/m <sup>2</sup> |
| Thil                              | 1 261     | 5 km <sup>2</sup>  | 252 h/km <sup>2</sup> | 48.1%      | 1.9%         | 30 620 €/an  | 3 060 €/m <sup>2</sup> |
| Jonage (3 avis)                   | 6 144     | 12 km <sup>2</sup> | 512 h/km <sup>2</sup> | 48.9%      | 3.3%         | 28 030 €/an  | 3 465 €/m <sup>2</sup> |
| Bressolles                        | 1 028     | 7 km <sup>2</sup>  | 147 h/km <sup>2</sup> | 48.5%      | 3.4%         | 28 710 €/an  | 2 951 €/m <sup>2</sup> |
| Beynost (4 avis)                  | 5 198     | 10 km <sup>2</sup> | 520 h/km <sup>2</sup> | 45.8%      | 3.1%         | 28 730 €/an  | 3 681 €/m <sup>2</sup> |
| Villette-d'Anthon (8 avis)        | 5 268     | 22 km <sup>2</sup> | 239 h/km <sup>2</sup> | 46.8%      | 2.5%         | 29 300 €/an  | 2 715 €/m <sup>2</sup> |
| Béligneux (6 avis)                | 3 535     | 13 km <sup>2</sup> | 272 h/km <sup>2</sup> | 46.4%      | 4%           | 23 060 €/an  | 2 363 €/m <sup>2</sup> |
| Pizay (1 avis)                    | 937       | 11 km <sup>2</sup> | 85 h/km <sup>2</sup>  | 51.4%      | 3.2%         | 27 060 €/an  | 3 050 €/m <sup>2</sup> |
| Sainte-Croix                      | 544       | 10 km <sup>2</sup> | 54 h/km <sup>2</sup>  | 52.6%      | 3.9%         | 30 350 €/an  | 3 135 €/m <sup>2</sup> |
| Saint-Maurice-de-Beynost (1 avis) | 4 332     | 7 km <sup>2</sup>  | 619 h/km <sup>2</sup> | 46.1%      | 4.1%         | 23 570 €/an  | 2 486 €/m <sup>2</sup> |
| Faramans                          | 934       | 11 km <sup>2</sup> | 85 h/km <sup>2</sup>  | 49.1%      | 1.6%         | 26 730 €/an  | 2 596 €/m <sup>2</sup> |

bien-dans-ma-ville.fr



# Vous aimez votre ville ? Notez-la !

Et faites-nous part de vos remarques constructives



Avec

**BIEN** dans  
ma **VILLE** 