



Version web

# Ville de Nieul-lès-Saintes

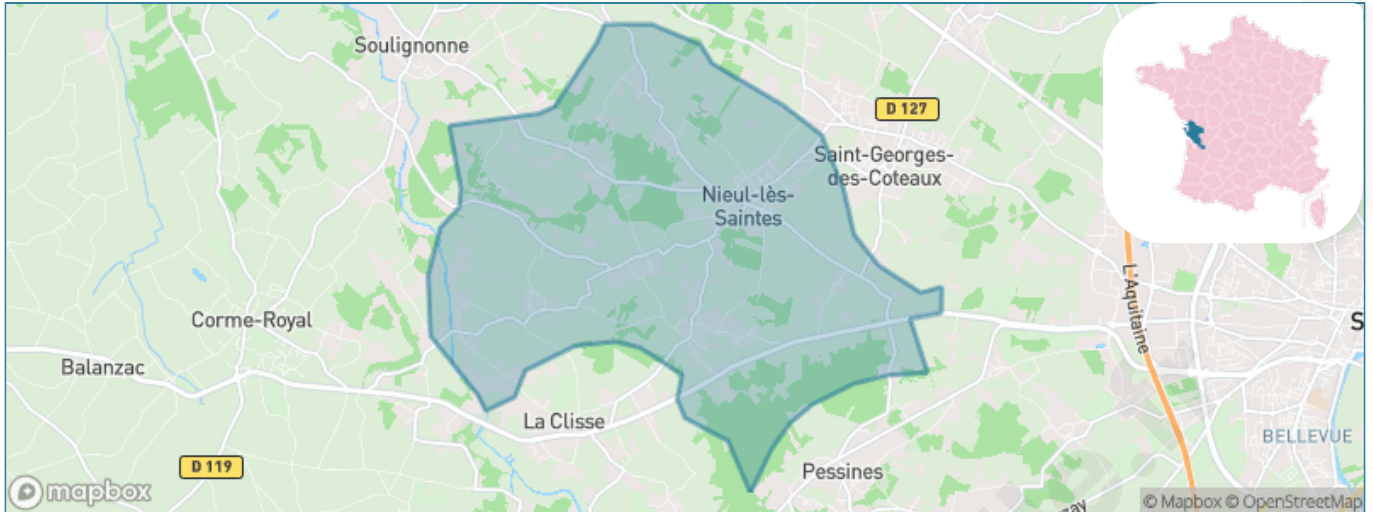
Présenté par

**BIEN** dans  
ma **VILLE** 

# Sommaire

Situation géographique .....	3
Statistiques sur la population .....	4
Evolution du nombre d'habitants .....	4
Tranche d'âge .....	5
0-14 ans .....	5
15-29 ans .....	5
30-44 ans .....	5
45-59 ans .....	5
60-74 ans .....	5
75-89 ans .....	5
90 ans et + .....	5
Activité professionnelle .....	5
Agriculteurs .....	5
Artisans, Commerçants .....	5
Cadres et sup. ....	5
Professions intermédiaires .....	5
Employé .....	5
Ouvrier .....	5
Retraité .....	5
Autres .....	5
Niveau de diplôme .....	6
Sans diplôme ou CEP .....	6
Brevet, BEPC, DNB .....	6
CAP-BEP ou équivalent .....	6
BAC ou équivalent .....	6
BAC+2 .....	6
BAC+3 ou +4 .....	6
BAC+5 ou plus .....	6
Composition des ménages .....	6
Couple sans enfant .....	6
Couple avec enfant(s) .....	6
Famille monoparentale .....	6
Colocation / Autre .....	6
Personnes seules .....	6
Profils électoraux .....	7
Premier tour .....	7
Sécurité .....	8
Evolution du nombre d'infractions .....	8
Pour comparer .....	9
Services à la population .....	10
Commerce .....	10
Éducation .....	10
Villes autour de Nieul-lès-Saintes .....	11

# Situation géographique



## i Informations clés

- **Région** : Nouvelle-Aquitaine
- **Département** : Charente-Maritime
- **Code postal** : 17810
- **Superficie** : 20 km<sup>2</sup>



# Statistiques sur la population



Nombre d'habitants

**1 186**



Age moyen

**43 ans**



Pop active

**47%**



Taux chômage

**5.4%**



Pop densité

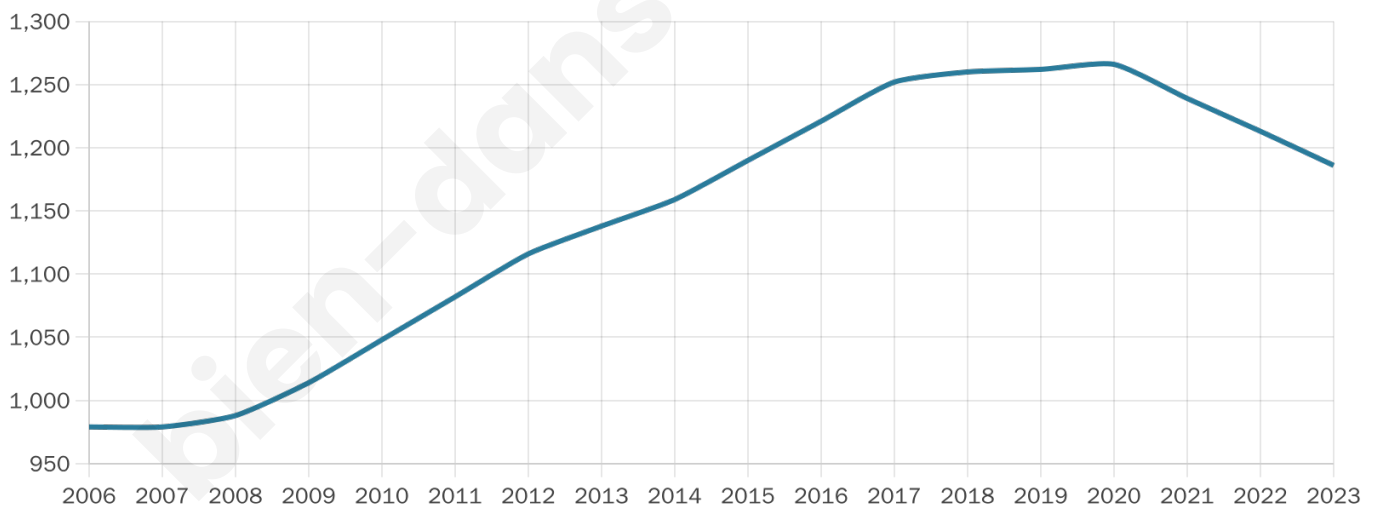
**59 h/km<sup>2</sup>**



Revenu moyen

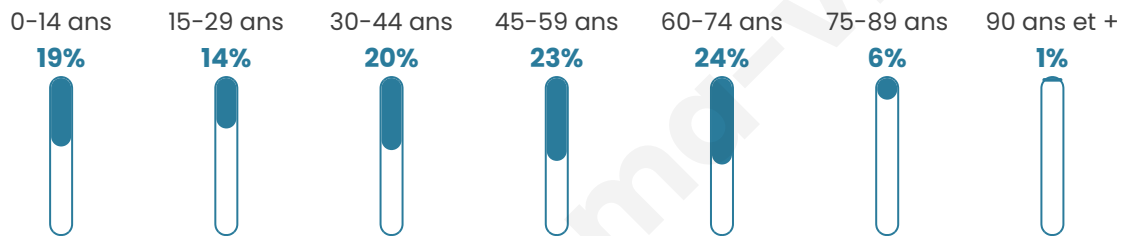
**23 450 €/an**

## Evolution du nombre d'habitants

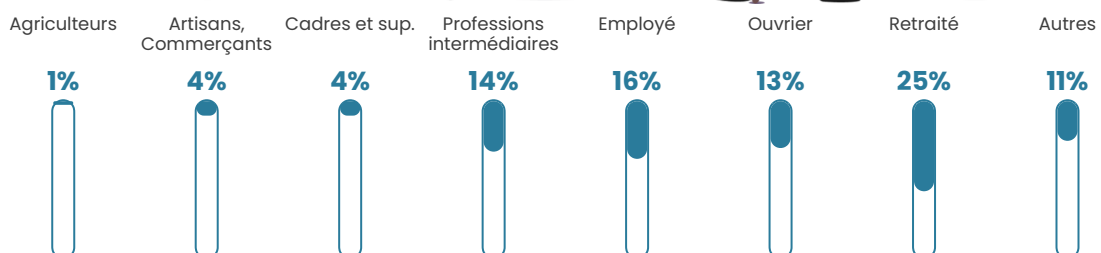


Sources : Institut national de la statistique et des études économiques (insee) selon Les dernières parutions officielles de 2024 portant sur les années 2020, 2021 et 2022.


## Tranche d'âge




## Activité professionnelle



## Niveau de diplôme















## Composition des ménages



# Profils électoraux

## Premier tour

	Marine LE PEN	29.67 %
	Emmanuel MACRON	26.14 %
	Jean-Luc MÉLENCHON	13.01 %
	Éric ZEMMOUR	6.57 %
	Jean LASSALLE	5.43 %
	Yannick JADOT	4.92 %
	Valérie PÉCRESE	4.55 %
	Nicolas DUPONT-AIGNAN	3.79 %
	Fabien ROUSSEL	3.03 %
	Anne HIDALGO	2.02 %
	Philippe POUTOU	0.51 %
	Nathalie ARTHAUD	0.38 %



### 990 inscrits

Participation : 81.62%

Votes blancs : 1.73%

Votes nuls : 0.25%

## Second tour

	Emmanuel MACRON	47,34 %
	Marine LE PEN	52,66 %

### 990 inscrits

Participation : 77.58%

Votes blancs : 7.03%

Votes nuls : 2.47%

# Sécurité



Agressions physiques / sexuelles

0



Cambriolages

0



Vols / dégradations

0



Stupéfiants

0

## Evolution du nombre d'infractions



## Pour comparer

(en proportion du nombre d'habitants)



Sources : Bases statistiques communale, départementale et régionale de la délinquance enregistrée par la police et la gendarmerie nationales selon les dernières parutions officielles de 2025 portant sur l'année 2024 ([data.gouv](https://data.gouv.fr)).

Agressions physiques / sexuelles : Violences sexuelles, coups et blessures volontaires intrafamiliaux, coups et blessures volontaires, autres coups, blessures volontaires et vols violents sans arme.

Cambriolages : Cambriolages de logements.

Vols : Vols avec armes, vols d'accessoires sur véhicules, vols dans les véhicules, vols de véhicules, vols sans violence contre des personnes, destructions, dégradations volontaires et escroqueries.

Stupéfiants : Trafic de stupéfiants dont (AFD) et usage de stupéfiants.

# Services à la population



## Commerce

Hypermarché	X <a href="#">Saintes</a> 5km
Supermarché	X <a href="#">Saintes</a> 5km
Superette	<b>1</b>
Boulangerie	X <a href="#">Saint-Georges-des-Coteaux</a> 2km
Boucherie	X <a href="#">Saint-Georges-des-Coteaux</a> 2km
Restaurant	X <a href="#">Saintes</a> 4km
Garage	X <a href="#">Saint-Georges-des-Coteaux</a> 2km
Station-service	X <a href="#">Saint-Porchaire</a> 7km
Banque	X <a href="#">Saintes</a> 6km
La poste	X <a href="#">Saint-Georges-des-Coteaux</a> 4km
Coiffeur	<b>2</b>
Tabac	X <a href="#">Saintes</a> 7km
Bars / discothèque	<b>1</b>
Bibliothèque	X <a href="#">Saintes</a> 7km
Cinéma	X <a href="#">Saintes</a> 5km
Vétérinaire	X <a href="#">Saintes</a> 7km



## Santé

Pharmacie	X <a href="#">Saint-Georges-des-Coteaux</a> 2km
Hôpital	X <a href="#">Saintes</a> 6km
Laboratoire d'analyses médicales	X <a href="#">Saintes</a> 6km
Etablissement pour handicapé	X <a href="#">Saint-Georges-des-Coteaux</a> 5km
EHPA	X <a href="#">Saintes</a> 6km
Médecin	X <a href="#">Saint-Georges-des-Coteaux</a> 2km
Dentiste	X <a href="#">Saint-Georges-des-Coteaux</a> 2km
Chirurgien	X <a href="#">Saintes</a> 6km
Dermatologue	X <a href="#">Saintes</a> 6km
Anesthésiste	X <a href="#">Saintes</a> 7km
Gastro-entérologue	X <a href="#">Saintes</a> 7km
Gynécologue	X <a href="#">Saintes</a> 7km
Cancérologue	X 0km
Neurologue	X <a href="#">Saintes</a> 6km
Ophtalmologue	X <a href="#">Saintes</a> 6km
ORL	X <a href="#">Saintes</a> 7km
Cardiologue	X <a href="#">Saintes</a> 6km
Pédiatre	X <a href="#">Saint-Georges-des-Coteaux</a> 2km
Pneumologue	X <a href="#">Saintes</a> 8km
Psychologue	X <a href="#">Corme-Royal</a> 7km
Radiologue	X <a href="#">Royan</a> 26km
Rhumatologue	X <a href="#">Saintes</a> 6km
Sage-femme	X <a href="#">Saint-Georges-des-Coteaux</a> 2km



## Éducation

Crèche	X <a href="#">Saint-Georges-des-Coteaux</a> 2km
Ecole maternelle Public	X <a href="#">Saint-Georges-des-Coteaux</a> 2km
Ecole maternelle Privé	X <a href="#">Marsac</a> 63km
Ecole primaire Public	<b>1</b>
Ecole primaire Privé	X <a href="#">Saintes</a> 6km
Collège Public	X <a href="#">Saint-Porchaire</a> 7km
Collège Privé	X <a href="#">Pessines</a> 4km
Lycée Public	X <a href="#">Saintes</a> 7km
Lycée Privé	X <a href="#">Pessines</a> 4km

Sources : Base Sirene des entreprises et de leurs établissements selon les dernières parutions officielles de 2025 portant sur l'année 2024 ([data.gouv](#)). Liste, localisation et tarifs des professionnels de santé selon les dernières parutions officielles de 2025 portant sur l'année 2024 ([opendatasoft](#)) et FINISS Extraction du Fichier des établissements selon les dernières parutions officielles de 2025 portant sur l'année 2024 ([data.gouv](#)). Adresse et géolocalisation des établissements d'enseignement du premier et second degrés selon les dernières parutions officielles de 2025 portant sur l'année 2024 ([data.education.gouv](#))

## Villes autour de Nieul-lès-Saintes

Ville	Habitants	Superficie	Pop densité	Pop active	Taux chômage	Revenu moyen	Prix immobilier
Saint-Georges-des-Coteaux (2 avis)	2 843	19 km <sup>2</sup>	150 h/km <sup>2</sup>	42.6%	3.7%	24 590 €/an	1 786 €/m <sup>2</sup>
Pessines (1 avis)	796	9 km <sup>2</sup>	88 h/km <sup>2</sup>	47.7%	5.7%	24 240 €/an	1 397 €/m <sup>2</sup>
Soulignonne (1 avis)	752	14 km <sup>2</sup>	54 h/km <sup>2</sup>	46%	3.1%	21 450 €/an	1 100 €/m <sup>2</sup>
Essards (1 avis)	740	9 km <sup>2</sup>	82 h/km <sup>2</sup>	45.7%	4.3%	22 330 €/an	1 491 €/m <sup>2</sup>
La Clisse	759	5 km <sup>2</sup>	152 h/km <sup>2</sup>	49.3%	3.7%	23 100 €/an	1 854 €/m <sup>2</sup>
Écurat	438	10 km <sup>2</sup>	44 h/km <sup>2</sup>	49.5%	4.8%	24 500 €/an	2 028 €/m <sup>2</sup>
Plassay	823	16 km <sup>2</sup>	51 h/km <sup>2</sup>	48.4%	2.8%	22 330 €/an	1 236 €/m <sup>2</sup>
Luchat	511	4 km <sup>2</sup>	128 h/km <sup>2</sup>	51.9%	4.1%	23 070 €/an	1 808 €/m <sup>2</sup>
Corme-Royal (1 avis)	1 997	27 km <sup>2</sup>	74 h/km <sup>2</sup>	42%	3.3%	23 120 €/an	1 608 €/m <sup>2</sup>
Saint-Porchaire	2 040	17 km <sup>2</sup>	120 h/km <sup>2</sup>	41%	3.7%	22 840 €/an	1 514 €/m <sup>2</sup>
Varzay	845	14 km <sup>2</sup>	60 h/km <sup>2</sup>	43.9%	3.9%	22 890 €/an	1 434 €/m <sup>2</sup>
Saintes (59 avis)	25 363	45 km <sup>2</sup>	564 h/km <sup>2</sup>	42.3%	6.6%	21 770 €/an	1 719 €/m <sup>2</sup>
Bussac-sur-Charente	1 321	10 km <sup>2</sup>	132 h/km <sup>2</sup>	43.5%	4.3%	23 680 €/an	1 377 €/m <sup>2</sup>
Port-d'Envaux (5 avis)	1 188	22 km <sup>2</sup>	54 h/km <sup>2</sup>	39.6%	3.8%	21 780 €/an	1 220 €/m <sup>2</sup>
Pisany	759	6 km <sup>2</sup>	127 h/km <sup>2</sup>	44.7%	5.7%	22 330 €/an	1 594 €/m <sup>2</sup>

bien-dans-ma-ville.fr



# **Vous aimez votre ville ? Notez-la !**

Et faites-nous part de vos remarques constructives



Avec

**BIEN** dans ma **VILLE** 