



Version web

# Ville de Nieul

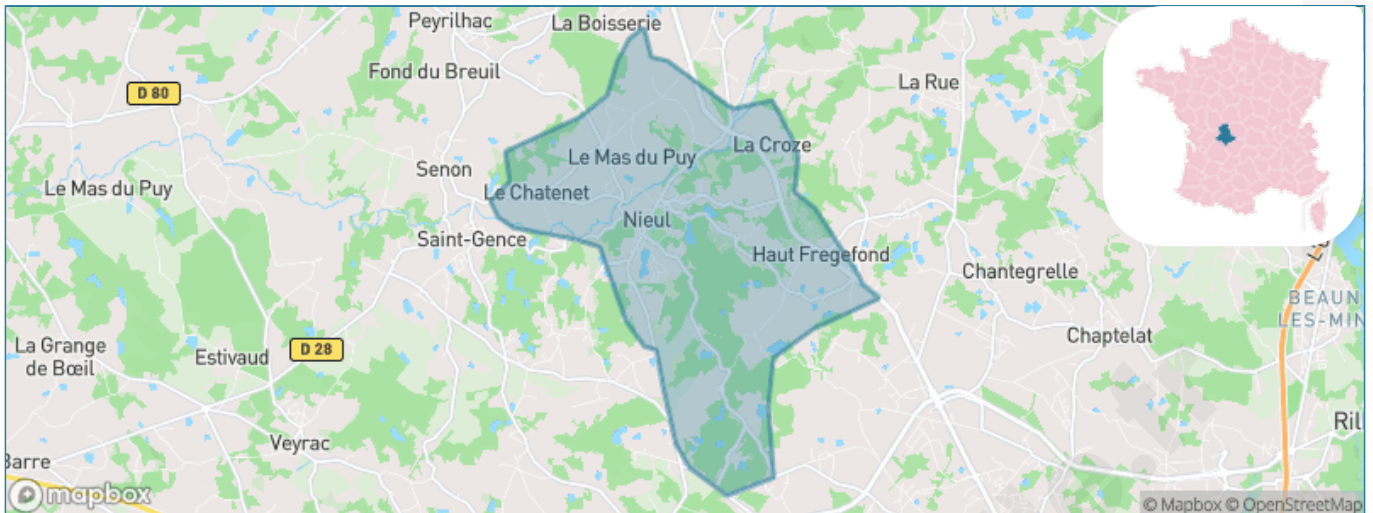
Présenté par

**BIEN** dans  
ma **VILLE** 

# Sommaire

Situation géographique .....	3
Statistiques sur la population .....	4
Evolution du nombre d'habitants .....	4
Tranche d'âge .....	5
0-14 ans .....	5
15-29 ans .....	5
30-44 ans .....	5
45-59 ans .....	5
60-74 ans .....	5
75-89 ans .....	5
90 ans et + .....	5
Activité professionnelle .....	5
Agriculteurs .....	5
Artisans, Commerçants .....	5
Cadres et sup. ....	5
Professions intermédiaires .....	5
Employé .....	5
Ouvrier .....	5
Retraité .....	5
Autres .....	5
Niveau de diplôme .....	6
Sans diplôme ou CEP .....	6
Brevet, BEPC, DNB .....	6
CAP-BEP ou équivalent .....	6
BAC ou équivalent .....	6
BAC+2 .....	6
BAC+3 ou +4 .....	6
BAC+5 ou plus .....	6
Composition des ménages .....	6
Couple sans enfant .....	6
Couple avec enfant(s) .....	6
Famille monoparentale .....	6
Colocation / Autre .....	6
Personnes seules .....	6
Profils électoraux .....	7
Premier tour .....	7
Sécurité .....	8
Evolution du nombre d'infractions .....	8
Pour comparer .....	9
Services à la population .....	10
Commerce .....	10
Éducation .....	10
Villes autour de Nieul .....	11

# Situation géographique



## i Informations clés

- **Région** : Nouvelle-Aquitaine
- **Département** : Haute-Vienne
- **Code postal** : 87510
- **Superficie** : 17 km<sup>2</sup>



# Statistiques sur la population



Nombre d'habitants

**1 577**



Age moyen

**45 ans**



Pop active

**45.7%**



Taux chômage

**4.7%**



Pop densité

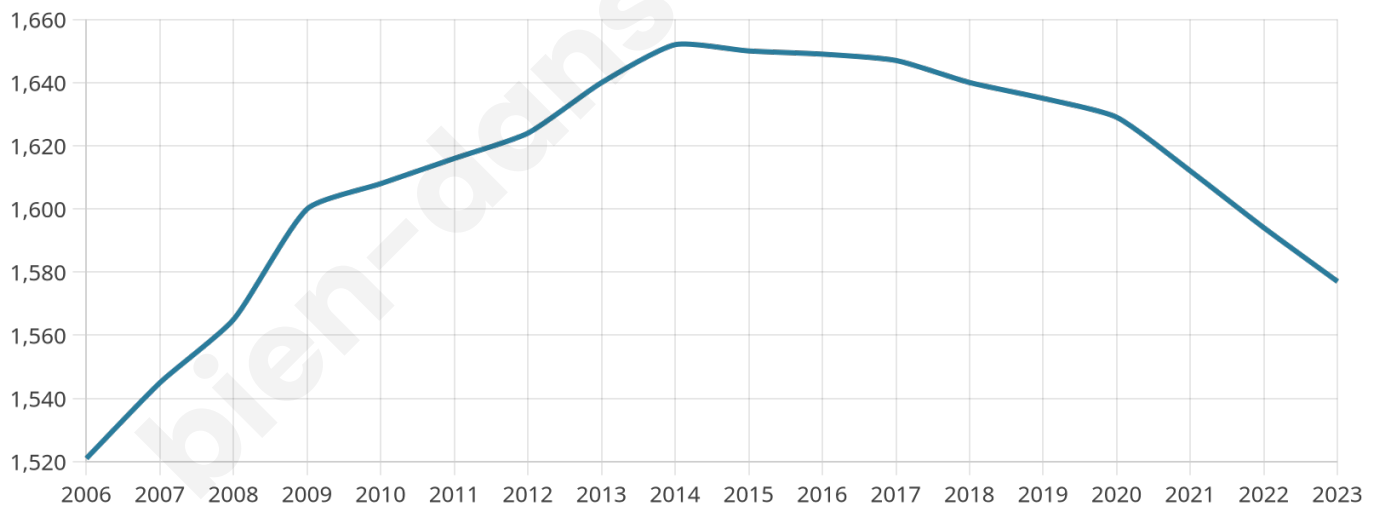
**93 h/km<sup>2</sup>**



Revenu moyen

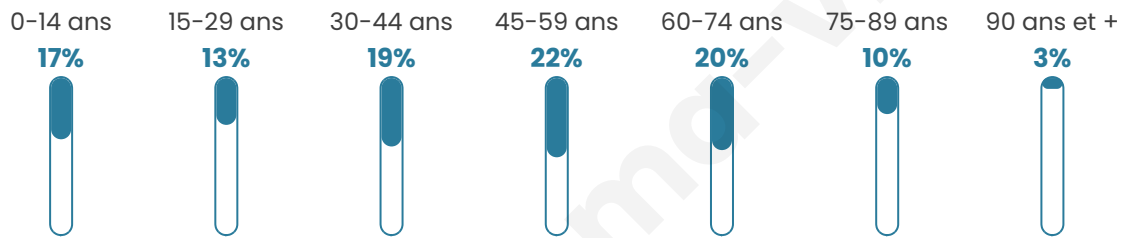
**24 920 €/an**

## Evolution du nombre d'habitants

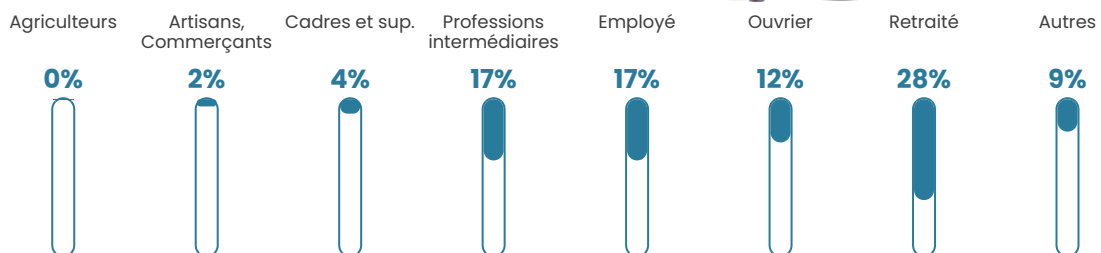


Sources : Institut national de la statistique et des études économiques (insee) selon Les dernières parutions officielles de 2024 portant sur les années 2020, 2021 et 2022.


## Tranche d'âge




## Activité professionnelle



## Niveau de diplôme















## Composition des ménages



# Profils électoraux

## Premier tour

	Emmanuel MACRON	28.99 %
	Marine LE PEN	26.24 %
	Jean-Luc MÉLENCHON	18.31 %
	Valérie PÉCRESSÉ	4.55 %
	Yannick JADOT	4.02 %
	Fabien ROUSSEL	3.92 %
	Jean LASSALLE	3.92 %
	Éric ZEMMOUR	3.60 %
	Anne HIDALGO	3.39 %
	Nicolas DUPONT- AIGNAN	1.69 %
	Nathalie ARTHAUD	0.74 %
	Philippe POUTOU	0.63 %



### 1 177 inscrits

Participation : 83.18%

Votes blancs : 2.86%

Votes nuls : 0.61%

## Second tour

	Emmanuel MACRON	58,09 %
	Marine LE PEN	41,91 %

### 1 178 inscrits

Participation : 79.46%

Votes blancs : 7.8%

Votes nuls : 5.02%

# Sécurité



Agressions physiques / sexuelles

0



Cambriolages

0



Vols / dégradations

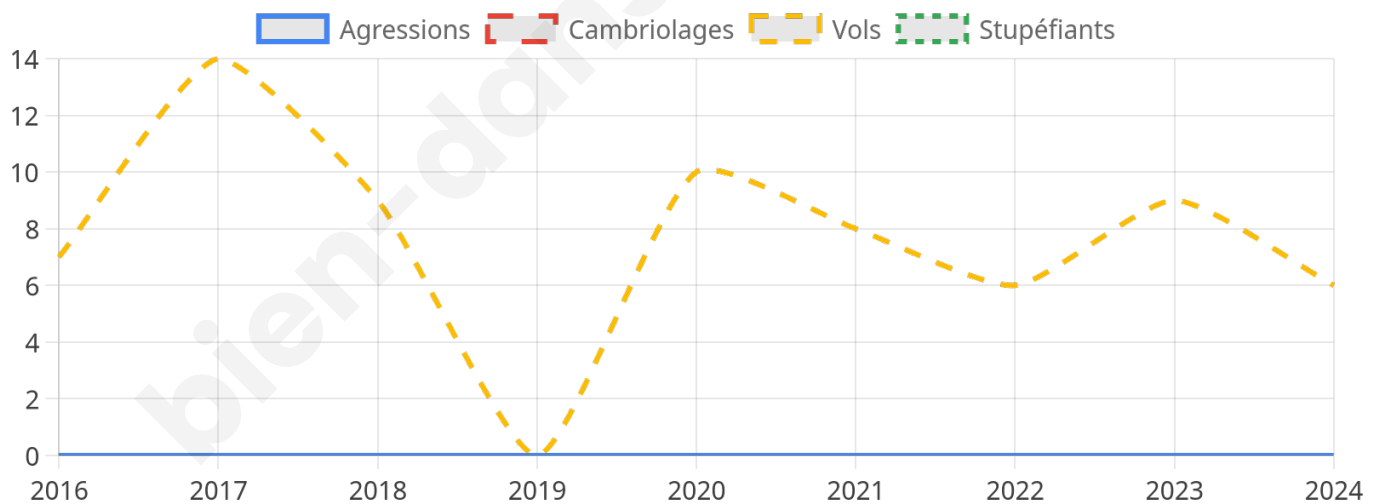
6



Stupéfiants

0

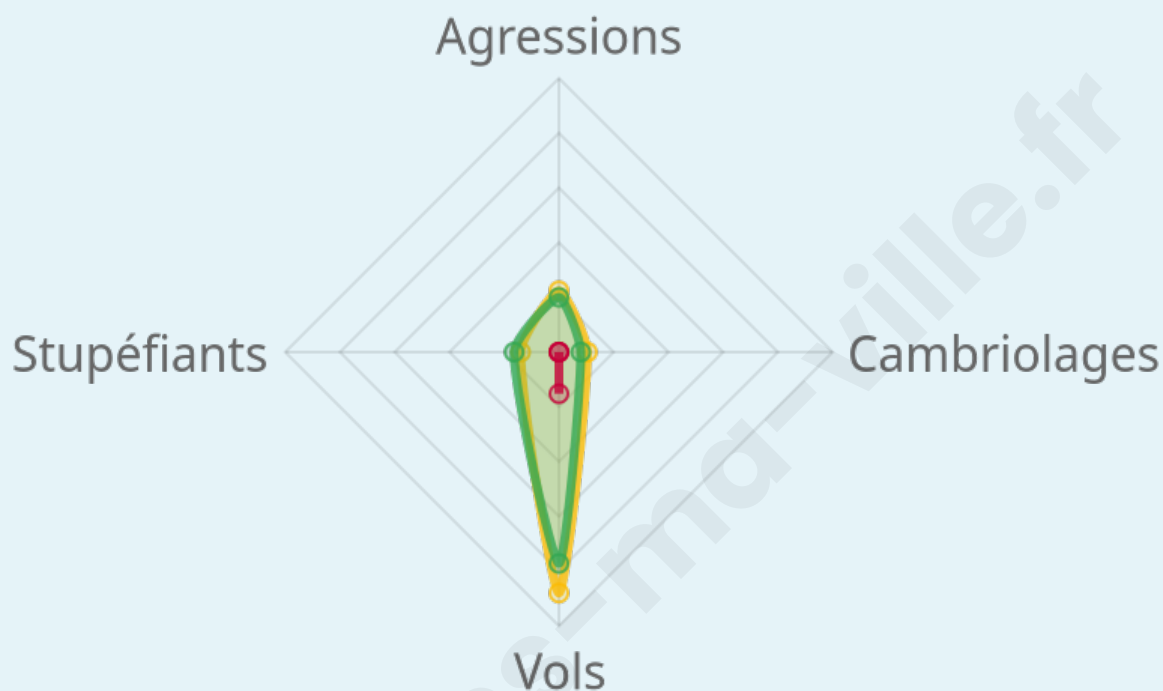
## Evolution du nombre d'infractions



## Pour comparer

(en proportion du nombre d'habitants)

■ Ville ■ Département ■ Région



Sources : Bases statistiques communale, départementale et régionale de la délinquance enregistrée par la police et la gendarmerie nationales selon les dernières parutions officielles de 2025 portant sur l'année 2024 ([data.gouv](https://data.gouv.fr)).

Agressions physiques / sexuelles : Violences sexuelles, coups et blessures volontaires intrafamiliaux, coups et blessures volontaires, autres coups, blessures volontaires et vols violents sans arme.

Cambriolages : Cambriolages de logements.

Vols : Vols avec armes, vols d'accessoires sur véhicules, vols dans les véhicules, vols de véhicules, vols sans violence contre des personnes, destructions, dégradations volontaires et escroqueries.

Stupéfiants : Trafic de stupéfiants dont (AFD) et usage de stupéfiants.

# Services à la population



## Commerce

Hypermarché	X <u>Limoges</u> 9km
Supermarché	<b>2</b>
Superette	X <u>Peyrilhac</u> 4km
Boulangerie	<b>1</b>
Boucherie	X <u>Peyrilhac</u> 4km
Restaurant	X <u>Saint-Jouvent</u> 3km
Garage	<b>3</b>
Station-service	<b>1</b>
Banque	<b>2</b>
La poste	<b>1</b>
Coiffeur	<b>2</b>
Tabac	X <u>Nantiat</u> 8km
Bars / discothèque	<b>1</b>
Bibliothèque	X <u>Limoges</u> 10km
Cinéma	X <u>Limoges</u> 11km
Vétérinaire	X <u>Couzeix</u> 5km



## Santé

Pharmacie	<b>1</b>
Hôpital	X <u>Limoges</u> 14km
Laboratoire d'analyses médicales	X <u>Couzeix</u> 8km
Etablissement pour handicapé	X <u>Couzeix</u> 7km
EHPA	<b>1</b>
Médecin	<b>3</b>
Dentiste	X <u>Couzeix</u> 7km
Chirurgien	X <u>Limoges</u> 12km
Dermatologue	X <u>Limoges</u> 12km
Anesthésiste	X <u>Limoges</u> 14km
Gastro-entérologue	X <u>Limoges</u> 15km
Gynécologue	X <u>Limoges</u> 12km
Cancérologue	X <u>Limoges</u> 15km
Neurologue	X <u>Limoges</u> 14km
Ophthalmologue	X <u>Limoges</u> 11km
ORL	X <u>Limoges</u> 13km
Cardiologue	X <u>Limoges</u> 13km
Pédiatre	X <u>Limoges</u> 14km
Pneumologue	X <u>Limoges</u> 13km
Psychologue	X <u>Limoges</u> 10km
Radiologue	X <u>Limoges</u> 14km
Rhumatologue	X <u>Limoges</u> 11km
Sage-femme	X <u>Saint-Gence</u> 4km



## Éducation

Crèche	X <u>Saint-Gence</u> 4km
Ecole maternelle Public	<b>1</b>
Ecole maternelle Privé	X <u>Limoges</u> 13km
Ecole primaire Public	<b>1</b>
Ecole primaire Privé	X <u>Limoges</u> 7km
Collège Public	X <u>Couzeix</u> 7km
Collège Privé	X <u>Limoges</u> 13km
Lycée Public	X <u>Verneuil-sur-Vienne</u> 11km
Lycée Privé	X <u>Limoges</u> 12km

Sources : Base Sirene des entreprises et de leurs établissements selon les dernières parutions officielles de 2025 portant sur l'année 2024 ([data.gouv](#)). Liste, localisation et tarifs des professionnels de santé selon les dernières parutions officielles de 2025 portant sur l'année 2024 ([opendatasoft](#)) et FINISS Extraction du Fichier des établissements selon les dernières parutions officielles de 2025 portant sur l'année 2024 ([data.gouv](#)). Adresse et géolocalisation des établissements d'enseignement du premier et second degrés selon les dernières parutions officielles de 2025 portant sur l'année 2024 ([data.education.gouv](#))

## Villes autour de Nieul

Ville	Habitants	Superficie	Pop densité	Pop active	Taux chômage	Revenu moyen	Prix immobilier
Saint-Jouvent (1 avis)	1 625	25 km <sup>2</sup>	65 h/km <sup>2</sup>	50.6%	3%	24 230 €/an	1 388 €/m <sup>2</sup>
Saint-Gence (2 avis)	2 204	21 km <sup>2</sup>	105 h/km <sup>2</sup>	50.3%	3.8%	24 730 €/an	1 497 €/m <sup>2</sup>
Peyrilhac	1 365	38 km <sup>2</sup>	36 h/km <sup>2</sup>	48.1%	2.3%	22 740 €/an	1 096 €/m <sup>2</sup>
Veyrac (4 avis)	2 137	33 km <sup>2</sup>	65 h/km <sup>2</sup>	50.9%	3.4%	24 700 €/an	1 306 €/m <sup>2</sup>
Chaptelat (1 avis)	2 093	17 km <sup>2</sup>	123 h/km <sup>2</sup>	48.7%	2.5%	25 310 €/an	1 736 €/m <sup>2</sup>
Bonnac-la-Côte	1 631	26 km <sup>2</sup>	63 h/km <sup>2</sup>	51.3%	4.2%	24 560 €/an	1 654 €/m <sup>2</sup>
Thouron	563	13 km <sup>2</sup>	43 h/km <sup>2</sup>	48.5%	4.1%	22 100 €/an	1 148 €/m <sup>2</sup>
Couzeix (8 avis)	10 195	30 km <sup>2</sup>	340 h/km <sup>2</sup>	41.8%	2.7%	24 820 €/an	1 694 €/m <sup>2</sup>
Chamboret	782	21 km <sup>2</sup>	37 h/km <sup>2</sup>	48.1%	4.6%	20 960 €/an	1 019 €/m <sup>2</sup>
Nantiat	1 580	25 km <sup>2</sup>	63 h/km <sup>2</sup>	42.2%	2.8%	20 990 €/an	974 €/m <sup>2</sup>
Compreignac (1 avis)	1 856	47 km <sup>2</sup>	39 h/km <sup>2</sup>	50.3%	2.7%	23 350 €/an	1 293 €/m <sup>2</sup>
Verneuil-sur-Vienne (6 avis)	4 903	34 km <sup>2</sup>	144 h/km <sup>2</sup>	46.7%	2.2%	26 710 €/an	1 635 €/m <sup>2</sup>
Limoges (137 avis)	129 937	78 km <sup>2</sup>	1 666 h/km <sup>2</sup>	43.3%	7.1%	20 590 €/an	1 454 €/m <sup>2</sup>
Saint-Yrieix-sous-Aixe	449	8 km <sup>2</sup>	56 h/km <sup>2</sup>	49.2%	4.7%	24 150 €/an	1 498 €/m <sup>2</sup>
Rilhac-Rancon (1 avis)	4 805	17 km <sup>2</sup>	283 h/km <sup>2</sup>	43.6%	2.7%	25 000 €/an	1 712 €/m <sup>2</sup>

bien-dans-ma-ville.fr



# Vous aimez votre ville ? Notez-la !

Et faites-nous part de vos remarques constructives



Avec

**BIEN** dans ma **VILLE** 