



Version web

# Ville de Nicey

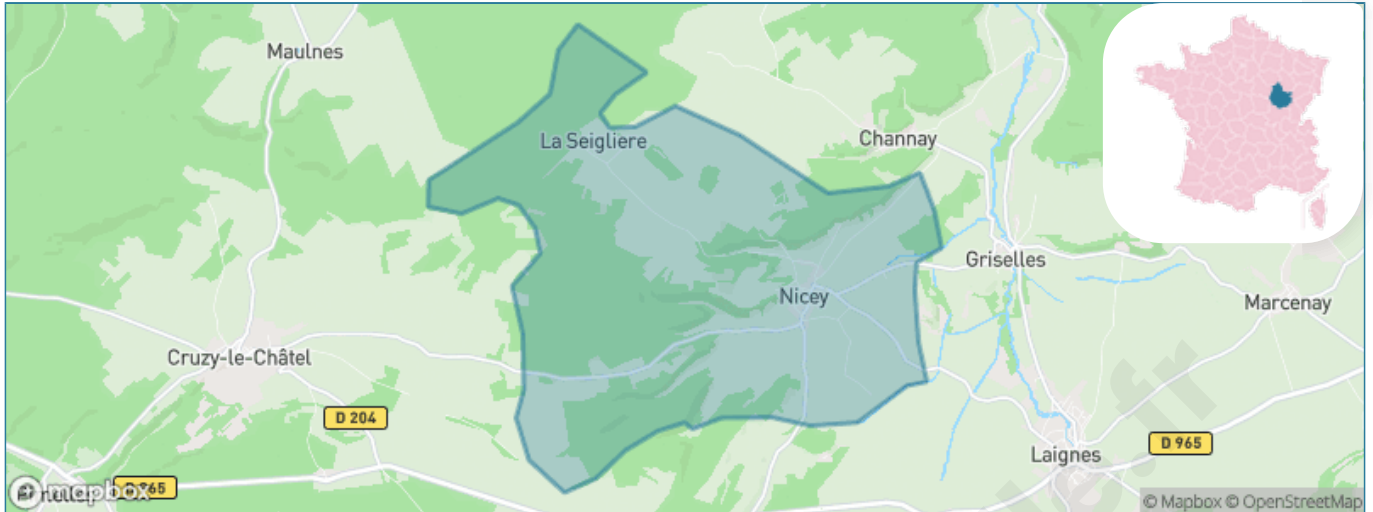
Présenté par

**BIEN** dans  
ma **VILLE** 

# Sommaire

Situation géographique .....	3
Statistiques sur la population .....	4
Evolution du nombre d'habitants .....	4
Tranche d'âge .....	5
0-14 ans .....	5
15-29 ans .....	5
30-44 ans .....	5
45-59 ans .....	5
60-74 ans .....	5
75-89 ans .....	5
90 ans et + .....	5
Activité professionnelle .....	5
Agriculteurs .....	5
Artisans, Commerçants .....	5
Cadres et sup. ....	5
Professions intermédiaires .....	5
Employé .....	5
Ouvrier .....	5
Retraité .....	5
Autres .....	5
Niveau de diplôme .....	7
Sans diplôme ou CEP .....	7
Brevet, BEPC, DNB .....	7
CAP-BEP ou équivalent .....	7
BAC ou équivalent .....	7
BAC+2 .....	7
BAC+3 ou +4 .....	7
BAC+5 ou plus .....	7
Composition des ménages .....	7
Couple sans enfant .....	7
Couple avec enfant(s) .....	7
Famille monoparentale .....	7
Colocation / Autre .....	7
Personnes seules .....	7
Profils électoraux .....	8
Premier tour .....	8
Sécurité .....	9
Evolution du nombre d'infractions .....	9
Pour comparer .....	10
Services à la population .....	11
Commerce .....	11
Éducation .....	11
Villes autour de Nicey .....	13

# Situation géographique



## i Informations clés

- **Région** : Bourgogne-Franche-Comté
- **Département** : Côte-d'or
- **Code postal** : 21330
- **Superficie** : 23 km<sup>2</sup>

RÉGION  
BOURGOGNE  
FRANCHE  
COMTE

Côte  
d'Or  
LE DÉPARTEMENT



# Statistiques sur la population



Nombre d'habitants

**112**



Age moyen

**59 ans**



Pop active

**33.9%**



Taux chômage

**7.4%**



Pop densité

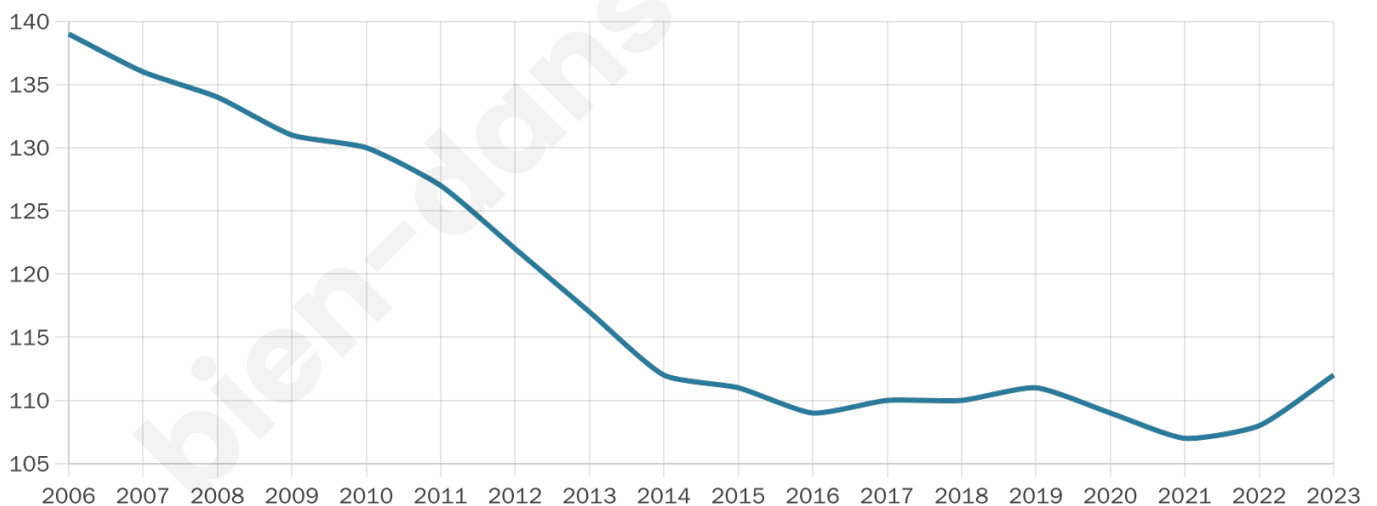
**5 h/km<sup>2</sup>**



Revenu moyen

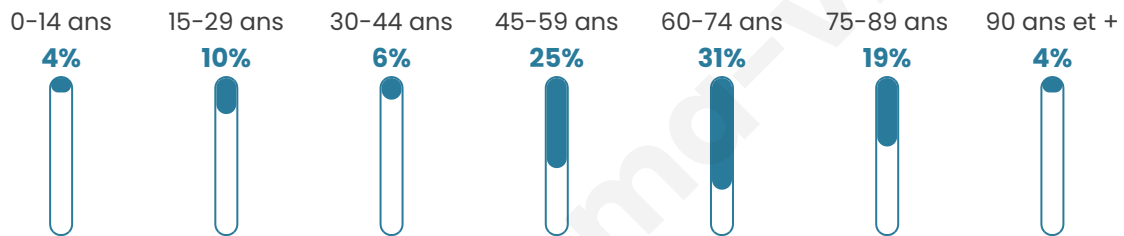
**20 600 €/an**

## Evolution du nombre d'habitants

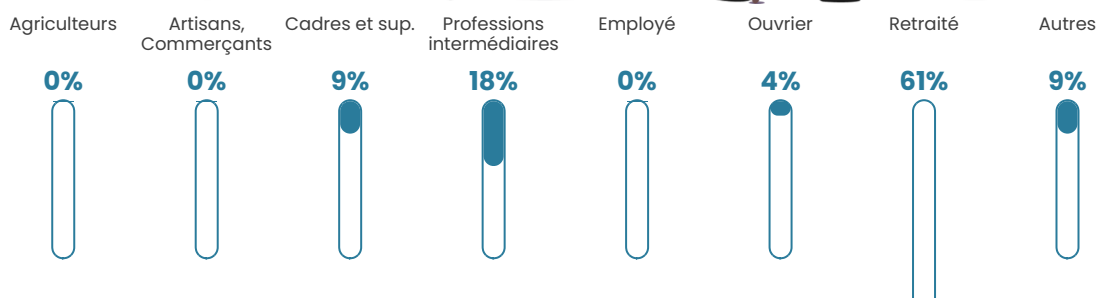


Sources : Institut national de la statistique et des études économiques (insee) selon Les dernières parutions officielles de 2024 portant sur les années 2020, 2021 et 2022.

## Tranche d'âge



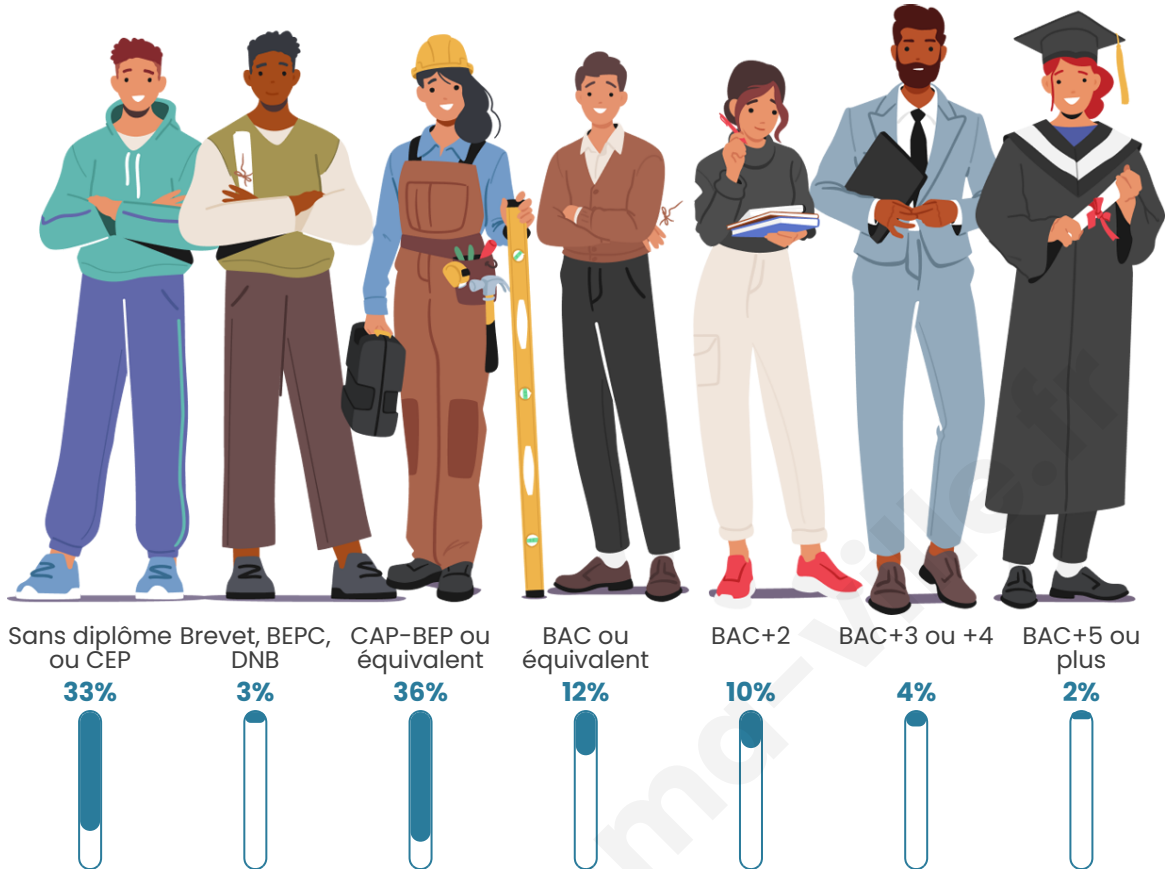
## Activité professionnelle






bien-dans-ma-ville.fr

## Niveau de diplôme















## Composition des ménages



# Profils électoraux



## Premier tour

	Emmanuel MACRON	30.95 %
	Marine LE PEN	20.24 %
	Éric ZEMMOUR	13.10 %
	Jean-Luc MÉLENCHON	9.52 %
	Valérie PÉCRESSÉ	7.14 %
	Nicolas DUPONT- AIGNAN	5.95 %
	Jean LASSALLE	4.76 %
	Fabien ROUSSEL	3.57 %
	Yannick JADOT	2.38 %
	Philippe POUTOU	2.38 %
	Nathalie ARTHAUD	0.00 %
	Anne HIDALGO	0.00 %

### 108 inscrits

Participation : 78.7%  
Votes blancs : 0.00%  
Votes nuls : 1.18%

## Second tour

	Emmanuel MACRON	49,32 %
	Marine LE PEN	50,68 %

### 108 inscrits

Participation : 76.85%  
Votes blancs : 8.43%  
Votes nuls : 3.61%

# Sécurité



Agressions physiques / sexuelles

0



Cambriolages

0



Vols / dégradations

0



Stupéfiants

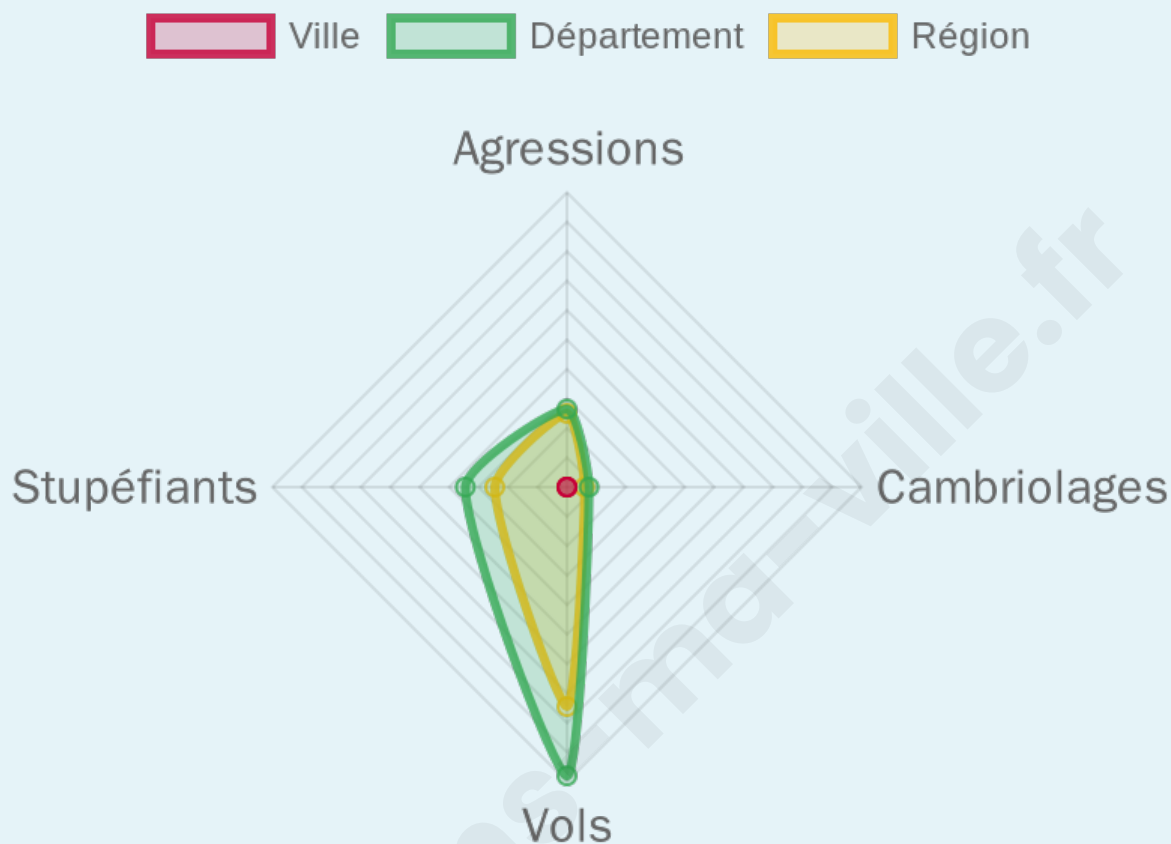
0

## Evolution du nombre d'infractions



## Pour comparer

(en proportion du nombre d'habitants)



Sources : Bases statistiques communale, départementale et régionale de la délinquance enregistrée par la police et la gendarmerie nationales selon les dernières parutions officielles de 2025 portant sur l'année 2024 ([data.gouv](https://data.gouv.fr)).

Agressions physiques / sexuelles : Violences sexuelles, coups et blessures volontaires intrafamiliaux, coups et blessures volontaires, autres coups, blessures volontaires et vols violents sans arme.

Cambriolages : Cambriolages de logements.

Vols : Vols avec armes, vols d'accessoires sur véhicules, vols dans les véhicules, vols de véhicules, vols sans violence contre des personnes, destructions, dégradations volontaires et escroqueries.

Stupéfiants : Trafic de stupéfiants dont (AFD) et usage de stupéfiants.

# Services à la population



## Commerce

Hypermarché	X <u>Châtillon-sur-Seine</u> 19km
Supermarché	X <u>Les Riceys</u> 14km
Superette	X <u>Laignes</u> 4km
Boulangerie	X <u>Laignes</u> 4km
Boucherie	X <u>Pimelles</u> 11km
Restaurant	X <u>Laignes</u> 4km
Garage	X <u>Laignes</u> 5km
Station-service	X <u>Laignes</u> 5km
Banque	X <u>Laignes</u> 5km
La poste	X <u>Ravières</u> 16km
Coiffeur	X <u>Laignes</u> 4km
Tabac	X <u>Ancy-le-Franc</u> 15km
Bars / discothèque	X <u>Laignes</u> 4km
Bibliothèque	X <u>Neuville-sur-Seine</u> 20km
Cinéma	X <u>Tonnerre</u> 26km
Vétérinaire	X <u>Châtillon-sur-Seine</u> 19km



## Santé

Pharmacie	X <u>Laignes</u> 5km
Hôpital	X <u>Châtillon-sur-Seine</u> 18km
Laboratoire d'analyses médicales	X <u>Châtillon-sur-Seine</u> 19km
Etablissement pour handicapé	X <u>Châtillon-sur-Seine</u> 19km
EHPA	X <u>Laignes</u> 4km
Médecin	X <u>Laignes</u> 4km
Dentiste	X <u>Les Riceys</u> 14km
Chirurgien	X <u>Tonnerre</u> 25km
Dermatologue	X <u>Semur-en-Auxois</u> 41km
Anesthésiste	X <u>Saint-André-les-Vergers</u> 50km
Gastro-entérologue	X <u>Semur-en-Auxois</u> 41km
Gynécologue	X <u>Rosières-près-Troyes</u> 48km
Cancérologue	X <u>Auxerre</u> 55km
Neurologue	X <u>Troyes</u> 50km
Ophtalmologue	X <u>Tonnerre</u> 25km
ORL	X <u>Tonnerre</u> 25km
Cardiologue	X <u>Ancy-le-Franc</u> 16km
Pédiatre	X <u>Châtillon-sur-Seine</u> 18km
Pneumologue	X <u>Tonnerre</u> 26km
Psychologue	X <u>Montbard</u> 27km
Radiologue	X <u>Tonnerre</u> 25km
Rhumatologue	X <u>Tonnerre</u> 25km
Sage-femme	X <u>Montbard</u> 27km



## Éducation

Crèche	X <u>Châtillon-sur-Seine</u> 19km
Ecole maternelle Public	X <u>Laignes</u> 5km
Ecole maternelle Privé	X <u>Domrémy-la-Pucelle</u> 120km
Ecole primaire Public	X <u>Laignes</u> 5km
Ecole primaire Privé	X <u>Châtillon-sur-Seine</u> 19km
Collège Public	X <u>Laignes</u> 5km
Collège Privé	X <u>Châtillon-sur-Seine</u> 19km
Lycée Public	X <u>Châtillon-sur-Seine</u> 20km
Lycée Privé	X <u>Châtillon-sur-Seine</u> 19km

([data.gouv](#)). Liste, localisation et tarifs des professionnels de santé selon les dernières parutions officielles de 2025 portant sur l'année 2024 ([opendatasoft](#)) et FINISS Extraction du Fichier des établissements selon les dernières parutions officielles de 2025 portant sur l'année 2024 ([data.gouv](#)). Adresse et géolocalisation des établissements d'enseignement du premier et second degrés selon les dernières parutions officielles de 2025 portant sur l'année 2024 ([data.education.gouv](#))

bien-dans-ma-ville.fr

## Villes autour de Nicey

Ville	Habitants	Superficie	Pop densité	Pop active	Taux chômage	Revenu moyen	Prix immobilier
Channay	58	13 km <sup>2</sup>	4 h/km <sup>2</sup>	44.8%	0%	NC	945 €/m <sup>2</sup>
Griselles (1 avis)	91	12 km <sup>2</sup>	8 h/km <sup>2</sup>	38.5%	5.5%	NC	469 €/m <sup>2</sup>
Laignes	668	40 km <sup>2</sup>	17 h/km <sup>2</sup>	40%	6.3%	21 120 €/an	752 €/m <sup>2</sup>
Gigny	83	10 km <sup>2</sup>	8 h/km <sup>2</sup>	39.8%	2.4%	NC	1 283 €/m <sup>2</sup>
Vertault (1 avis)	50	19 km <sup>2</sup>	3 h/km <sup>2</sup>	36%	6%	NC	375 €/m <sup>2</sup>
Marcenay	108	9 km <sup>2</sup>	12 h/km <sup>2</sup>	46.3%	8.3%	22 690 €/an	547 €/m <sup>2</sup>
Villedieu	71	14 km <sup>2</sup>	5 h/km <sup>2</sup>	32.4%	5.6%	NC	1 278 €/m <sup>2</sup>
Sennevoy-le-Bas	75	8 km <sup>2</sup>	9 h/km <sup>2</sup>	28%	5.3%	19 690 €/an	701 €/m <sup>2</sup>
Sennevoy-le-Haut	121	8 km <sup>2</sup>	15 h/km <sup>2</sup>	32.2%	6.6%	NC	757 €/m <sup>2</sup>
Molesme	278	28 km <sup>2</sup>	10 h/km <sup>2</sup>	43.9%	4.3%	19 810 €/an	1 414 €/m <sup>2</sup>
Larrey	95	18 km <sup>2</sup>	5 h/km <sup>2</sup>	41.1%	1.1%	NC	676 €/m <sup>2</sup>
Bissey-la-Pierre	67	8 km <sup>2</sup>	8 h/km <sup>2</sup>	53.7%	3%	NC	1 250 €/m <sup>2</sup>
Cruzy-le-Châtel	222	59 km <sup>2</sup>	4 h/km <sup>2</sup>	38.7%	1.4%	21 110 €/an	1 070 €/m <sup>2</sup>
Channes	108	14 km <sup>2</sup>	8 h/km <sup>2</sup>	54.6%	0.9%	28 160 €/an	667 €/m <sup>2</sup>
Gland	36	16 km <sup>2</sup>	2 h/km <sup>2</sup>	36.1%	5.6%	NC	893 €/m <sup>2</sup>

bien-dans-ma-ville.fr



# **Vous aimez votre ville ? Notez-la !**

Et faites-nous part de vos remarques constructives



Avec

**BIEN** dans ma **VILLE** 