



Version web

# Ville de Nibas

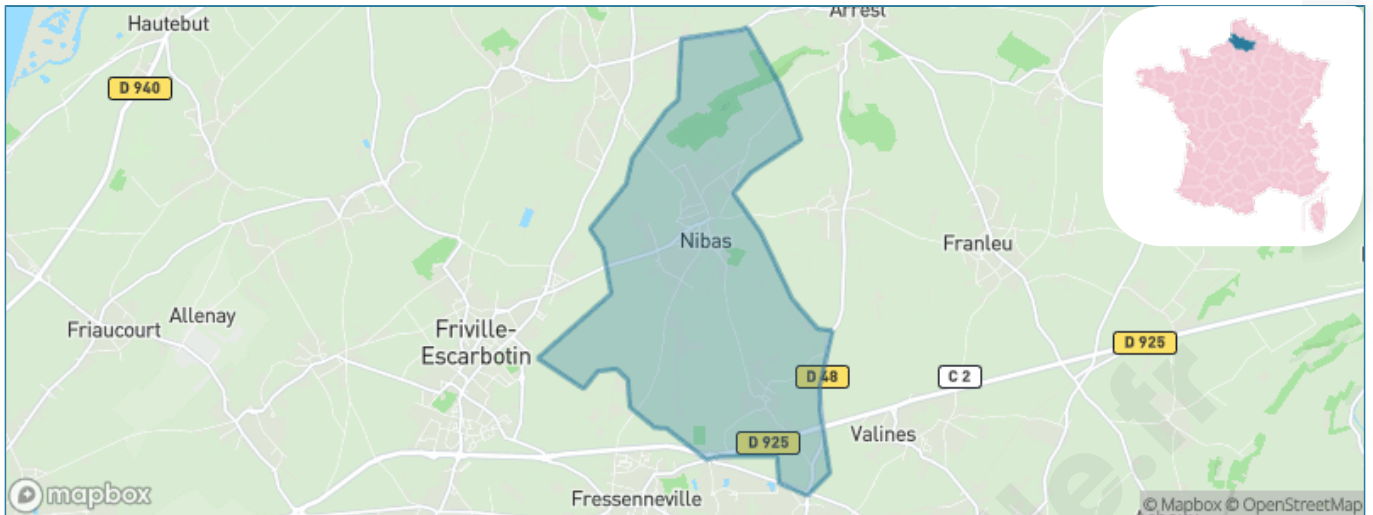
Présenté par

**BIEN** dans  
ma **VILLE** 

# Sommaire

|   |    |
|---|----|
| Situation géographique .....            | 3  |
| Statistiques sur la population .....    | 4  |
| Evolution du nombre d'habitants .....   | 4  |
| Tranche d'âge .....                     | 5  |
| 0-14 ans .....                          | 5  |
| 15-29 ans .....                         | 5  |
| 30-44 ans .....                         | 5  |
| 45-59 ans .....                         | 5  |
| 60-74 ans .....                         | 5  |
| 75-89 ans .....                         | 5  |
| 90 ans et + .....                       | 5  |
| Activité professionnelle .....          | 5  |
| Agriculteurs .....                      | 5  |
| Artisans, Commerçants .....             | 5  |
| Cadres et sup. ....                     | 5  |
| Professions intermédiaires .....        | 5  |
| Employé .....                           | 5  |
| Ouvrier .....                           | 5  |
| Retraité .....                          | 5  |
| Autres .....                            | 5  |
| Niveau de diplôme .....                 | 6  |
| Sans diplôme ou CEP .....               | 6  |
| Brevet, BEPC, DNB .....                 | 6  |
| CAP-BEP ou équivalent .....             | 6  |
| BAC ou équivalent .....                 | 6  |
| BAC+2 .....                             | 6  |
| BAC+3 ou +4 .....                       | 6  |
| BAC+5 ou plus .....                     | 6  |
| Composition des ménages .....           | 6  |
| Couple sans enfant .....                | 6  |
| Couple avec enfant(s) .....             | 6  |
| Famille monoparentale .....             | 6  |
| Colocation / Autre .....                | 6  |
| Personnes seules .....                  | 6  |
| Profils électoraux .....                | 7  |
| Premier tour .....                      | 7  |
| Sécurité .....                          | 8  |
| Evolution du nombre d'infractions ..... | 8  |
| Pour comparer .....                     | 9  |
| Services à la population .....          | 10 |
| Commerce .....                          | 10 |
| Éducation .....                         | 10 |
| Villes autour de Nibas .....            | 12 |

# Situation géographique



## i Informations clés

- **Région** : Hauts-de-France
- **Département** : Somme
- **Code postal** : 80390
- **Superficie** : 12 km<sup>2</sup>



# Statistiques sur la population



Nombre d'habitants

**828**



Age moyen

**42 ans**



Pop active

**45.9%**



Taux chômage

**4.6%**



Pop densité

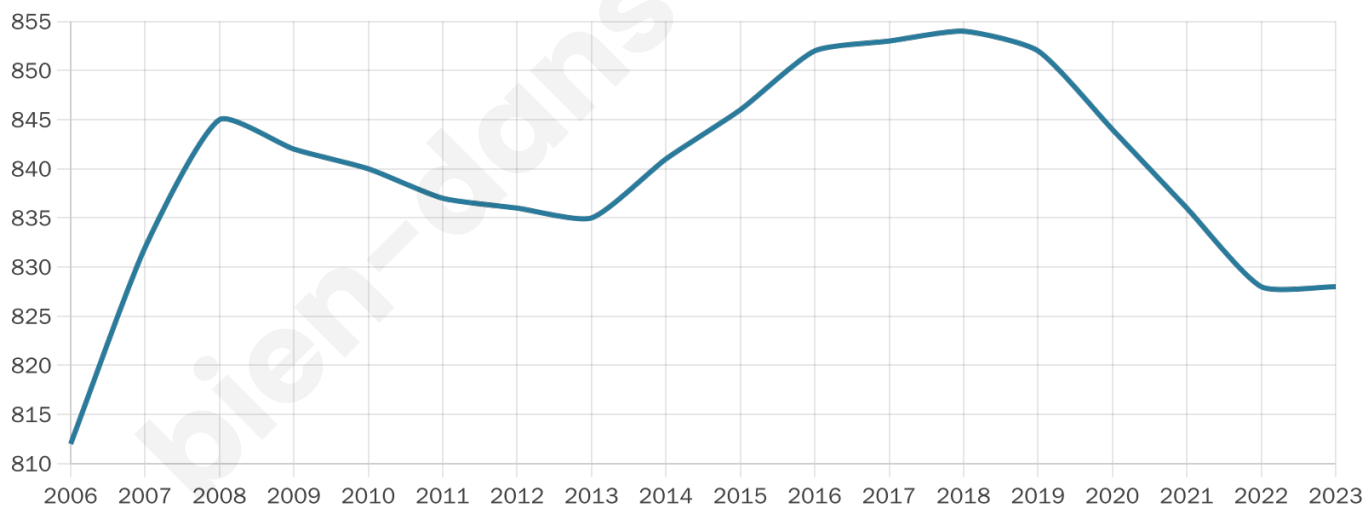
**69 h/km<sup>2</sup>**



Revenu moyen

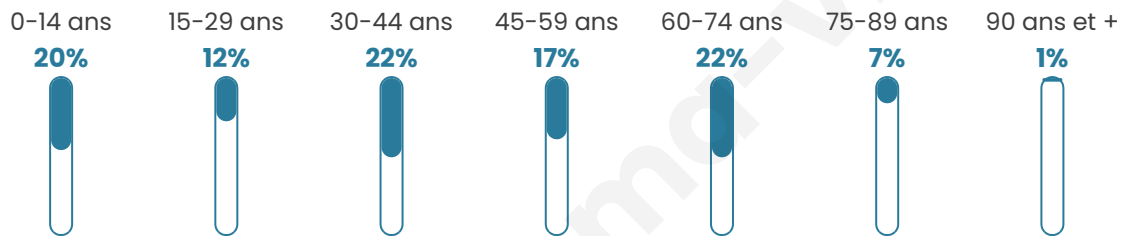
**22 040 €/an**

## Evolution du nombre d'habitants

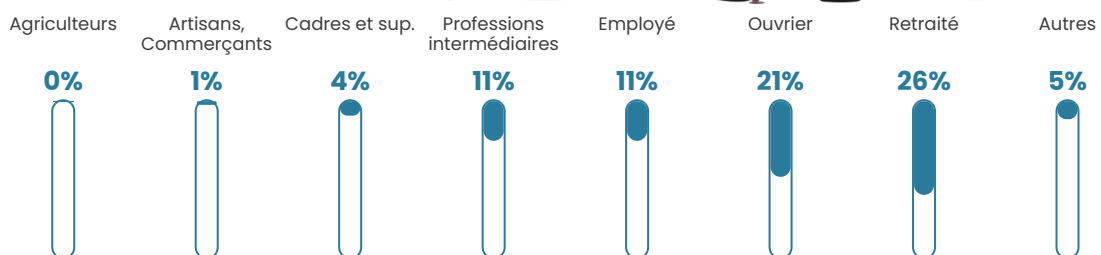


Sources : Institut national de la statistique et des études économiques (insee) selon Les dernières parutions officielles de 2024 portant sur les années 2020, 2021 et 2022.


## Tranche d'âge




## Activité professionnelle



## Niveau de diplôme














## Composition des ménages



# Profils électoraux

## Premier tour

|   |                       |         |
|---|-----------------------|---------|
|    | Marine LE PEN         | 38.69 % |
|    | Emmanuel MACRON       | 22.24 % |
|    | Jean-Luc MÉLENCHON    | 15.70 % |
|    | Éric ZEMMOUR          | 7.66 %  |
|    | Fabien ROUSSEL        | 3.18 %  |
|   | Jean LASSALLE         | 2.80 %  |
|  | Valérie PÉCRESE       | 2.80 %  |
|  | Nathalie ARTHAUD      | 1.50 %  |
|  | Philippe POUTOU       | 1.50 %  |
|  | Nicolas DUPONT-AIGNAN | 1.50 %  |
|  | Yannick JADOT         | 1.31 %  |
|  | Anne HIDALGO          | 1.12 %  |



### 681 inscrits

Participation : 81.64%

Votes blancs : 3.42%

Votes nuls : 0.36%

## Second tour

|   |                 |         |
|---|-----------------|---------|
|  | Emmanuel MACRON | 40,12 % |
|  | Marine LE PEN   | 59,88 % |

### 681 inscrits

Participation : 84.73%

Votes blancs : 5.89%

Votes nuls : 3.81%

# Sécurité



Agressions physiques / sexuelles

0



Cambriolages

0



Vols / dégradations

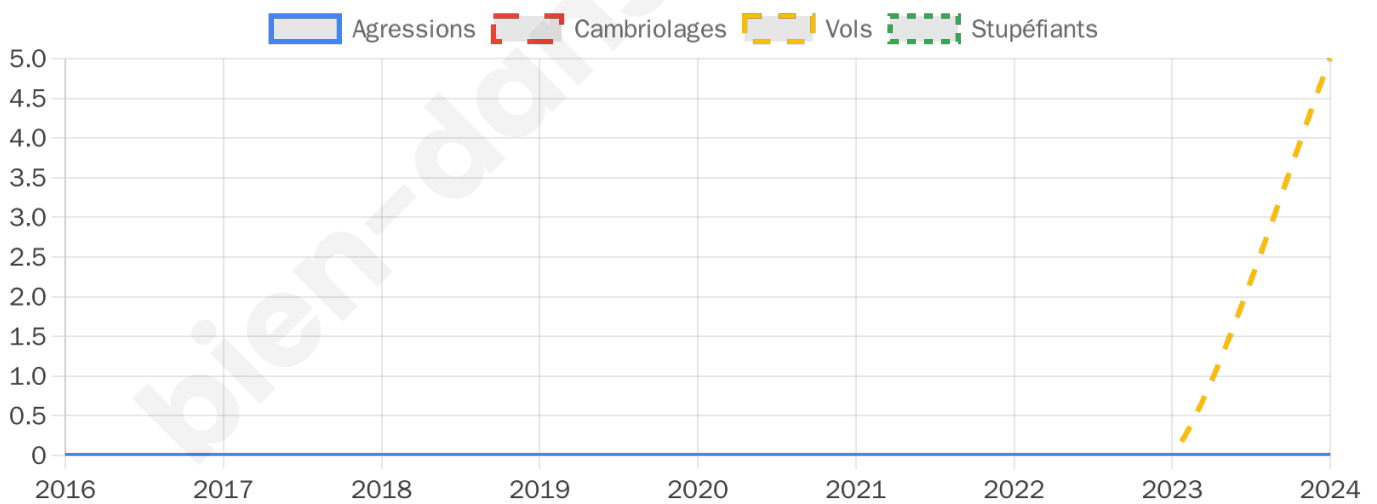
5



Stupéfiants

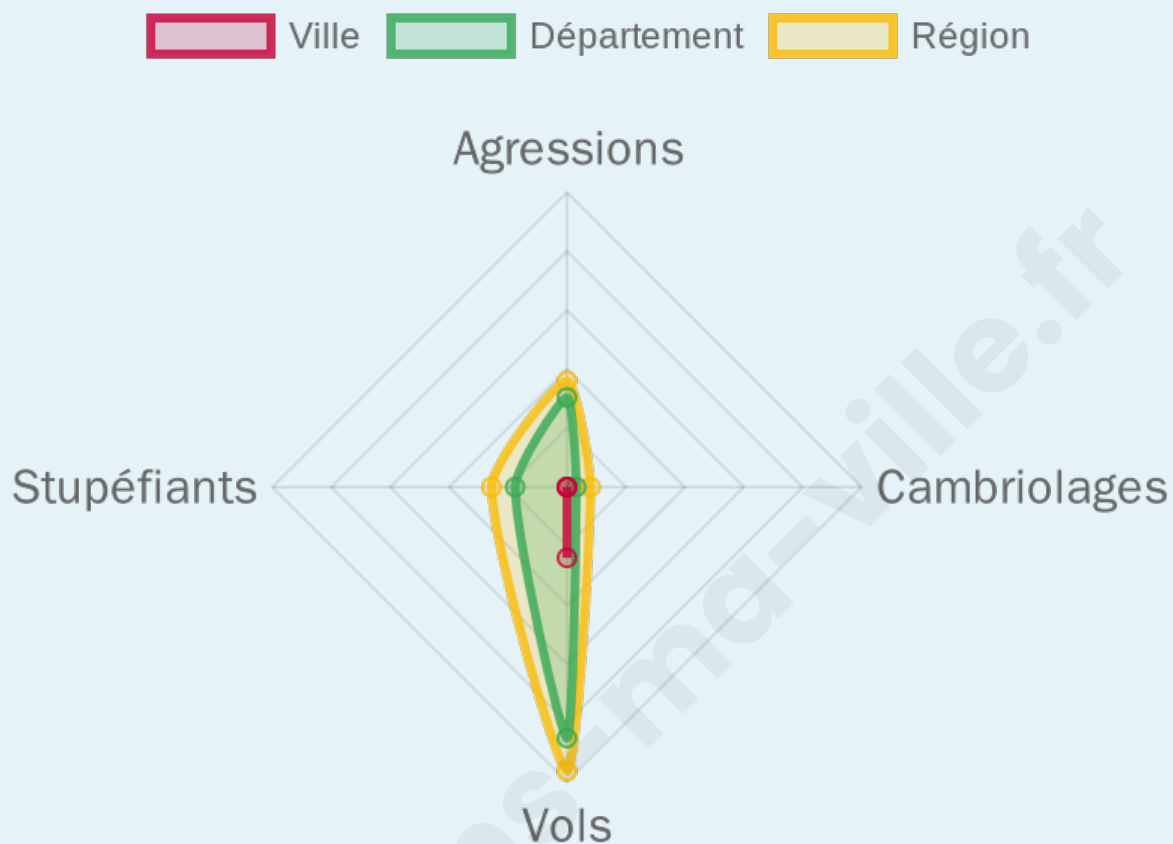
0

## Evolution du nombre d'infractions



## Pour comparer

(en proportion du nombre d'habitants)



Sources : Bases statistiques communale, départementale et régionale de la délinquance enregistrée par la police et la gendarmerie nationales selon les dernières parutions officielles de 2025 portant sur l'année 2024 ([data.gouv](https://data.gouv.fr)).

Agressions physiques / sexuelles : Violences sexuelles, coups et blessures volontaires intrafamiliaux, coups et blessures volontaires, autres coups, blessures volontaires et vols violents sans arme.

Cambriolages : Cambriolages de logements.

Vols : Vols avec armes, vols d'accessoires sur véhicules, vols dans les véhicules, vols de véhicules, vols sans violence contre des personnes, destructions, dégradations volontaires et escroqueries.

Stupéfiants : Trafic de stupéfiants dont (AFD) et usage de stupéfiants.

# Services à la population



## Commerce

|                    |   |
|--------------------|---|
| Hypermarché        | X <a href="#">Friville-Escarbotin</a> 4km |
| Supermarché        | X <a href="#">Friville-Escarbotin</a> 4km |
| Superette          | X <a href="#">Friville-Escarbotin</a> 2km |
| Boulangerie        | X <a href="#">Friville-Escarbotin</a> 2km |
| Boucherie          | X <a href="#">Friville-Escarbotin</a> 3km |
| Restaurant         | X <a href="#">Fressenneville</a> 4km      |
| Garage             | X <a href="#">Saint-Blimont</a> 2km       |
| Station-service    | X <a href="#">Friville-Escarbotin</a> 3km |
| Banque             | X <a href="#">Friville-Escarbotin</a> 3km |
| La poste           | X <a href="#">Ochancourt</a> 2km          |
| Coiffeur           | <b>3</b>                                  |
| Tabac              | X <a href="#">Fressenneville</a> 4km      |
| Bars / discothèque | X <a href="#">Friville-Escarbotin</a> 2km |
| Bibliothèque       | X <a href="#">Pendé</a> 6km               |
| Cinéma             | X <a href="#">Abbeville</a> 17km          |
| Vétérinaire        | X <a href="#">Friville-Escarbotin</a> 3km |



## Santé

|                                  |   |
|----------------------------------|---|
| Pharmacie                        | X <a href="#">Friville-Escarbotin</a> 3km     |
| Hôpital                          | X <a href="#">Saint-Valery-sur-Somme</a> 10km |
| Laboratoire d'analyses médicales | X <a href="#">Woincourt</a> 5km               |
| Etablissement pour handicapé     | X <a href="#">Chepy</a> 6km                   |
| EHPA                             | X <a href="#">Friville-Escarbotin</a> 4km     |
| Médecin                          | X <a href="#">Saint-Blimont</a> 3km           |
| Dentiste                         | X <a href="#">Friville-Escarbotin</a> 3km     |
| Chirurgien                       | X <a href="#">Woincourt</a> 4km               |
| Dermatologue                     | X <a href="#">Eu</a> 13km                     |
| Anesthésiste                     | X <a href="#">Le Tréport</a> 17km             |
| Gastro-entérologue               | X <a href="#">Abbeville</a> 18km              |
| Gynécologue                      | X <a href="#">Abbeville</a> 18km              |
| Cancérologue                     | X <a href="#">Amiens</a> 57km                 |
| Neurologue                       | X <a href="#">Saint-Valery-sur-Somme</a> 9km  |
| Ophtalmologue                    | X <a href="#">Villy-sur-Yères</a> 20km        |
| ORL                              | X <a href="#">Abbeville</a> 18km              |
| Cardiologue                      | X <a href="#">Abbeville</a> 18km              |
| Pédiatre                         | X <a href="#">Abbeville</a> 18km              |
| Pneumologue                      | X <a href="#">Abbeville</a> 18km              |
| Psychologue                      | X <a href="#">Mers-les-Bains</a> 14km         |
| Radiologue                       | X <a href="#">Eu</a> 13km                     |
| Rhumatologue                     | X <a href="#">Abbeville</a> 20km              |
| Sage-femme                       | X <a href="#">Woincourt</a> 4km               |



## Éducation

|                         |   |
|-------------------------|---|
| Crèche                  | X <a href="#">Bourseville</a> 4km         |
| Ecole maternelle Public | X <a href="#">Friville-Escarbotin</a> 3km |
| Ecole maternelle Privé  | X <a href="#">Amiens</a> 55km             |
| Ecole primaire Public   | <b>1</b>                                  |
| Ecole primaire Privé    | X <a href="#">Friville-Escarbotin</a> 3km |
| Collège Public          | X <a href="#">Friville-Escarbotin</a> 3km |
| Collège Privé           | X <a href="#">Eu</a> 13km                 |
| Lycée Public            | X <a href="#">Friville-Escarbotin</a> 3km |

Sources : Base Sirene des entreprises et de leurs établissements selon les dernières parutions officielles de 2025 portant sur l'année 2024 ([data.gouv](#)). Liste, localisation et tarifs des professionnels de santé selon les dernières parutions officielles de 2025 portant sur l'année 2024 ([opendatasoft](#)) et FINESS Extraction du Fichier des établissements selon les dernières parutions officielles de 2025 portant sur l'année 2024 ([data.gouv](#)). Adresse et géolocalisation des établissements d'enseignement du premier et second degrés selon les dernières parutions officielles de 2025 portant sur l'année 2024 ([data.education.gouv](#))

bien-dans-ma-ville.fr

## Villes autour de Nibas

| Ville                        | Habitants | Superficie         | Pop densité           | Pop active | Taux chômage | Revenu moyen | Prix immobilier        |
|------------------------------|-----------|--------------------|-----------------------|------------|--------------|--------------|------------------------|
| Saint-Blimont (2 avis)       | 883       | 6 km <sup>2</sup>  | 147 h/km <sup>2</sup> | 41.8%      | 4.1%         | 22 030 €/an  | 1 220 €/m <sup>2</sup> |
| Ochancourt (1 avis)          | 322       | 4 km <sup>2</sup>  | 81 h/km <sup>2</sup>  | 47.5%      | 2.2%         | 21 610 €/an  | 1 503 €/m <sup>2</sup> |
| Vaudricourt                  | 414       | 3 km <sup>2</sup>  | 138 h/km <sup>2</sup> | 40.8%      | 3.9%         | 21 980 €/an  | 1 502 €/m <sup>2</sup> |
| Friville-Escarbotin (5 avis) | 4 306     | 8 km <sup>2</sup>  | 538 h/km <sup>2</sup> | 44.6%      | 8.2%         | 19 640 €/an  | 1 135 €/m <sup>2</sup> |
| Valines (1 avis)             | 655       | 5 km <sup>2</sup>  | 131 h/km <sup>2</sup> | 41.7%      | 6.4%         | 22 480 €/an  | 1 093 €/m <sup>2</sup> |
| Bourseville                  | 725       | 8 km <sup>2</sup>  | 91 h/km <sup>2</sup>  | 44%        | 5.1%         | 21 780 €/an  | 1 276 €/m <sup>2</sup> |
| Fressenneville               | 2 045     | 8 km <sup>2</sup>  | 256 h/km <sup>2</sup> | 44.8%      | 5.4%         | 20 370 €/an  | 1 240 €/m <sup>2</sup> |
| Feuquières-en-Vimeu (2 avis) | 2 414     | 8 km <sup>2</sup>  | 302 h/km <sup>2</sup> | 45%        | 7%           | 20 140 €/an  | 1 354 €/m <sup>2</sup> |
| Arrest                       | 820       | 11 km <sup>2</sup> | 75 h/km <sup>2</sup>  | 42.9%      | 4.8%         | 20 660 €/an  | 1 484 €/m <sup>2</sup> |
| Franleu                      | 501       | 8 km <sup>2</sup>  | 63 h/km <sup>2</sup>  | 49.5%      | 4%           | 21 390 €/an  | 1 206 €/m <sup>2</sup> |
| Tully                        | 549       | 1 km <sup>2</sup>  | 549 h/km <sup>2</sup> | 45.4%      | 5.1%         | 20 960 €/an  | 1 188 €/m <sup>2</sup> |
| Woincourt (2 avis)           | 1 302     | 4 km <sup>2</sup>  | 326 h/km <sup>2</sup> | 38.2%      | 6.2%         | 19 810 €/an  | 1 422 €/m <sup>2</sup> |
| Brutelles                    | 197       | 6 km <sup>2</sup>  | 33 h/km <sup>2</sup>  | 50.3%      | 6.1%         | 22 120 €/an  | 1 573 €/m <sup>2</sup> |
| Yzengremer                   | 490       | 3 km <sup>2</sup>  | 163 h/km <sup>2</sup> | 47.8%      | 5.3%         | 22 130 €/an  | 938 €/m <sup>2</sup>   |
| Chepy (1 avis)               | 1 190     | 7 km <sup>2</sup>  | 170 h/km <sup>2</sup> | 44.6%      | 7.9%         | 20 290 €/an  | 1 393 €/m <sup>2</sup> |

bien-dans-ma-ville.fr



# **Vous aimez votre ville ? Notez-la !**

Et faites-nous part de vos remarques constructives



Avec

**BIEN** dans ma **VILLE** 