



Version web

Ville de Néville

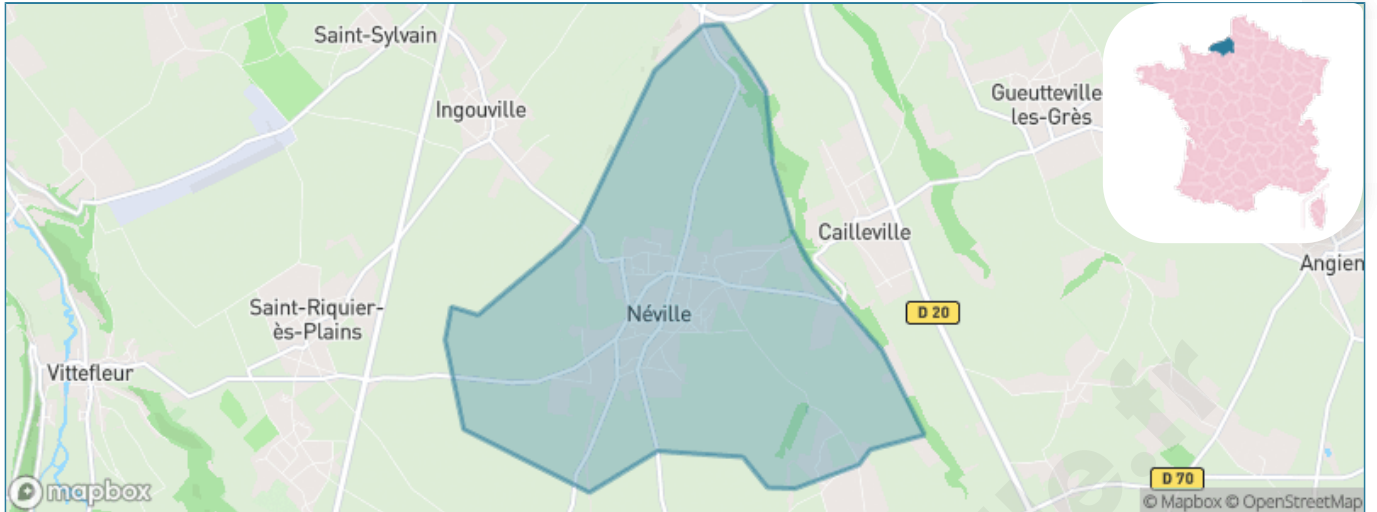
Présenté par

BIEN dans
ma **VILLE** 

Sommaire

| | |
|---|----|
| Situation géographique | 3 |
| Statistiques sur la population | 4 |
| Evolution du nombre d'habitants | 4 |
| Tranche d'âge | 5 |
| 0-14 ans | 5 |
| 15-29 ans | 5 |
| 30-44 ans | 5 |
| 45-59 ans | 5 |
| 60-74 ans | 5 |
| 75-89 ans | 5 |
| 90 ans et + | 5 |
| Activité professionnelle | 5 |
| Agriculteurs | 5 |
| Artisans, Commerçants | 5 |
| Cadres et sup. | 5 |
| Professions intermédiaires | 5 |
| Employé | 5 |
| Ouvrier | 5 |
| Retraité | 5 |
| Autres | 5 |
| Niveau de diplôme | 6 |
| Sans diplôme ou CEP | 6 |
| Brevet, BEPC, DNB | 6 |
| CAP-BEP ou équivalent | 6 |
| BAC ou équivalent | 6 |
| BAC+2 | 6 |
| BAC+3 ou +4 | 6 |
| BAC+5 ou plus | 6 |
| Composition des ménages | 6 |
| Couple sans enfant | 6 |
| Couple avec enfant(s) | 6 |
| Famille monoparentale | 6 |
| Colocation / Autre | 6 |
| Personnes seules | 6 |
| Profils électoraux | 7 |
| Premier tour | 7 |
| Sécurité | 8 |
| Evolution du nombre d'infractions | 8 |
| Pour comparer | 9 |
| Services à la population | 10 |
| Commerce | 10 |
| Éducation | 10 |
| Villes autour de Neville | 12 |

Situation géographique



i Informations clés

- **Région** : Normandie
- **Département** : Seine-Maritime
- **Code postal** : 76460
- **Superficie** : 9 km²



Statistiques sur la population



Nombre d'habitants

1 300



Age moyen

41 ans



Pop active

44.2%



Taux chômage

6.2%



Pop densité

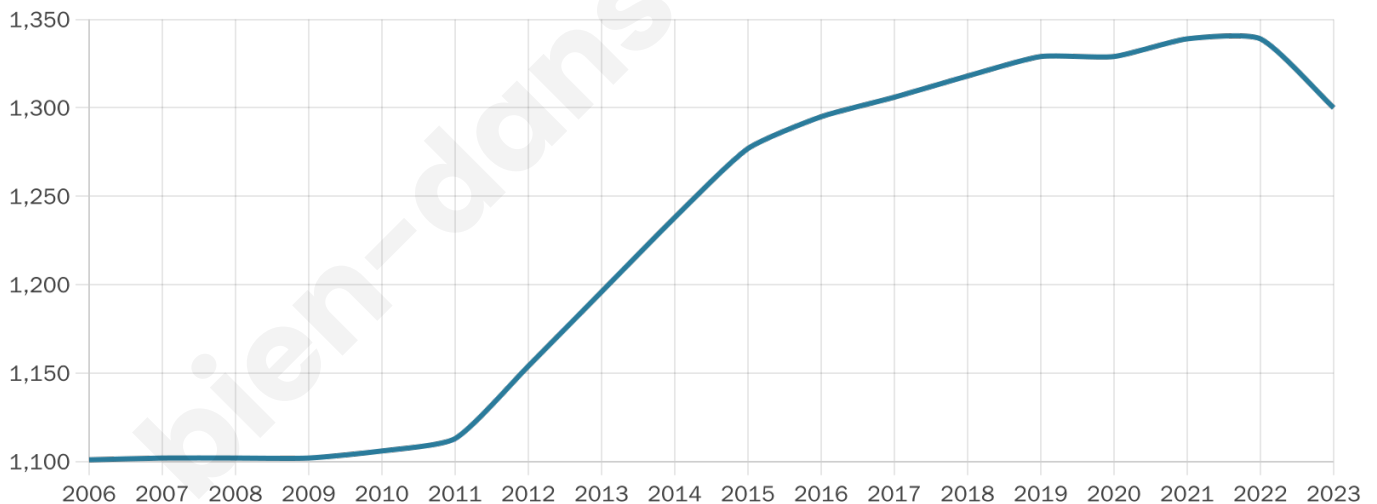
144 h/km²



Revenu moyen

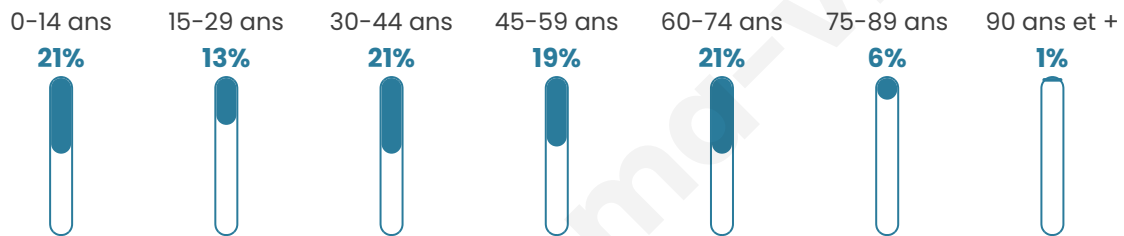
23 240 €/an

Evolution du nombre d'habitants

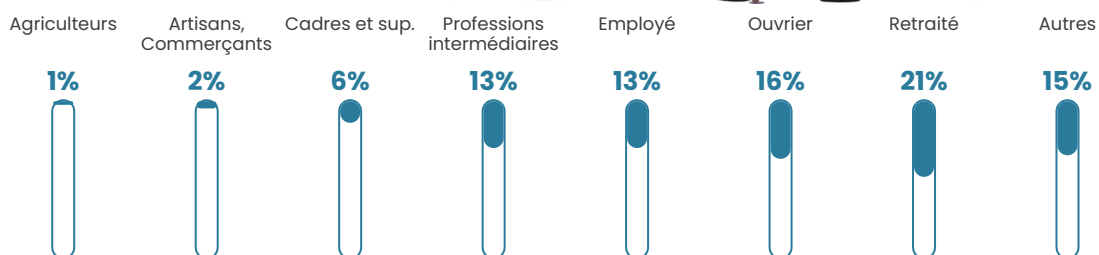


Sources : Institut national de la statistique et des études économiques (insee) selon Les dernières parutions officielles de 2024 portant sur les années 2020, 2021 et 2022.


Tranche d'âge




Activité professionnelle



Niveau de diplôme



Composition des ménages



Profils électoraux

Premier tour

| | | |
|---|-----------------------|---------|
|  | Marine LE PEN | 35.95 % |
|  | Emmanuel MACRON | 25.30 % |
|  | Jean-Luc MÉLENCHON | 15.18 % |
|  | Fabien ROUSSEL | 5.19 % |
|  | Éric ZEMMOUR | 4.13 % |
|  | Yannick JADOT | 2.80 % |
|  | Jean LASSALLE | 2.40 % |
|  | Valérie PÉCRESSE | 2.40 % |
|  | Nicolas DUPONT-AIGNAN | 2.26 % |
|  | Anne HIDALGO | 1.73 % |
|  | Nathalie ARTHAUD | 1.33 % |
|  | Philippe POUTOU | 1.33 % |



979 inscrits

Participation : 78.35%

Votes blancs : 1.56%

Votes nuls : 0.52%

Second tour

| | | |
|---|-----------------|--------|
|  | Emmanuel MACRON | 43,6 % |
|  | Marine LE PEN | 56,4 % |

979 inscrits

Participation : 78.45%

Votes blancs : 4.56%

Votes nuls : 2.86%

Sécurité



Agressions physiques / sexuelles

0



Cambriolages

0



Vols / dégradations

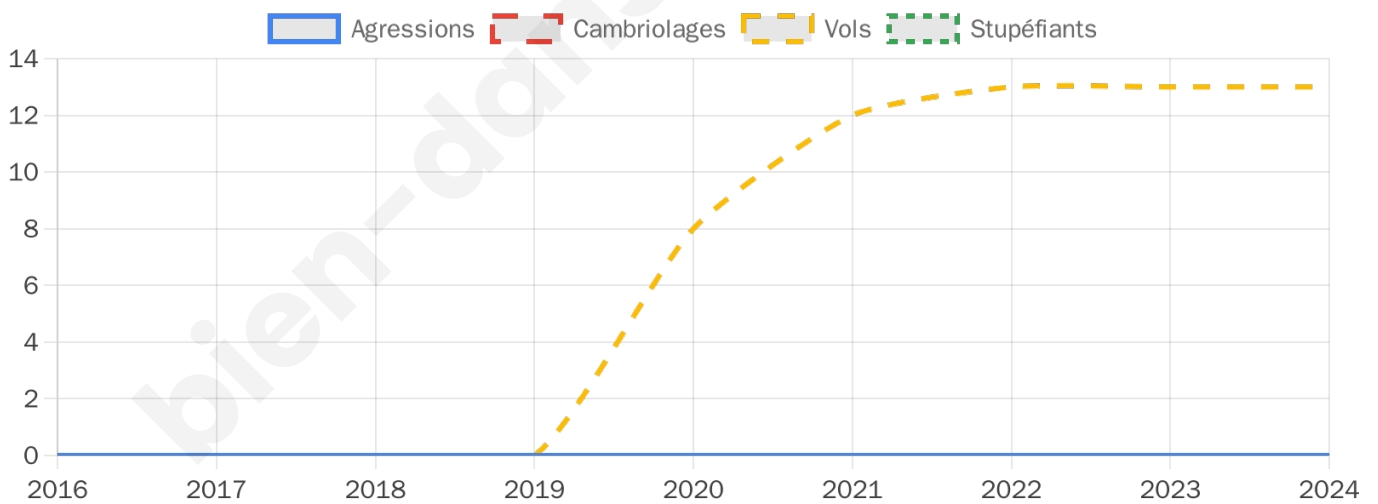
13



Stupéfiants

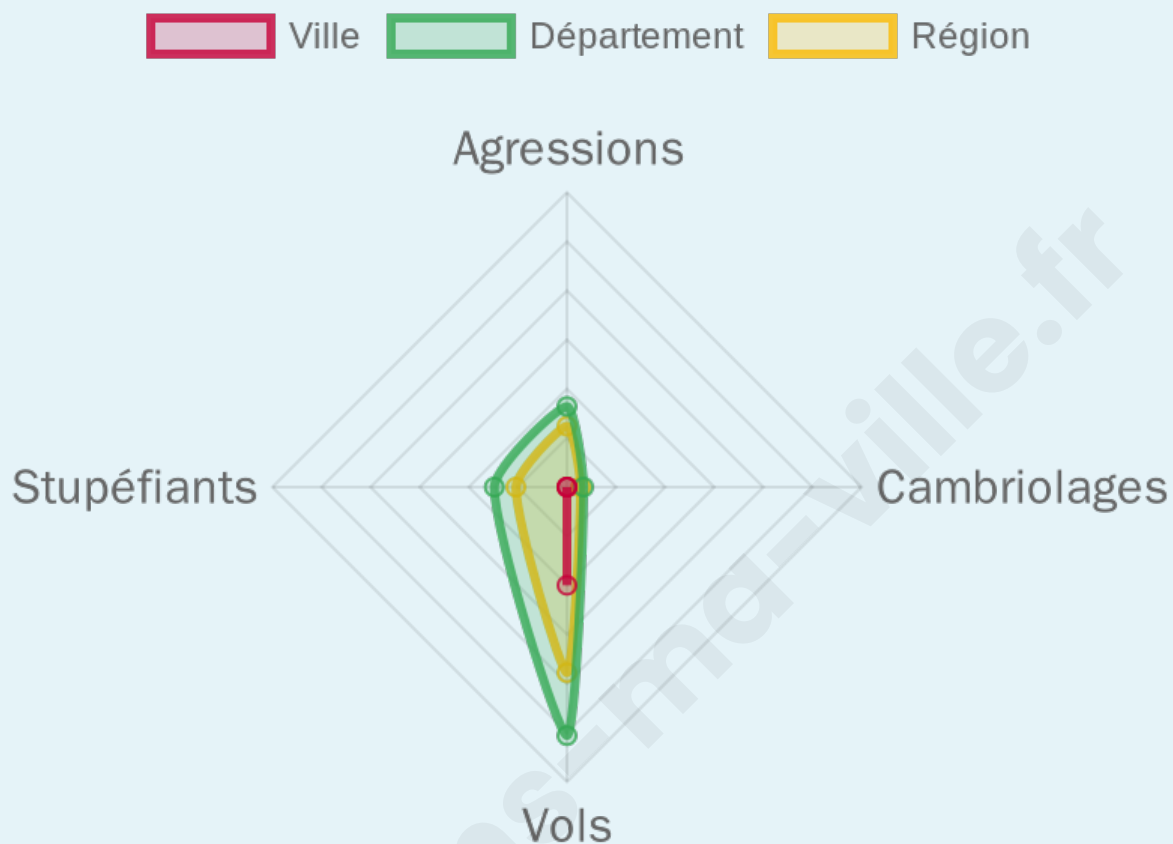
0

Evolution du nombre d'infractions



Pour comparer

(en proportion du nombre d'habitants)



Sources : Bases statistiques communale, départementale et régionale de la délinquance enregistrée par la police et la gendarmerie nationales selon les dernières parutions officielles de 2025 portant sur l'année 2024 ([data.gouv](https://data.gouv.fr)).

Agressions physiques / sexuelles : Violences sexuelles, coups et blessures volontaires intrafamiliaux, coups et blessures volontaires, autres coups, blessures volontaires et vols violents sans arme.

Cambriolages : Cambriolages de logements.

Vols : Vols avec armes, vols d'accessoires sur véhicules, vols dans les véhicules, vols de véhicules, vols sans violence contre des personnes, destructions, dégradations volontaires et escroqueries.

Stupéfiants : Trafic de stupéfiants dont (AFD) et usage de stupéfiants.

Services à la population



Commerce

| | |
|--------------------|---|
| Hypermarché | X Saint-Valery-en-Caux 5km |
| Supermarché | X Saint-Valery-en-Caux 6km |
| Superette | X Saint-Valery-en-Caux 5km |
| Boulangerie | 2 |
| Boucherie | 1 |
| Restaurant | X Saint-Valery-en-Caux 5km |
| Garage | X Saint-Riquier-ès-Plains 4km |
| Station-service | X Saint-Valery-en-Caux 6km |
| Banque | X Saint-Valery-en-Caux 6km |
| La poste | X Manneville-ès-Plains 5km |
| Coiffeur | 1 |
| Tabac | X Saint-Valery-en-Caux 5km |
| Bars / discothèque | 1 |
| Bibliothèque | X Veules-les-Roses 9km |
| Cinéma | X Cailleville 2km |
| Vétérinaire | X Crasville-la-Mallet 1km |



Santé

| | |
|----------------------------------|---|
| Pharmacie | X Saint-Valery-en-Caux 6km |
| Hôpital | X Fécamp 25km |
| Laboratoire d'analyses médicales | X Saint-Valery-en-Caux 6km |
| Etablissement pour handicapé | X Saint-Valery-en-Caux 5km |
| EHPA | X Saint-Valery-en-Caux 5km |
| Médecin | X Saint-Valery-en-Caux 5km |
| Dentiste | X Saint-Valery-en-Caux 6km |
| Chirurgien | X Yvetot 22km |
| Dermatologue | X Toussaint 23km |
| Anesthésiste | X Yvetot 22km |
| Gastro-entérologue | X Yvetot 22km |
| Gynécologue | X Yvetot 22km |
| Cancérologue | X Rouen 51km |
| Neurologue | X Saint-Aubin-sur-Scie 27km |
| Ophtalmologue | X Yvetot 22km |
| ORL | X Yvetot 22km |
| Cardiologue | X Yvetot 22km |
| Pédiatre | X Yvetot 22km |
| Pneumologue | X Saint-Aubin-sur-Scie 27km |
| Psychologue | X Yvetot 22km |
| Radiologue | X Fécamp 25km |
| Rhumatologue | X Yvetot 22km |
| Sage-femme | X Saint-Valery-en-Caux 5km |



Éducation

| | |
|-------------------------|--|
| Crèche | X Saint-Valery-en-Caux 5km |
| Ecole maternelle Public | X Ocqueville 3km |
| Ecole maternelle Privé | X Le Havre 55km |
| Ecole primaire Public | 1 |
| Ecole primaire Privé | X Saint-Valery-en-Caux 6km |
| Collège Public | X Saint-Valery-en-Caux 5km |
| Collège Privé | X Yvetot 23km |

| | |
|--------------|-----------------------------------|
| Lycée Public | X <u>Saint-Valery-en-Caux</u> 5km |
| Lycée Privé | X <u>Yvetot</u> 22km |

Sources : Base Sirene des entreprises et de leurs établissements selon les dernières parutions officielles de 2025 portant sur l'année 2024 ([data.gouv](#)). Liste, localisation et tarifs des professionnels de santé selon les dernières parutions officielles de 2025 portant sur l'année 2024 ([opendatasoft](#)) et FINESS Extraction du Fichier des établissements selon les dernières parutions officielles de 2025 portant sur l'année 2024 ([data.gouv](#)). Adresse et géolocalisation des établissements d'enseignement du premier et second degrés selon les dernières parutions officielles de 2025 portant sur l'année 2024 ([data.education.gouv](#))

bien-dans-ma-ville.fr

Villes autour de Névile

| Ville | Habitants | Superficie | Pop densité | Pop active | Taux chômage | Revenu moyen | Prix immobilier |
|----------------------------------|-----------|-------------------|-----------------------|------------|--------------|--------------|------------------------|
| Crasville-la-Mallet | 189 | 3 km ² | 63 h/km ² | 42.9% | 2.6% | 26 440 €/an | 1 821 €/m ² |
| Cailleville | 244 | 5 km ² | 49 h/km ² | 50.4% | 3.7% | 24 240 €/an | 1 341 €/m ² |
| Drosay | 190 | 6 km ² | 32 h/km ² | 51.1% | 5.3% | 25 510 €/an | 1 479 €/m ² |
| Pleine-Sève | 133 | 4 km ² | 33 h/km ² | 50.4% | 6% | 22 610 €/an | 1 324 €/m ² |
| Ingouville | 282 | 7 km ² | 40 h/km ² | 40.4% | 3.5% | 25 690 €/an | 1 265 €/m ² |
| Ocqueville | 431 | 8 km ² | 54 h/km ² | 47.1% | 6.5% | 22 750 €/an | 2 368 €/m ² |
| Le Mesnil-Durdent | 18 | 1 km ² | 18 h/km ² | 44.4% | 5.6% | NC | 1 071 €/m ² |
| Saint-Riquier-ès-Plains (1 avis) | 636 | 6 km ² | 106 h/km ² | 44.7% | 6.3% | 22 290 €/an | 1 806 €/m ² |
| Gueutteville-les-Grès | 363 | 4 km ² | 91 h/km ² | 46.6% | 4.4% | 24 860 €/an | 1 295 €/m ² |
| Sainte-Colombe | 223 | 5 km ² | 45 h/km ² | 45.3% | 3.1% | 21 430 €/an | 1 414 €/m ² |
| Manneville-ès-Plains | 310 | 6 km ² | 52 h/km ² | 45.2% | 7.1% | 24 840 €/an | 2 226 €/m ² |
| Sasseville | 250 | 6 km ² | 42 h/km ² | 50.4% | 2.4% | 25 440 €/an | 1 594 €/m ² |
| Vittefleurl (1 avis) | 642 | 8 km ² | 80 h/km ² | 43.1% | 3.6% | 21 720 €/an | 1 160 €/m ² |
| Angiens | 513 | 6 km ² | 86 h/km ² | 41.5% | 4.3% | 23 560 €/an | 1 544 €/m ² |
| Ermenouville | 116 | 3 km ² | 39 h/km ² | 51.7% | 6% | 22 950 €/an | 2 640 €/m ² |

bien-dans-ma-ville.fr



Vous aimez votre ville ? Notez-la !

Et faites-nous part de vos remarques constructives



Avec

BIEN dans
ma **VILLE** 