



Version web

Ville de Névache

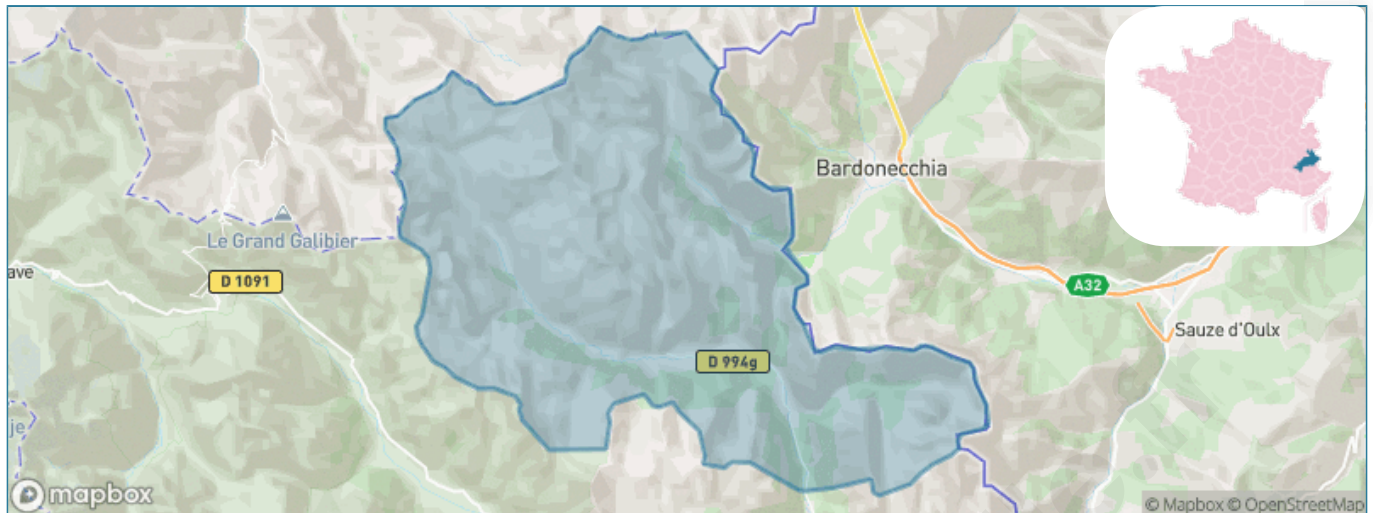
Présenté par

BIEN dans
ma **VILLE** 

Sommaire

Situation géographique	3
Statistiques sur la population	4
Evolution du nombre d'habitants	4
Tranche d'âge	5
0-14 ans	5
15-29 ans	5
30-44 ans	5
45-59 ans	5
60-74 ans	5
75-89 ans	5
90 ans et +	5
Activité professionnelle	5
Agriculteurs	5
Artisans, Commerçants	5
Cadres et sup.	5
Professions intermédiaires	5
Employé	5
Ouvrier	5
Retraité	5
Autres	5
Niveau de diplôme	6
Sans diplôme ou CEP	6
Brevet, BEPC, DNB	6
CAP-BEP ou équivalent	6
BAC ou équivalent	6
BAC+2	6
BAC+3 ou +4	6
BAC+5 ou plus	6
Composition des ménages	6
Couple sans enfant	6
Couple avec enfant(s)	6
Famille monoparentale	6
Colocation / Autre	6
Personnes seules	6
Profils électoraux	7
Premier tour	7
Sécurité	8
Evolution du nombre d'infractions	8
Pour comparer	9
Services à la population	10
Commerce	10
Éducation	10
Villes autour de Névache	12

Situation géographique



i Informations clés

- **Région** : Provence-Alpes-Côte d'Azur
- **Département** : Hautes-Alpes
- **Code postal** : 05100
- **Superficie** : 191 km²



Statistiques sur la population



Nombre d'habitants

362



Age moyen

41 ans



Pop active

45.9%



Taux chômage

4.8%



Pop densité

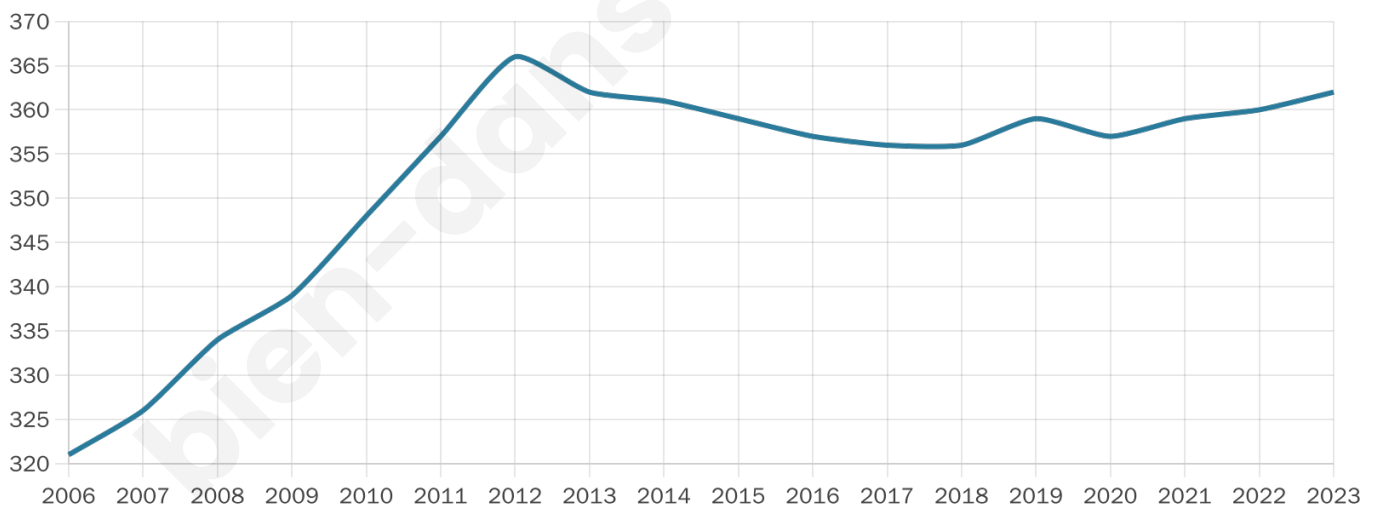
2 h/km²



Revenu moyen

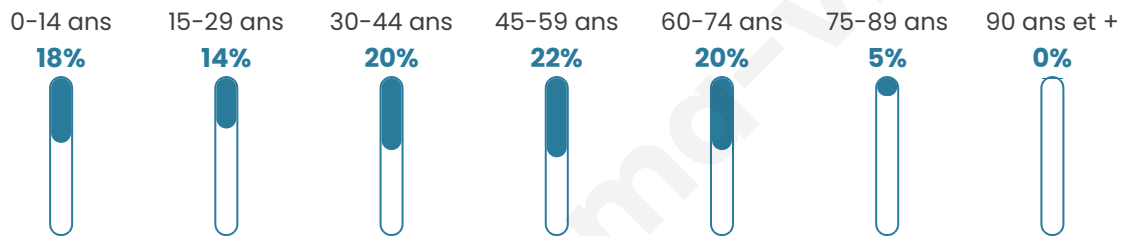
19 770 €/an

Evolution du nombre d'habitants

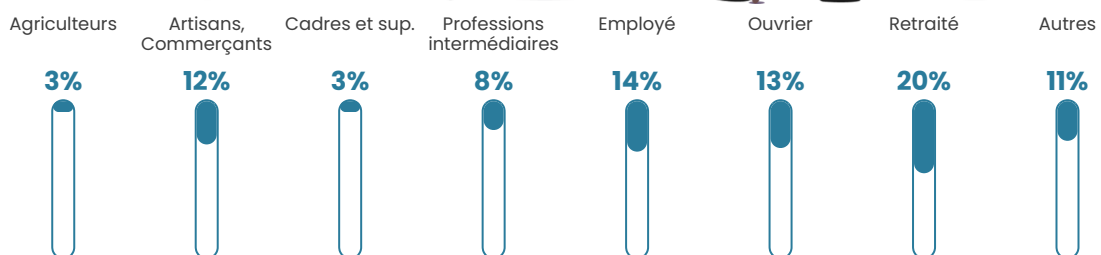


Sources : Institut national de la statistique et des études économiques (insee) selon Les dernières parutions officielles de 2024 portant sur les années 2020, 2021 et 2022.

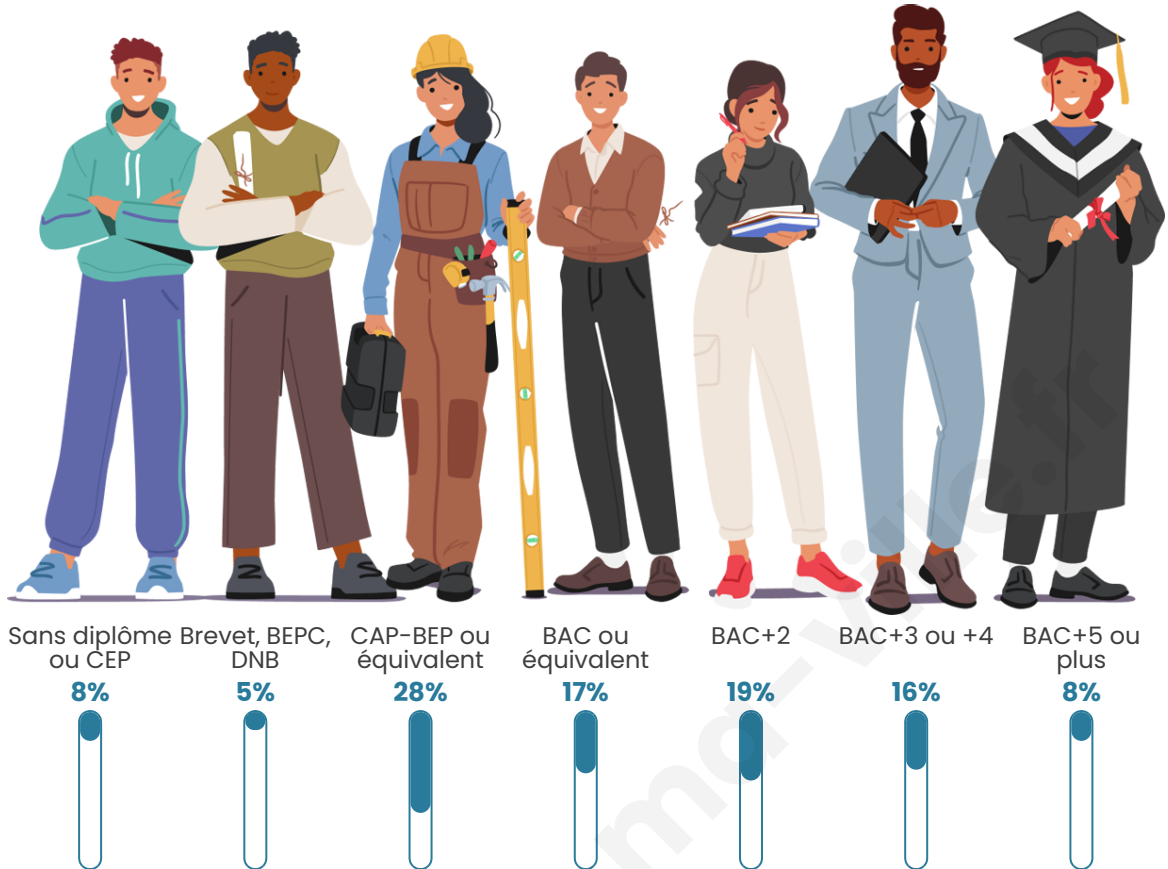
Tranche d'âge




Activité professionnelle



Niveau de diplôme






Composition des ménages



Profils électoraux



Premier tour

	Jean-Luc MÉLENCHON	29.04 %
	Emmanuel MACRON	25.74 %
	Marine LE PEN	10.89 %
	Yannick JADOT	9.57 %
	Jean LASSALLE	6.93 %
	Éric ZEMMOUR	5.61 %
	Valérie PÉCRESSE	4.62 %
	Philippe POUTOU	2.64 %
	Anne HIDALGO	1.98 %
	Nicolas DUPONT-AIGNAN	1.98 %
	Fabien ROUSSEL	0.99 %
	Nathalie ARTHAUD	0.00 %

382 inscrits

Participation : 80.89%
Votes blancs : 1.94%
Votes nuls : 0.00%

Second tour

	Emmanuel MACRON	67,92 %
	Marine LE PEN	32,08 %

382 inscrits

Participation : 80.37%
Votes blancs : 17.92%
Votes nuls : 3.91%

Sécurité



Agressions physiques / sexuelles

0



Cambriolages

0



Vols / dégradations

0



Stupéfiants

0

Evolution du nombre d'infractions



Pour comparer

(en proportion du nombre d'habitants)



Sources : Bases statistiques communale, départementale et régionale de la délinquance enregistrée par la police et la gendarmerie nationales selon les dernières parutions officielles de 2025 portant sur l'année 2024 ([data.gouv](https://data.gouv.fr)).

Agressions physiques / sexuelles : Violences sexuelles, coups et blessures volontaires intrafamiliaux, coups et blessures volontaires, autres coups, blessures volontaires et vols violents sans arme.

Cambriolages : Cambriolages de logements.

Vols : Vols avec armes, vols d'accessoires sur véhicules, vols dans les véhicules, vols de véhicules, vols sans violence contre des personnes, destructions, dégradations volontaires et escroqueries.

Stupéfiants : Trafic de stupéfiants dont (AFD) et usage de stupéfiants.

Services à la population



Commerce

Hypermarché	X Briançon 13km
Supermarché	X La Teste-de-Buch 8km
Superette	1
Boulangerie	1
Boucherie	X Le Monétier-les-Bains 9km
Restaurant	5
Garage	X La Salle-les-Alpes 9km
Station-service	X Le Monétier-les-Bains 8km
Banque	X Le Monétier-les-Bains 9km
La poste	X Briançon 13km
Coiffeur	X Le Monétier-les-Bains 9km
Tabac	X La Salle-les-Alpes 9km
Bars / discothèque	3
Bibliothèque	X Briançon 14km
Cinéma	X La Salle-les-Alpes 9km
Vétérinaire	X Briançon 13km



Santé

Pharmacie	X Le Monétier-les-Bains 9km
Hôpital	X Briançon 13km
Laboratoire d'analyses médicales	X Briançon 13km
Etablissement pour handicapé	X Briançon 11km
EHPA	X Briançon 13km
Médecin	X La Salle-les-Alpes 9km
Dentiste	X La Salle-les-Alpes 9km
Chirurgien	X Briançon 13km
Dermatologue	X Crolles 62km
Anesthésiste	X Pontcharra 65km
Gastro-entérologue	X Villard-Bonnot 61km
Gynécologue	X Briançon 13km
Cancérologue	X Challes-les-Eaux 77km
Neurologue	X Saint-Ismier 64km
Ophthalmologue	X Saint-Jean-de-Maurienne 35km
ORL	X Briançon 14km
Cardiologue	X Saint-Jean-de-Maurienne 35km
Pédiatre	X Saint-Jean-de-Maurienne 35km
Pneumologue	X Saint-Jean-de-Maurienne 35km
Psychologue	X Briançon 14km
Radiologue	X Briançon 13km
Rhumatologue	X Briançon 14km
Sage-femme	X Briançon 13km



Éducation

Crèche	X Planay 6km
Ecole maternelle Public	X Montgenèvre 14km
Ecole maternelle Privé	X Grenoble 73km
Ecole primaire Public	1
Ecole primaire Privé	X Briançon 14km
Collège Public	X Briançon 13km
Collège Privé	X Moutiers 52km
Lycée Public	X Briançon 14km
Lycée Privé	X Saint-Jean-Saint-Nicolas 49km

Sources : Base Sirene des entreprises et de leurs établissements selon les dernières parutions officielles de 2025 portant sur l'année 2024 ([data.gouv](https://data.gouv.fr)). Liste, localisation et tarifs des professionnels de santé selon les dernières parutions officielles de 2025 portant sur l'année 2024 ([opendatasoft](https://opendatasoft.com)) et FINESS Extraction du Fichier des établissements selon les dernières parutions officielles de 2025 portant sur l'année 2024 ([data.gouv](https://data.gouv.fr)). Adresse et géolocalisation des établissements d'enseignement du premier et second degrés selon les dernières parutions officielles de 2025 portant sur l'année 2024 ([data.education.gouv](https://data.education.gouv.fr))

bien-dans-ma-ville.fr

Villes autour de Névache

Ville	Habitants	Superficie	Pop densité	Pop active	Taux chômage	Revenu moyen	Prix immobilier
Le Monétier-les-Bains	923	97 km ²	10 h/km ²	50.7%	1.5%	21 670 €/an	3 576 €/m ²
La Salle-les-Alpes	892	35 km ²	25 h/km ²	48.7%	3.9%	21 500 €/an	3 481 €/m ²
Val-des-Prés	593	44 km ²	13 h/km ²	56.7%	4.2%	22 550 €/an	2 498 €/m ²
Saint-Chaffrey	1 494	25 km ²	60 h/km ²	45.7%	2.1%	23 280 €/an	3 412 €/m ²
Montgenèvre	461	40 km ²	12 h/km ²	56.6%	1.1%	20 100 €/an	3 914 €/m ²
Puy-Saint-Pierre	518	7 km ²	74 h/km ²	49.2%	3.3%	24 730 €/an	1 472 €/m ²
Briançon (16 avis)	11 411	28 km ²	408 h/km ²	44.5%	3%	21 630 €/an	2 266 €/m ²
Puy-Saint-André	476	15 km ²	32 h/km ²	41.6%	2.1%	25 140 €/an	2 609 €/m ²
Villar-Saint-Pancrace	1 433	42 km ²	34 h/km ²	45.3%	1.8%	23 020 €/an	2 902 €/m ²
Vallouise-Pelvoux (2 avis)	1 138	144 km ²	8 h/km ²	43.5%	2.1%	21 550 €/an	2 542 €/m ²
Cervières (1 avis)	205	109 km ²	2 h/km ²	50.7%	3.9%	20 180 €/an	1 404 €/m ²
Fourneaux	701	5 km ²	140 h/km ²	47.6%	2.3%	21 680 €/an	1 005 €/m ²
Saint-Martin-de-Queyrières	1 114	55 km ²	20 h/km ²	54.3%	2.9%	22 960 €/an	2 174 €/m ²
Saint-André	449	30 km ²	15 h/km ²	45.4%	1.6%	25 180 €/an	1 555 €/m ²
Freney	116	11 km ²	11 h/km ²	40.5%	2.6%	NC	1 527 €/m ²

bien-dans-ma-ville.fr



Vous aimez votre ville ? Notez-la !

Et faites-nous part de vos remarques constructives



Avec

BIEN dans
ma **VILLE** 