



Version web

Ville de Neuville

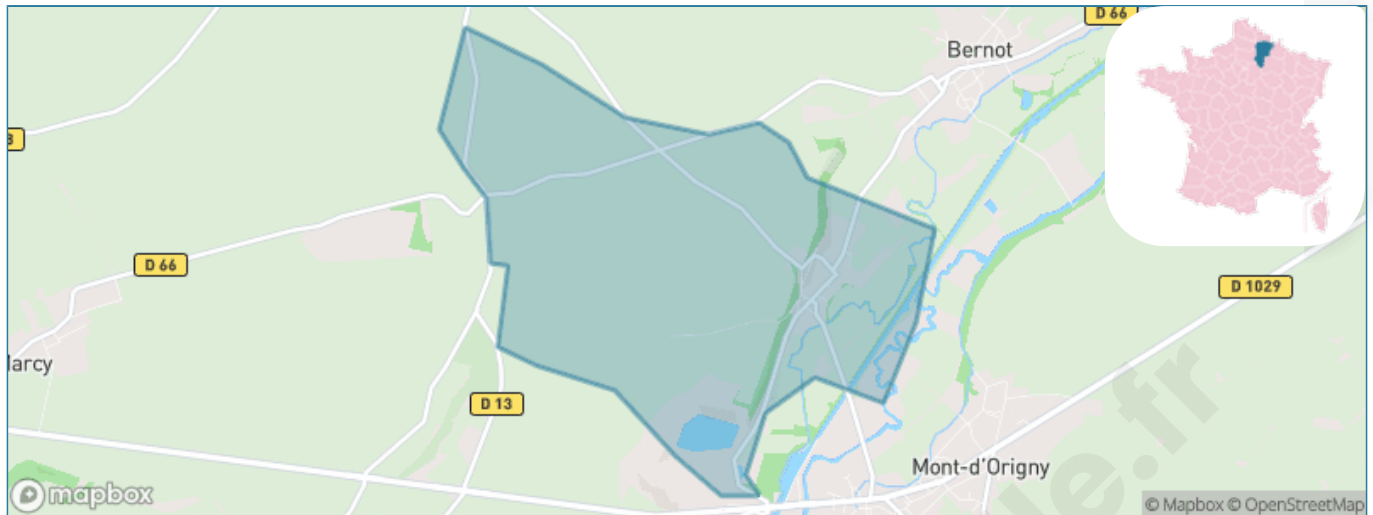
Présenté par

BIEN dans
ma **VILLE** 

Sommaire

Situation géographique	3
Statistiques sur la population	4
Evolution du nombre d'habitants	4
Tranche d'âge	5
0-14 ans	5
15-29 ans	5
30-44 ans	5
45-59 ans	5
60-74 ans	5
75-89 ans	5
90 ans et +	5
Activité professionnelle	5
Agriculteurs	5
Artisans, Commerçants	5
Cadres et sup.	5
Professions intermédiaires	5
Employé	5
Ouvrier	5
Retraité	5
Autres	5
Niveau de diplôme	6
Sans diplôme ou CEP	6
Brevet, BEPC, DNB	6
CAP-BEP ou équivalent	6
BAC ou équivalent	6
BAC+2	6
BAC+3 ou +4	6
BAC+5 ou plus	6
Composition des ménages	6
Couple sans enfant	6
Couple avec enfant(s)	6
Famille monoparentale	6
Colocation / Autre	6
Personnes seules	6
Profils électoraux	7
Premier tour	7
Sécurité	8
Evolution du nombre d'infractions	8
Pour comparer	9
Services à la population	10
Commerce	10
Éducation	10
Villes autour de Neuvillelette	12

Situation géographique



i Informations clés

- **Région** : Hauts-de-France
- **Département** : Aisne
- **Code postal** : 02390
- **Superficie** : 6 km²



Statistiques sur la population



Nombre d'habitants

170



Age moyen

40 ans



Pop active

55.3%



Taux chômage

5.4%



Pop densité

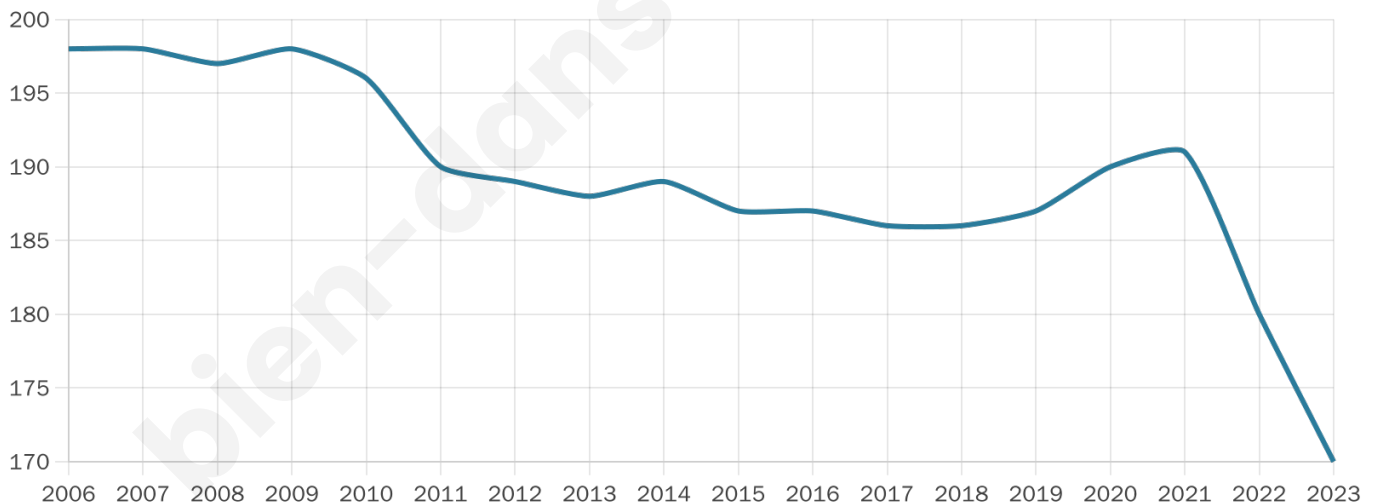
28 h/km²



Revenu moyen

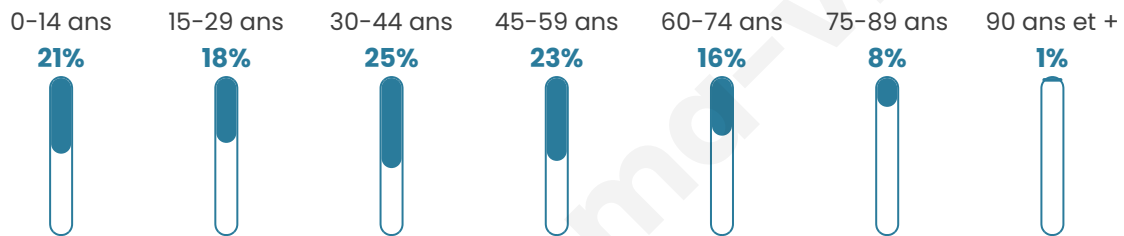
23 580 €/an

Evolution du nombre d'habitants

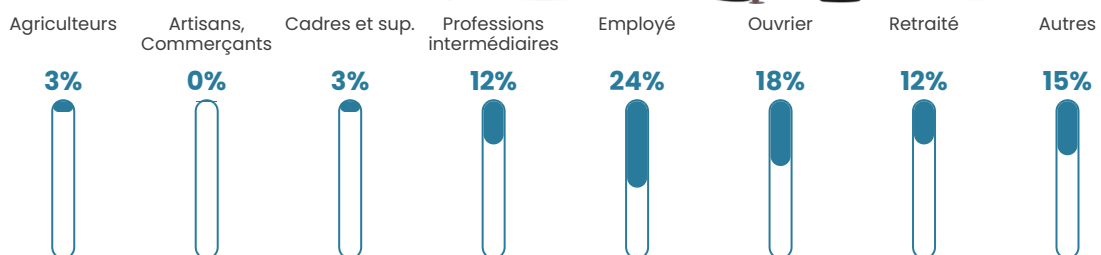


Sources : Institut national de la statistique et des études économiques (insee) selon Les dernières parutions officielles de 2024 portant sur les années 2020, 2021 et 2022.

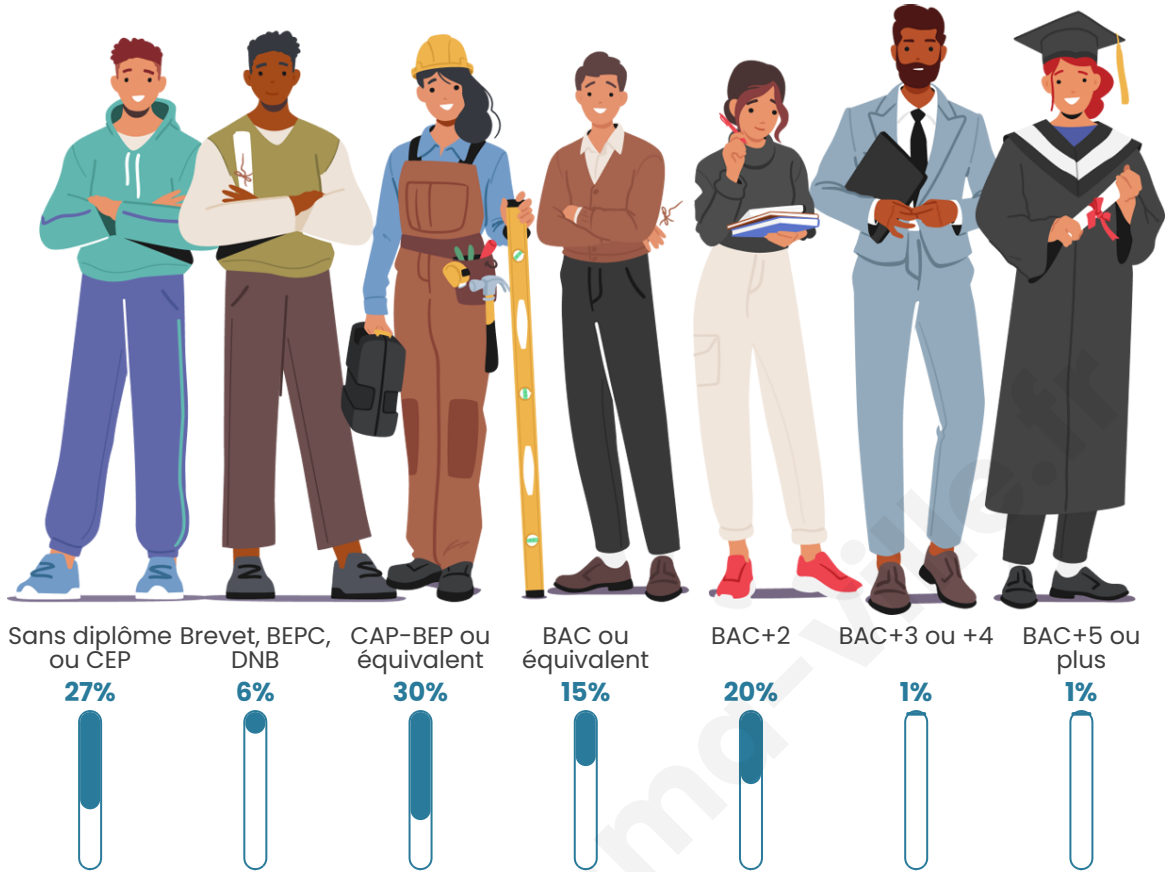
Tranche d'âge




Activité professionnelle



Niveau de diplôme















Composition des ménages



Profils électoraux



Premier tour

	Marine LE PEN	50.79 %
	Emmanuel MACRON	14.29 %
	Jean-Luc MÉLENCHON	12.70 %
	Éric ZEMMOUR	7.94 %
	Valérie PÉCRESSE	3.17 %
	Nicolas DUPONT-AIGNAN	3.17 %
	Nathalie ARTHAUD	2.38 %
	Jean LASSALLE	2.38 %
	Fabien ROUSSEL	1.59 %
	Yannick JADOT	1.59 %
	Anne HIDALGO	0.00 %
	Philippe POUTOU	0.00 %

148 inscrits

Participation : 88.51%
Votes blancs : 3.05%
Votes nuls : 0.76%

Second tour

	Emmanuel MACRON	26,4 %
	Marine LE PEN	73,6 %

146 inscrits

Participation : 91.78%
Votes blancs : 4.48%
Votes nuls : 2.24%

Sécurité



Agressions physiques / sexuelles

0



Cambriolages

0



Vols / dégradations

0



Stupéfiants

0

Evolution du nombre d'infractions



Pour comparer

(en proportion du nombre d'habitants)



Sources : Bases statistiques communale, départementale et régionale de la délinquance enregistrée par la police et la gendarmerie nationales selon les dernières parutions officielles de 2025 portant sur l'année 2024 ([data.gouv](https://data.gouv.fr)).

Agressions physiques / sexuelles : Violences sexuelles, coups et blessures volontaires intrafamiliaux, coups et blessures volontaires, autres coups, blessures volontaires et vols violents sans arme.

Cambriolages : Cambriolages de logements.

Vols : Vols avec armes, vols d'accessoires sur véhicules, vols dans les véhicules, vols de véhicules, vols sans violence contre des personnes, destructions, dégradations volontaires et escroqueries.

Stupéfiants : Trafic de stupéfiants dont (AFD) et usage de stupéfiants.

Services à la population



Commerce

Hypermarché	X <u>Harly</u> 10km
Supermarché	X <u>Origny-Sainte-Benoite</u> 2km
Superette	X <u>Homblières</u> 7km
Boulangerie	X <u>Origny-Sainte-Benoite</u> 2km
Boucherie	X <u>Origny-Sainte-Benoite</u> 2km
Restaurant	1
Garage	X <u>Origny-Sainte-Benoite</u> 2km
Station-service	X <u>Origny-Sainte-Benoite</u> 3km
Banque	X <u>Origny-Sainte-Benoite</u> 2km
La poste	X <u>Harly</u> 10km
Coiffeur	X <u>Origny-Sainte-Benoite</u> 2km
Tabac	X <u>Saint-Quentin</u> 11km
Bars / discothèque	X <u>Origny-Sainte-Benoite</u> 2km
Bibliothèque	X <u>Saint-Quentin</u> 13km
Cinéma	X <u>Saint-Quentin</u> 12km
Vétérinaire	X <u>Mont-d'Origny</u> 3km



Santé

Pharmacie	X <u>Origny-Sainte-Benoite</u> 2km
Hôpital	X <u>Guise</u> 14km
Laboratoire d'analyses médicales	X <u>Saint-Quentin</u> 11km
Etablissement pour handicapé	X <u>Origny-Sainte-Benoite</u> 2km
EHPA	X <u>Seboncourt</u> 12km
Médecin	X <u>Origny-Sainte-Benoite</u> 3km
Dentiste	X <u>Origny-Sainte-Benoite</u> 2km
Chirurgien	X <u>Saint-Quentin</u> 11km
Dermatologue	X <u>Saint-Quentin</u> 11km
Anesthésiste	X <u>Saint-Quentin</u> 11km
Gastro-entérologue	X <u>Saint-Quentin</u> 11km
Gynécologue	X <u>Saint-Quentin</u> 11km
Cancérologue	X <u>Saint-Quentin</u> 11km
Neurologue	X <u>Origny-Sainte-Benoite</u> 3km
Ophthalmologue	X <u>Saint-Quentin</u> 13km
ORL	X <u>Saint-Quentin</u> 11km
Cardiologue	X <u>Saint-Quentin</u> 13km
Pédiatre	X <u>Saint-Quentin</u> 14km
Pneumologue	X <u>Saint-Quentin</u> 13km
Psychologue	X <u>Saint-Quentin</u> 11km
Radiologue	X <u>Saint-Quentin</u> 11km
Rhumatologue	X <u>Saint-Quentin</u> 11km
Sage-femme	X <u>Itancourt</u> 10km



Éducation

Crèche	X <u>Homblières</u> 7km
Ecole maternelle Public	X <u>Origny-Sainte-Benoite</u> 2km
Ecole maternelle Privé	X <u>Soissons</u> 54km
Ecole primaire Public	1
Ecole primaire Privé	X <u>Ribemont</u> 6km
Collège Public	X <u>Ribemont</u> 6km
Collège Privé	X <u>Guise</u> 13km
Lycée Public	X <u>Saint-Quentin</u> 11km
Lycée Privé	X <u>Saint-Quentin</u> 13km

Sources : Base Sirene des entreprises et de leurs établissements selon les dernières parutions officielles de 2025 portant sur l'année 2024 ([data.gouv](https://data.gouv.fr)). Liste, localisation et tarifs des professionnels de santé selon les dernières parutions officielles de 2025 portant sur l'année 2024 ([opendatasoft](https://opendatasoft.com)) et FINESS Extraction du Fichier des établissements selon les dernières parutions officielles de 2025 portant sur l'année 2024 ([data.gouv](https://data.gouv.fr)). Adresse et géolocalisation des établissements d'enseignement du premier et second degrés selon les dernières parutions officielles de 2025 portant sur l'année 2024 ([data.education.gouv](https://data.education.gouv.fr))

bien-dans-ma-ville.fr

Villes autour de Neuville

Ville	Habitants	Superficie	Pop densité	Pop active	Taux chômage	Revenu moyen	Prix immobilier
Mont-d'Origny	839	13 km ²	65 h/km ²	36.6%	7.9%	19 460 €/an	1 048 €/m ²
Bernot	431	16 km ²	27 h/km ²	46.4%	7.4%	22 110 €/an	829 €/m ²
Origny-Sainte-Benoite	1 587	23 km ²	69 h/km ²	42.5%	7.8%	19 410 €/an	924 €/m ²
Thenelles	541	7 km ²	77 h/km ²	43.8%	9.2%	18 780 €/an	845 €/m ²
Fioulaine	249	7 km ²	36 h/km ²	47.4%	5.2%	23 300 €/an	1 097 €/m ²
Hauteville	189	7 km ²	27 h/km ²	41.3%	7.4%	23 470 €/an	600 €/m ²
Fontaine-Notre-Dame	378	11 km ²	34 h/km ²	48.4%	1.6%	24 950 €/an	762 €/m ²
Marcy	151	7 km ²	22 h/km ²	45.7%	4.6%	30 430 €/an	1 267 €/m ²
Regny	187	11 km ²	17 h/km ²	44.4%	3.7%	24 990 €/an	948 €/m ²
Ribemont (5 avis)	1 931	26 km ²	74 h/km ²	41.4%	8.6%	19 520 €/an	1 058 €/m ²
Montigny-en-Arrouaise	317	9 km ²	35 h/km ²	47.6%	6.6%	21 250 €/an	1 140 €/m ²
Sissy (1 avis)	505	10 km ²	51 h/km ²	48.5%	4.4%	24 730 €/an	1 050 €/m ²
Macquigny	357	20 km ²	18 h/km ²	45.9%	10.1%	18 980 €/an	1 139 €/m ²
Homblières (3 avis)	1 412	14 km ²	101 h/km ²	48.6%	5.6%	25 090 €/an	1 405 €/m ²
Fonsomme (1 avis)	518	9 km ²	58 h/km ²	43.1%	7.1%	20 590 €/an	682 €/m ²

bien-dans-ma-ville.fr



Vous aimez votre ville ? Notez-la !

Et faites-nous part de vos remarques constructives



Avec

BIEN dans ma **VILLE** 