



Version web

Ville de Neuviller-sur-Moselle

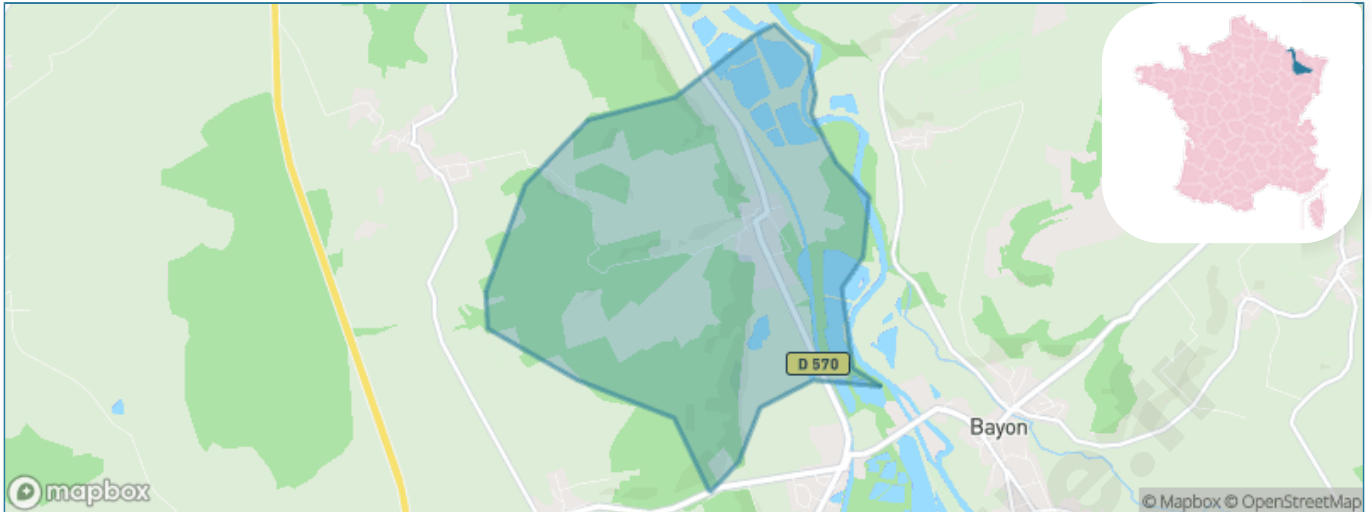
Présenté par

BIEN dans ma **VILLE** 

Sommaire

Situation géographique	3
Statistiques sur la population	4
Evolution du nombre d'habitants	4
Tranche d'âge	5
<i>0-14 ans</i>	5
<i>15-29 ans</i>	5
<i>30-44 ans</i>	5
<i>45-59 ans</i>	5
<i>60-74 ans</i>	5
<i>75-89 ans</i>	5
<i>90 ans et +</i>	5
Activité professionnelle	5
<i>Agriculteurs</i>	5
<i>Artisans, Commerçants</i>	5
<i>Cadres et sup.</i>	5
<i>Professions intermédiaires</i>	5
<i>Employé</i>	5
<i>Ouvrier</i>	5
<i>Retraité</i>	5
<i>Autres</i>	5
Niveau de diplôme	6
<i>Sans diplôme ou CEP</i>	6
<i>Brevet, BEPC, DNB</i>	6
<i>CAP-BEP ou équivalent</i>	6
<i>BAC ou équivalent</i>	6
<i>BAC+2</i>	6
<i>BAC+3 ou +4</i>	6
<i>BAC+5 ou plus</i>	6
Composition des ménages	6
<i>Couple sans enfant</i>	6
<i>Couple avec enfant(s)</i>	6
<i>Famille monoparentale</i>	6
<i>Colocation / Autre</i>	6
<i>Personnes seules</i>	6
Profils électoraux	7
<i>Premier tour</i>	7
Sécurité	8
<i>Evolution du nombre d'infractions</i>	8
<i>Pour comparer</i>	9
Services à la population	10
<i>Commerce</i>	10
<i>Éducation</i>	10
<i>Villes autour de Neuville-sur-Moselle</i>	11

Situation géographique



i Informations clés

- **Région** : Grand Est
- **Département** : Meurthe-et-Moselle
- **Code postal** : 54290
- **Superficie** : 6 km²



Statistiques sur la population



Nombre d'habitants

250



Age moyen

40 ans



Pop active

51.6%



Taux chômage

6.4%



Pop densité

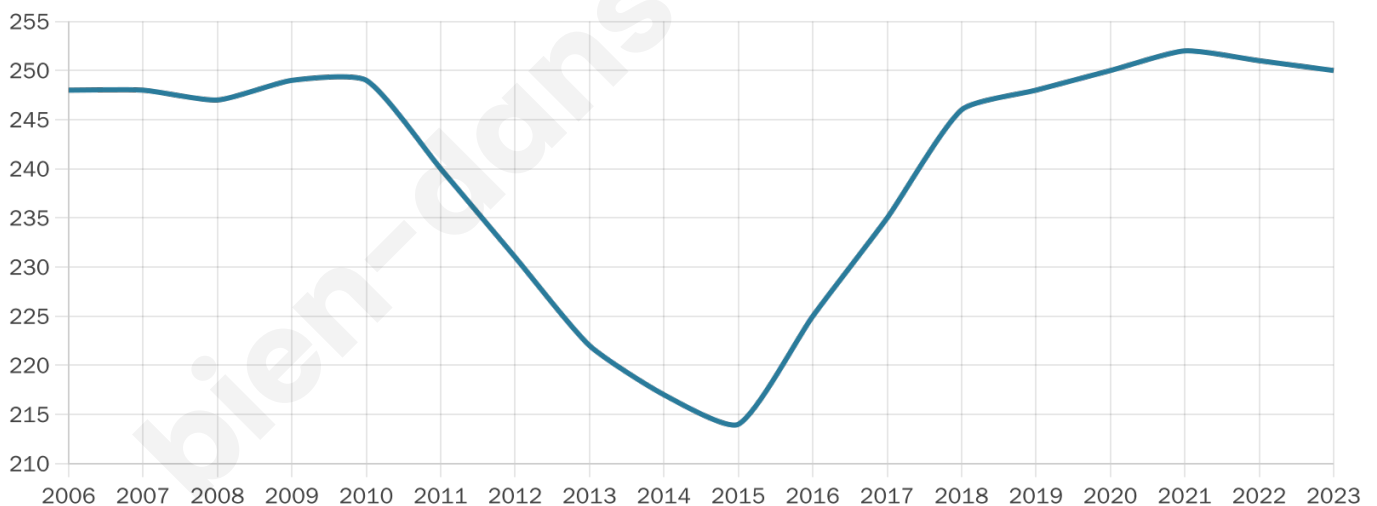
42 h/km²



Revenu moyen

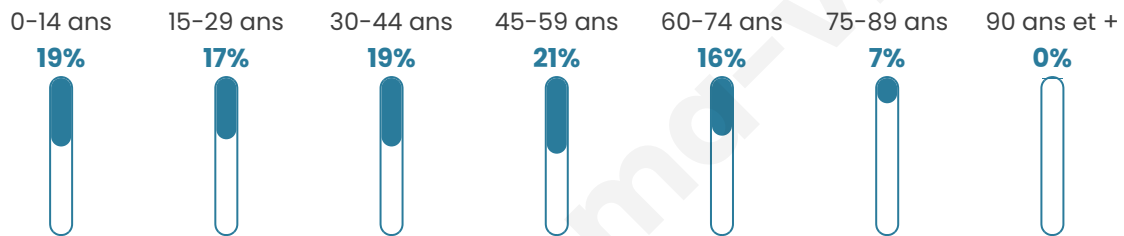
21 350 €/an

Evolution du nombre d'habitants

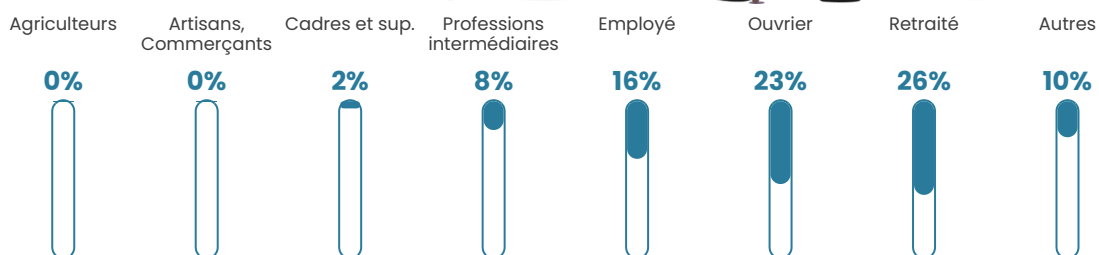


Sources : Institut national de la statistique et des études économiques (insee) selon Les dernières parutions officielles de 2024 portant sur les années 2020, 2021 et 2022.

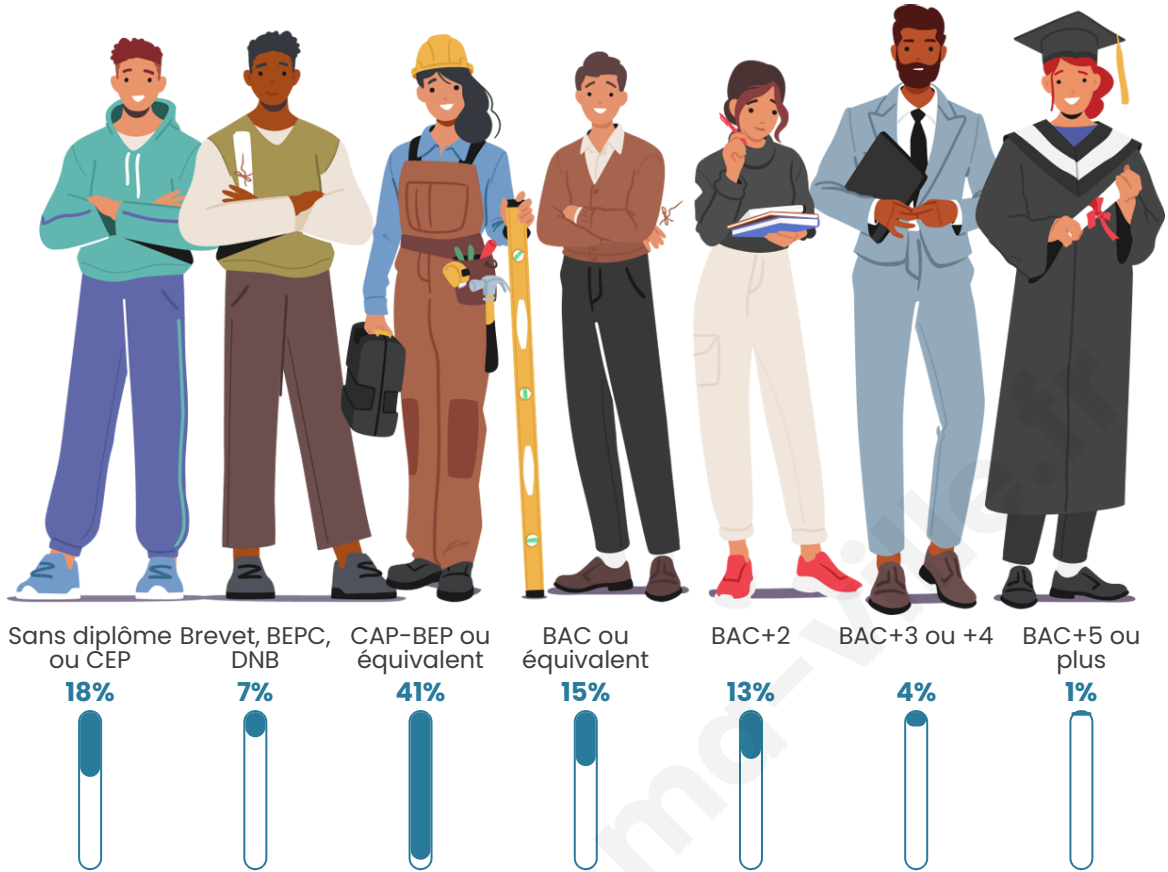
Tranche d'âge




Activité professionnelle



Niveau de diplôme










Composition des ménages



Profils électoraux

Premier tour

	Marine LE PEN	34.09 %
	Emmanuel MACRON	30.30 %
	Éric ZEMMOUR	10.61 %
	Jean-Luc MÉLENCHON	9.09 %
	Yannick JADOT	3.03 %
	Valérie PÉCRESE	3.03 %
	Nathalie ARTHAUD	2.27 %
	Fabien ROUSSEL	2.27 %
	Jean LASSALLE	1.52 %
	Anne HIDALGO	1.52 %
	Nicolas DUPONT-AIGNAN	1.52 %
	Philippe POUTOU	0.76 %



197 inscrits

Participation : 69.54%

Votes blancs : 3.65%

Votes nuls : 0.00%

Second tour

	Emmanuel MACRON	42,76 %
	Marine LE PEN	57,24 %

197 inscrits

Participation : 75.13%

Votes blancs : 1.35%

Votes nuls : 0.68%

Sécurité



Agressions physiques / sexuelles

0



Cambriolages

0



Vols / dégradations

0



Stupéfiants

0

Evolution du nombre d'infractions



Pour comparer

(en proportion du nombre d'habitants)



Sources : Bases statistiques communale, départementale et régionale de la délinquance enregistrée par la police et la gendarmerie nationales selon les dernières parutions officielles de 2025 portant sur l'année 2024 ([data.gouv](https://data.gouv.fr)).

Agressions physiques / sexuelles : Violences sexuelles, coups et blessures volontaires intrafamiliaux, coups et blessures volontaires, autres coups, blessures volontaires et vols violents sans arme.

Cambriolages : Cambriolages de logements.

Vols : Vols avec armes, vols d'accessoires sur véhicules, vols dans les véhicules, vols de véhicules, vols sans violence contre des personnes, destructions, dégradations volontaires et escroqueries.

Stupéfiants : Trafic de stupéfiants dont (AFD) et usage de stupéfiants.

Services à la population



Commerce

Hypermarché	X <u>Dombasle-sur-Meurthe</u> 13km
Supermarché	X <u>Roville-devant-Bayon</u> 3km
Superette	X <u>Bayon</u> 4km
Boulangerie	X <u>Bayon</u> 3km
Boucherie	X <u>Bayon</u> 4km
Restaurant	X <u>Bayon</u> 3km
Garage	X <u>Saint-Remimont</u> 2km
Station-service	X <u>Bayon</u> 3km
Banque	X <u>Bayon</u> 4km
La poste	1
Coiffeur	1
Tabac	X <u>Bayon</u> 4km
Bars / discothèque	X <u>Crévéchamps</u> 3km
Bibliothèque	X <u>Bayon</u> 4km
Cinéma	X <u>Ludres</u> 15km
Vétérinaire	X <u>Bayon</u> 3km



Santé

Pharmacie	X <u>Bayon</u> 4km
Hôpital	X <u>Saint-Nicolas-de-Port</u> 15km
Laboratoire d'analyses médicales	X <u>Vézelise</u> 14km
Etablissement pour handicapé	X <u>Bayon</u> 4km
EHPA	X <u>Bayon</u> 4km
Médecin	X <u>Bayon</u> 4km
Dentiste	X <u>Bayon</u> 4km
Chirurgien	X <u>Saint-Nicolas-de-Port</u> 15km
Dermatologue	X <u>Dombasle-sur-Meurthe</u> 15km
Anesthésiste	X <u>Dombasle-sur-Meurthe</u> 15km
Gastro-entérologue	X <u>Lunéville</u> 19km
Gynécologue	X <u>Saint-Nicolas-de-Port</u> 15km
Cancérologue	X <u>Essey-lès-Nancy</u> 23km
Neurologue	X <u>Lunéville</u> 18km
Ophtalmologue	X <u>Messein</u> 15km
ORL	X <u>Lunéville</u> 19km
Cardiologue	X <u>Saint-Nicolas-de-Port</u> 15km
Pédiatre	X <u>Ludres</u> 16km
Pneumologue	X <u>Ludres</u> 15km
Psychologue	X <u>Laneuveville-devant-Nancy</u> 18km
Radiologue	X <u>Lunéville</u> 18km
Rhumatologue	X <u>Lunéville</u> 19km
Sage-femme	X <u>Bayon</u> 4km



Éducation

Crèche	X <u>Benney</u> 5km
Ecole maternelle Public	X <u>Roville-devant-Bayon</u> 4km
Ecole maternelle Privé	X <u>Dieulouard</u> 41km
Ecole primaire Public	1
Ecole primaire Privé	X <u>Bayon</u> 3km
Collège Public	X <u>Bayon</u> 3km
Collège Privé	X <u>Art-sur-Meurthe</u> 18km
Lycée Public	X <u>Dombasle-sur-Meurthe</u> 13km
Lycée Privé	X <u>Art-sur-Meurthe</u> 18km

Sources : Base Sirene des entreprises et de leurs établissements selon les dernières parutions officielles de 2025 portant sur l'année 2024 ([data.gouv](#)). Liste, localisation et tarifs des professionnels de santé selon les dernières parutions officielles de 2025 portant sur l'année 2024 ([opendatasoft](#)) et FINISS Extraction du Fichier des établissements selon les dernières parutions officielles de 2025 portant sur l'année 2024 ([data.gouv](#)). Adresse et géolocalisation des établissements d'enseignement du premier et second degrés selon les dernières parutions officielles de 2025 portant sur l'année 2024 ([data.education.gouv](#))

Villes autour de Neuwiller-sur-Moselle

Ville	Habitants	Superficie	Pop densité	Pop active	Taux chômage	Revenu moyen	Prix immobilier
Lorey	91	5 km ²	18 h/km ²	49.5%	6.6%	NC	571 €/m ²
Saint-Mard	104	3 km ²	35 h/km ²	48.1%	1%	NC	1 222 €/m ²
Saint-Remimont	324	6 km ²	54 h/km ²	49.1%	2.5%	25 470 €/an	1 415 €/m ²
Bayon	1 561	6 km ²	260 h/km ²	43.8%	3.3%	23 850 €/an	1 374 €/m ²
Roville-devant-Bayon	739	4 km ²	185 h/km ²	48.6%	3.5%	23 380 €/an	1 371 €/m ²
Velle-sur-Moselle	327	4 km ²	82 h/km ²	45.3%	1.8%	27 640 €/an	1 666 €/m ²
Crévéchamps	341	4 km ²	85 h/km ²	54%	3.2%	25 570 €/an	1 337 €/m ²
Laneuveville-devant-Bayon	231	5 km ²	46 h/km ²	51.5%	4.3%	23 290 €/an	1 482 €/m ²
Domptail-en-l'Air	69	3 km ²	23 h/km ²	49.3%	0%	NC	1 181 €/m ²
Virecourt	487	5 km ²	97 h/km ²	47%	4.3%	24 700 €/an	1 170 €/m ²
Haussonville	324	11 km ²	29 h/km ²	44.4%	3.1%	23 980 €/an	963 €/m ²
Crantenoy	147	5 km ²	29 h/km ²	47.6%	1.4%	24 860 €/an	2 333 €/m ²
Benney	637	18 km ²	35 h/km ²	50.7%	2.8%	25 560 €/an	1 250 €/m ²
Haigneville (1 avis)	53	2 km ²	27 h/km ²	54.7%	7.5%	NC	NC
Brémoncourt	166	5 km ²	33 h/km ²	42.8%	2.4%	24 180 €/an	612 €/m ²

bien-dans-ma-ville.fr



Vous aimez votre ville ? Notez-la !

Et faites-nous part de vos remarques constructives



Avec

BIEN dans
ma **VILLE** 