



Version web

# Ville de Neuville-Vitasse

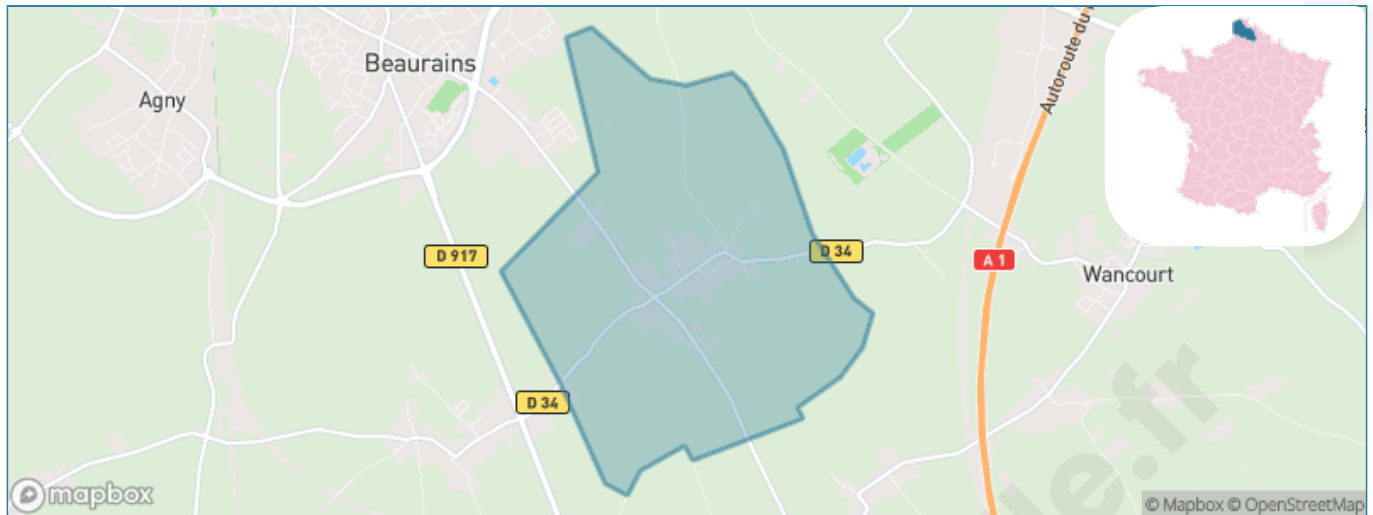
Présenté par

**BIEN** dans  
ma **VILLE** 

# Sommaire

Situation géographique .....	3
Statistiques sur la population .....	4
Evolution du nombre d'habitants .....	4
Tranche d'âge .....	5
0-14 ans .....	5
15-29 ans .....	5
30-44 ans .....	5
45-59 ans .....	5
60-74 ans .....	5
75-89 ans .....	5
90 ans et + .....	5
Activité professionnelle .....	5
Agriculteurs .....	5
Artisans, Commerçants .....	5
Cadres et sup. ....	5
Professions intermédiaires .....	5
Employé .....	5
Ouvrier .....	5
Retraité .....	5
Autres .....	5
Niveau de diplôme .....	6
Sans diplôme ou CEP .....	6
Brevet, BEPC, DNB .....	6
CAP-BEP ou équivalent .....	6
BAC ou équivalent .....	6
BAC+2 .....	6
BAC+3 ou +4 .....	6
BAC+5 ou plus .....	6
Composition des ménages .....	6
Couple sans enfant .....	6
Couple avec enfant(s) .....	6
Famille monoparentale .....	6
Colocation / Autre .....	6
Personnes seules .....	6
Profils électoraux .....	7
Premier tour .....	7
Sécurité .....	8
Evolution du nombre d'infractions .....	8
Pour comparer .....	9
Services à la population .....	10
Commerce .....	10
Éducation .....	10
Villes autour de Neuville-Vitasse .....	11

# Situation géographique



## i Informations clés

- **Région** : Hauts-de-France
- **Département** : Pas-de-Calais
- **Code postal** : 62217
- **Superficie** : 7 km<sup>2</sup>



# Statistiques sur la population



Nombre d'habitants

**481**



Age moyen

**43 ans**



Pop active

**50.9%**



Taux chômage

**3.6%**



Pop densité

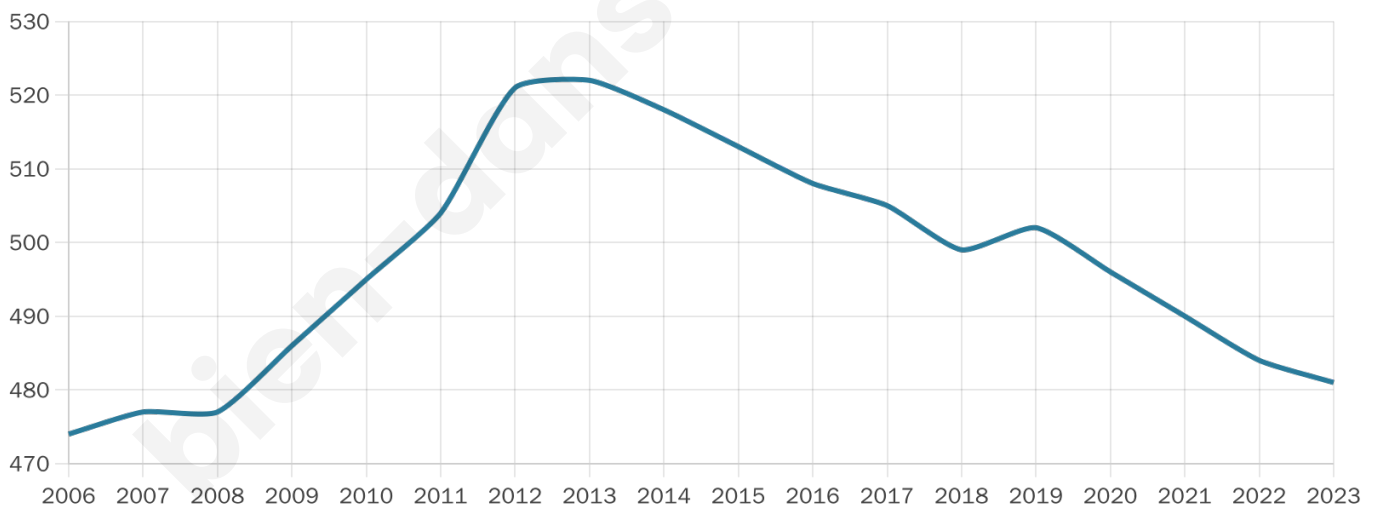
**69 h/km<sup>2</sup>**



Revenu moyen

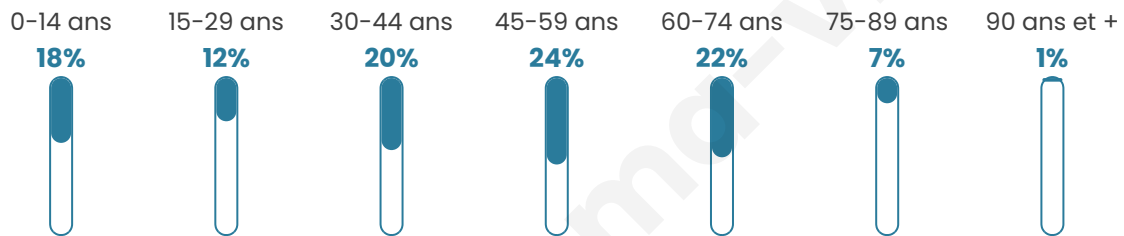
**26 240 €/an**

## Evolution du nombre d'habitants

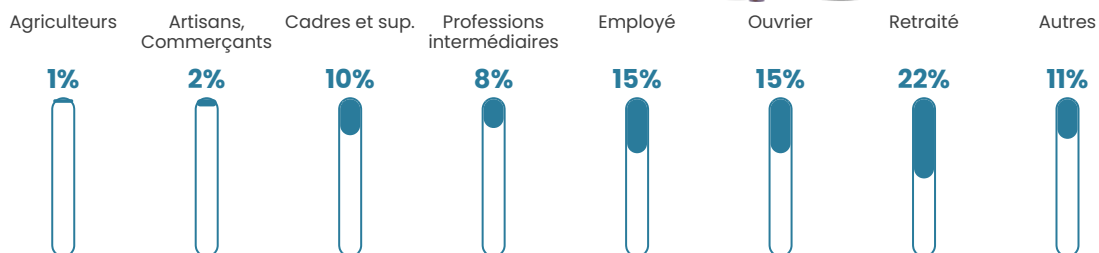


Sources : Institut national de la statistique et des études économiques (insee) selon Les dernières parutions officielles de 2024 portant sur les années 2020, 2021 et 2022.


## Tranche d'âge




## Activité professionnelle



## Niveau de diplôme



## Composition des ménages



# Profils électoraux



## Premier tour

	Marine LE PEN	33.23 %
	Emmanuel MACRON	30.77 %
	Jean-Luc MÉLENCHON	11.38 %
	Éric ZEMMOUR	6.77 %
	Fabien ROUSSEL	4.00 %
	Valérie PÉCRESSE	4.00 %
	Yannick JADOT	3.38 %
	Jean LASSALLE	2.46 %
	Nicolas DUPONT-AIGNAN	2.15 %
	Nathalie ARTHAUD	1.23 %
	Anne HIDALGO	0.62 %
	Philippe POUTOU	0.00 %

### 421 inscrits

Participation : 79.57%  
Votes blancs : 2.69%  
Votes nuls : 0.30%

## Second tour

	Emmanuel MACRON	49,22 %
	Marine LE PEN	50,78 %

### 420 inscrits

Participation : 84.52%  
Votes blancs : 5.63%  
Votes nuls : 3.94%

# Sécurité



Agressions physiques / sexuelles

0



Cambriolages

0



Vols / dégradations

0



Stupéfiants

0

## Evolution du nombre d'infractions



## Pour comparer

(en proportion du nombre d'habitants)



Sources : Bases statistiques communale, départementale et régionale de la délinquance enregistrée par la police et la gendarmerie nationales selon les dernières parutions officielles de 2025 portant sur l'année 2024 ([data.gouv](https://data.gouv.fr)).

Agressions physiques / sexuelles : Violences sexuelles, coups et blessures volontaires intrafamiliaux, coups et blessures volontaires, autres coups, blessures volontaires et vols violents sans arme.

Cambriolages : Cambriolages de logements.

Vols : Vols avec armes, vols d'accessoires sur véhicules, vols dans les véhicules, vols de véhicules, vols sans violence contre des personnes, destructions, dégradations volontaires et escroqueries.

Stupéfiants : Trafic de stupéfiants dont (AFD) et usage de stupéfiants.

# Services à la population



## Commerce

Hypermarché	X <a href="#">Arras</a> 4km
Supermarché	X <a href="#">Beaurains</a> 2km
Superette	X <a href="#">Beaurains</a> 3km
Boulangerie	X <a href="#">Beaurains</a> 2km
Boucherie	1
Restaurant	1
Garage	X <a href="#">Beaurains</a> 1km
Station-service	X <a href="#">Tilloy-lès-Mofflaines</a> 2km
Banque	X <a href="#">Beaurains</a> 3km
La poste	X <a href="#">Beaurains</a> 2km
Coiffeur	1
Tabac	X <a href="#">Beaurains</a> 3km
Bars / discothèque	X <a href="#">Beaurains</a> 2km
Bibliothèque	X <a href="#">Arras</a> 6km
Cinéma	X <a href="#">Arras</a> 5km
Vétérinaire	X <a href="#">Beaurains</a> 3km



## Santé

Pharmacie	X <a href="#">Tilloy-lès-Mofflaines</a> 3km
Hôpital	X <a href="#">Arras</a> 5km
Laboratoire d'analyses médicales	X <a href="#">Beaurains</a> 2km
Etablissement pour handicapé	X <a href="#">Beaurains</a> 2km
EHPA	X <a href="#">Arras</a> 3km
Médecin	X <a href="#">Mercatel</a> 3km
Dentiste	X <a href="#">Beaurains</a> 3km
Chirurgien	X <a href="#">Arras</a> 6km
Dermatologue	X <a href="#">Arras</a> 5km
Anesthésiste	X <a href="#">Arras</a> 8km
Gastro-entérologue	X <a href="#">Arras</a> 5km
Gynécologue	X <a href="#">Arras</a> 8km
Cancérologue	X <a href="#">Lens</a> 21km
Neurologue	X <a href="#">Sallaumines</a> 19km
Ophthalmologue	X <a href="#">Arras</a> 5km
ORL	X <a href="#">Arras</a> 5km
Cardiologue	X <a href="#">Arras</a> 5km
Pédiatre	X <a href="#">Saint-Nicolas</a> 6km
Pneumologue	X <a href="#">Sainte-Catherine</a> 8km
Psychologue	X <a href="#">Arras</a> 5km
Radiologue	X <a href="#">Arras</a> 5km
Rhumatologue	X <a href="#">Arras</a> 8km
Sage-femme	X <a href="#">Arras</a> 4km



## Éducation

Crèche	X <a href="#">Beaurains</a> 2km
Ecole maternelle Public	X <a href="#">Saint-Martin-sur-Cojeul</a> 3km
Ecole maternelle Privé	X <a href="#">Genech</a> 42km
Ecole primaire Public	1
Ecole primaire Privé	X <a href="#">Beaurains</a> 2km
Collège Public	X <a href="#">Arras</a> 3km
Collège Privé	X <a href="#">Arras</a> 6km
Lycée Public	X <a href="#">Tilloy-lès-Mofflaines</a> 3km
Lycée Privé	X <a href="#">Arras</a> 6km

Sources : Base Sirene des entreprises et de leurs établissements selon les dernières parutions officielles de 2025 portant sur l'année 2024 ([data.gouv](#)). Liste, localisation et tarifs des professionnels de santé selon les dernières parutions officielles de 2025 portant sur l'année 2024 ([opendatasoft](#)) et FINISS Extraction du Fichier des établissements selon les dernières parutions officielles de 2025 portant sur l'année 2024 ([data.gouv](#)). Adresse et géolocalisation des établissements d'enseignement du premier et second degrés selon les dernières parutions officielles de 2025 portant sur l'année 2024 ([data.education.gouv](#))

## Villes autour de Neuville-Vitasse

Ville	Habitants	Superficie	Pop densité	Pop active	Taux chômage	Revenu moyen	Prix immobilier
Tilloy-lès-Mofflaines (2 avis)	1 616	7 km <sup>2</sup>	231 h/km <sup>2</sup>	44.1%	3.8%	23 650 €/an	1 592 €/m <sup>2</sup>
Hénin-sur-Cojeul	528	6 km <sup>2</sup>	88 h/km <sup>2</sup>	48.9%	3.2%	26 230 €/an	1 536 €/m <sup>2</sup>
Mercatel	730	5 km <sup>2</sup>	146 h/km <sup>2</sup>	50.8%	4.5%	23 200 €/an	2 195 €/m <sup>2</sup>
Saint-Martin-sur-Cojeul	216	3 km <sup>2</sup>	72 h/km <sup>2</sup>	47.7%	1.4%	26 710 €/an	1 894 €/m <sup>2</sup>
Beaurains (4 avis)	5 559	6 km <sup>2</sup>	927 h/km <sup>2</sup>	46.7%	5.4%	22 220 €/an	1 963 €/m <sup>2</sup>
Wancourt (1 avis)	626	8 km <sup>2</sup>	78 h/km <sup>2</sup>	53.2%	3%	24 990 €/an	1 325 €/m <sup>2</sup>
Boiry-Becquerelle (1 avis)	478	4 km <sup>2</sup>	120 h/km <sup>2</sup>	50%	4.4%	25 590 €/an	1 570 €/m <sup>2</sup>
Boisleux-Saint-Marc (1 avis)	254	3 km <sup>2</sup>	85 h/km <sup>2</sup>	52.8%	3.9%	24 470 €/an	1 456 €/m <sup>2</sup>
Agny (1 avis)	1 871	6 km <sup>2</sup>	312 h/km <sup>2</sup>	46.3%	4.1%	24 730 €/an	1 562 €/m <sup>2</sup>
Achicourt (7 avis)	7 873	5 km <sup>2</sup>	1 575 h/km <sup>2</sup>	44.4%	6.2%	21 900 €/an	1 683 €/m <sup>2</sup>
Héninel (1 avis)	187	5 km <sup>2</sup>	37 h/km <sup>2</sup>	52.9%	5.9%	26 300 €/an	1 214 €/m <sup>2</sup>
Feuchy (2 avis)	991	5 km <sup>2</sup>	198 h/km <sup>2</sup>	48.6%	2.8%	22 970 €/an	1 827 €/m <sup>2</sup>
Arras (69 avis)	42 875	11 km <sup>2</sup>	3 898 h/km <sup>2</sup>	45.5%	8.4%	20 230 €/an	1 895 €/m <sup>2</sup>
Guémappe	408	4 km <sup>2</sup>	102 h/km <sup>2</sup>	46.8%	2.7%	25 530 €/an	1 488 €/m <sup>2</sup>
Boyelles	366	4 km <sup>2</sup>	92 h/km <sup>2</sup>	51.6%	3.3%	23 800 €/an	1 785 €/m <sup>2</sup>

bien-dans-ma-ville.fr



# **Vous aimez votre ville ? Notez-la !**

Et faites-nous part de vos remarques constructives



Avec

**BIEN** dans ma **VILLE** 