



Version web

# Ville de Neuville-sur-Brenne

Présenté par

**BIEN** dans ma **VILLE** 

# Sommaire

Situation géographique .....	3
Statistiques sur la population .....	4
Evolution du nombre d'habitants .....	4
Tranche d'âge .....	5
0-14 ans .....	5
15-29 ans .....	5
30-44 ans .....	5
45-59 ans .....	5
60-74 ans .....	5
75-89 ans .....	5
90 ans et + .....	5
Activité professionnelle .....	5
Agriculteurs .....	5
Artisans, Commerçants .....	5
Cadres et sup. ....	5
Professions intermédiaires .....	5
Employé .....	5
Ouvrier .....	5
Retraité .....	5
Autres .....	5
Niveau de diplôme .....	6
Sans diplôme ou CEP .....	6
Brevet, BEPC, DNB .....	6
CAP-BEP ou équivalent .....	6
BAC ou équivalent .....	6
BAC+2 .....	6
BAC+3 ou +4 .....	6
BAC+5 ou plus .....	6
Composition des ménages .....	6
Couple sans enfant .....	6
Couple avec enfant(s) .....	6
Famille monoparentale .....	6
Colocation / Autre .....	6
Personnes seules .....	6
Profils électoraux .....	7
Premier tour .....	7
Sécurité .....	8
Evolution du nombre d'infractions .....	8
Pour comparer .....	9
Services à la population .....	10
Commerce .....	10
Éducation .....	10
Villes autour de Neuville-sur-Brenne .....	12

# Situation géographique



## i Informations clés

- **Région** : Centre-Val de Loire
- **Département** : Indre-et-Loire
- **Code postal** : 37110
- **Superficie** : 6 km<sup>2</sup>



# Statistiques sur la population



Nombre d'habitants

**872**



Age moyen

**39 ans**



Pop active

**49.2%**



Taux chômage

**3.9%**



Pop densité

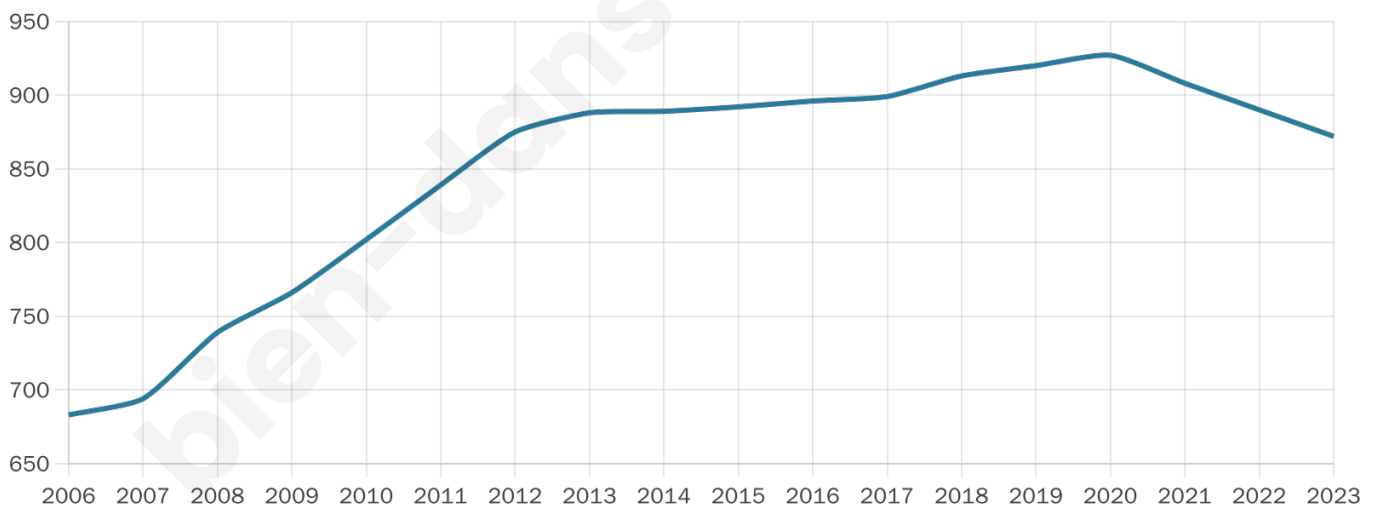
**145 h/km<sup>2</sup>**



Revenu moyen

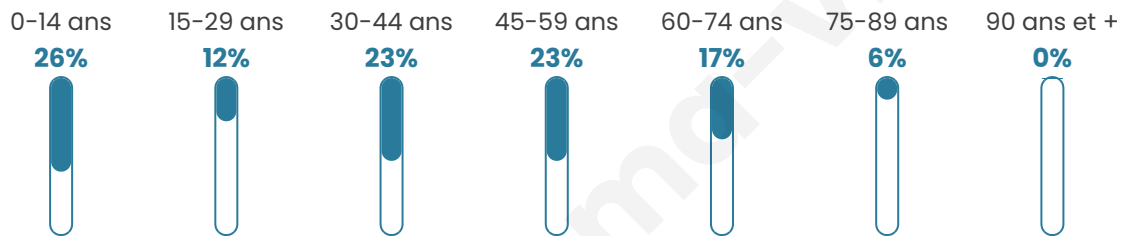
**23 010 €/an**

## Evolution du nombre d'habitants

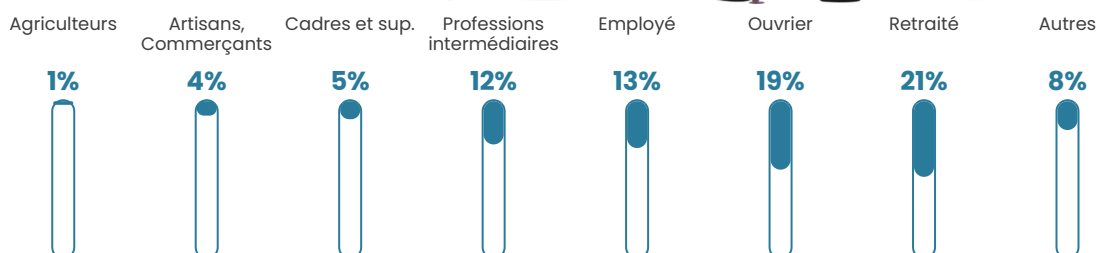


Sources : Institut national de la statistique et des études économiques (insee) selon Les dernières parutions officielles de 2024 portant sur les années 2020, 2021 et 2022.


## Tranche d'âge



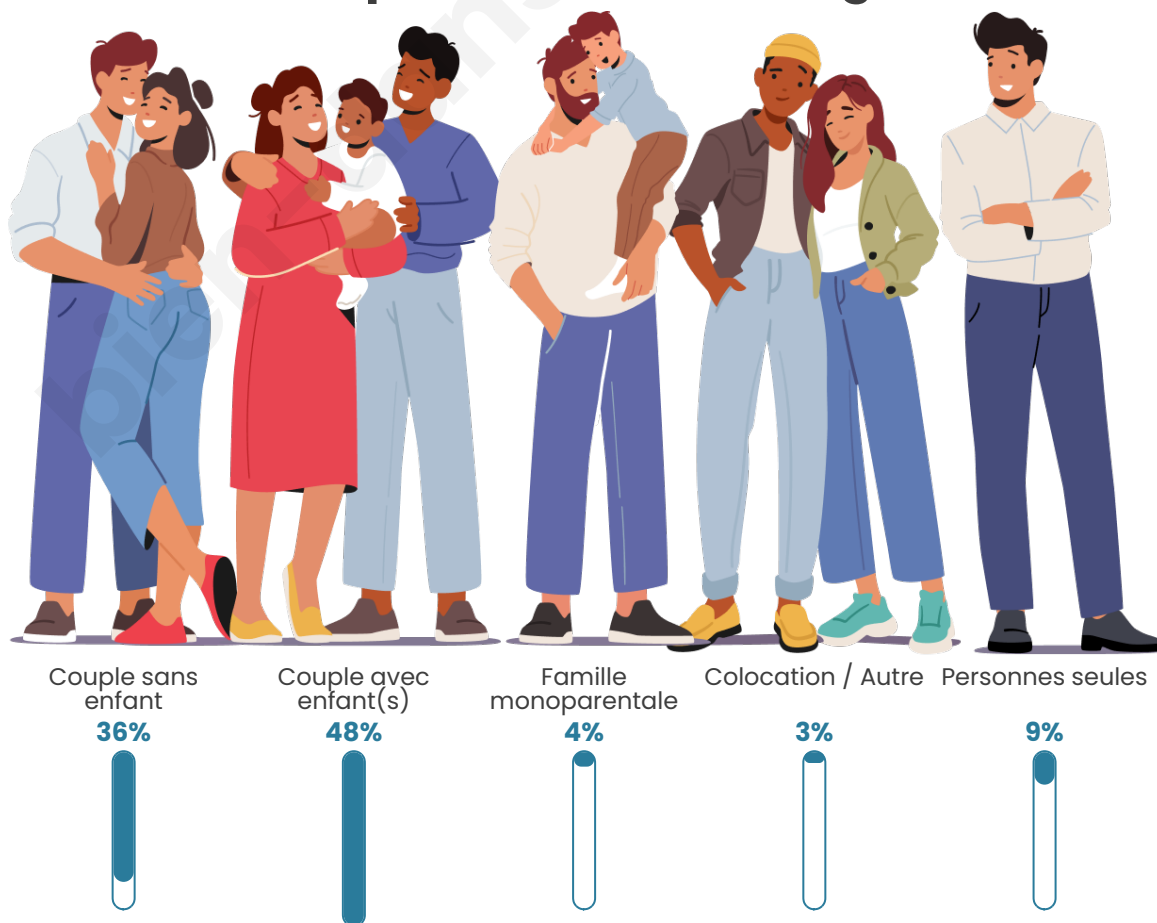
## Activité professionnelle



## Niveau de diplôme



## Composition des ménages



# Profils électoraux

## Premier tour

	Marine LE PEN	29.94 %
	Emmanuel MACRON	25.51 %
	Jean-Luc MÉLENCHON	16.45 %
	Éric ZEMMOUR	8.69 %
	Valérie PÉCRESSE	4.62 %
	Jean LASSALLE	3.88 %
	Nicolas DUPONT-AIGNAN	3.51 %
	Yannick JADOT	3.14 %
	Fabien ROUSSEL	1.29 %
	Anne HIDALGO	1.29 %
	Philippe POUTOU	0.92 %
	Nathalie ARTHAUD	0.74 %



### 685 inscrits

Participation : 80.88%

Votes blancs : 2.17%

Votes nuls : 0.18%

## Second tour

	Emmanuel MACRON	48,12 %
	Marine LE PEN	51,88 %

### 688 inscrits

Participation : 81.25%

Votes blancs : 8.41%

Votes nuls : 1.25%

# Sécurité



Agressions physiques / sexuelles

0



Cambriolages

0



Vols / dégradations

0



Stupéfiants

0

## Evolution du nombre d'infractions



## Pour comparer

(en proportion du nombre d'habitants)



Sources : Bases statistiques communale, départementale et régionale de la délinquance enregistrée par la police et la gendarmerie nationales selon les dernières parutions officielles de 2025 portant sur l'année 2024 ([data.gouv](https://data.gouv.fr)).

Agressions physiques / sexuelles : Violences sexuelles, coups et blessures volontaires intrafamiliaux, coups et blessures volontaires, autres coups, blessures volontaires et vols violents sans arme.

Cambriolages : Cambriolages de logements.

Vols : Vols avec armes, vols d'accessoires sur véhicules, vols dans les véhicules, vols de véhicules, vols sans violence contre des personnes, destructions, dégradations volontaires et escroqueries.

Stupéfiants : Trafic de stupéfiants dont (AFD) et usage de stupéfiants.

# Services à la population



## Commerce

Hypermarché	X <a href="#">Château-Renault</a> 3km
Supermarché	X <a href="#">Château-Renault</a> 2km
Superette	X <a href="#">Château-Renault</a> 3km
Boulangerie	X <a href="#">Château-Renault</a> 3km
Boucherie	X <a href="#">Château-Renault</a> 3km
Restaurant	X <a href="#">Château-Renault</a> 3km
Garage	2
Station-service	X <a href="#">Château-Renault</a> 4km
Banque	X <a href="#">Château-Renault</a> 3km
La poste	X <a href="#">Château-Renault</a> 2km
Coiffeur	X <a href="#">Château-Renault</a> 2km
Tabac	X <a href="#">Château-Renault</a> 3km
Bars / discothèque	X <a href="#">Château-Renault</a> 3km
Bibliothèque	X <a href="#">Crotelles</a> 10km
Cinéma	X <a href="#">Château-Renault</a> 3km
Vétérinaire	X <a href="#">Château-Renault</a> 3km



## Santé

Pharmacie	X <a href="#">Château-Renault</a> 3km
Hôpital	X <a href="#">Château-Renault</a> 3km
Laboratoire d'analyses médicales	X <a href="#">Château-Renault</a> 3km
Etablissement pour handicapé	X <a href="#">Château-Renault</a> 2km
EHPA	X <a href="#">Château-Renault</a> 3km
Médecin	X <a href="#">Château-Renault</a> 3km
Dentiste	X <a href="#">Château-Renault</a> 3km
Chirurgien	X <a href="#">Vendôme</a> 23km
Dermatologue	X <a href="#">Saint-Amand-Longpré</a> 11km
Anesthésiste	X <a href="#">Saint-Ouen-les-Vignes</a> 19km
Gastro-entérologue	X <a href="#">Vendôme</a> 23km
Gynécologue	X <a href="#">Vendôme</a> 23km
Cancérologue	X <a href="#">La Chaussée-Saint-Victor</a> 33km
Neurologue	X <a href="#">Saint-Cyr-sur-Loire</a> 27km
Ophtalmologue	X <a href="#">Saint-Amand-Longpré</a> 11km
ORL	X <a href="#">Vendôme</a> 23km
Cardiologue	X <a href="#">Château-Renault</a> 3km
Pédiatre	X <a href="#">Amboise</a> 24km
Pneumologue	X <a href="#">Vendôme</a> 23km
Psychologue	X <a href="#">Montoire-sur-le-Loir</a> 15km
Radiologue	X <a href="#">Vendôme</a> 23km
Rhumatologue	X <a href="#">Vendôme</a> 23km
Sage-femme	X <a href="#">Château-Renault</a> 3km



## Éducation

Crèche	X <a href="#">Château-Renault</a> 3km
Ecole maternelle Public	X <a href="#">Château-Renault</a> 3km
Ecole maternelle Privé	X <a href="#">Céré-la-Ronde</a> 45km
Ecole primaire Public	1
Ecole primaire Privé	X <a href="#">Authon</a> 3km
Collège Public	X <a href="#">Château-Renault</a> 2km

Collège Privé	X <u>Montoire-sur-le-Loir</u> 15km
Lycée Public	X <u>Château-Renault</u> 4km
Lycée Privé	X <u>Montoire-sur-le-Loir</u> 15km

Sources : Base Sirene des entreprises et de leurs établissements selon les dernières parutions officielles de 2025 portant sur l'année 2024 ([data.gouv](#)). Liste, localisation et tarifs des professionnels de santé selon les dernières parutions officielles de 2025 portant sur l'année 2024 ([opendatasoft](#)) et FINESS Extraction du Fichier des établissements selon les dernières parutions officielles de 2025 portant sur l'année 2024 ([data.gouv](#)). Adresse et géolocalisation des établissements d'enseignement du premier et second degrés selon les dernières parutions officielles de 2025 portant sur l'année 2024 ([data.education.gouv](#))

bien-dans-ma-ville.fr

## Villes autour de Neuville-sur-Brenne

Ville	Habitants	Superficie	Pop densité	Pop active	Taux chômage	Revenu moyen	Prix immobilier
Authon	753	32 km <sup>2</sup>	24 h/km <sup>2</sup>	50.6%	3.9%	21 410 €/an	1 254 €/m <sup>2</sup>
Château-Renault (10 avis)	4 392	3 km <sup>2</sup>	1 464 h/km <sup>2</sup>	46%	5.9%	19 390 €/an	1 149 €/m <sup>2</sup>
Le Boulay (1 avis)	810	20 km <sup>2</sup>	41 h/km <sup>2</sup>	46.4%	3.5%	22 720 €/an	1 569 €/m <sup>2</sup>
Villechauve	256	11 km <sup>2</sup>	23 h/km <sup>2</sup>	50.4%	3.1%	23 750 €/an	1 204 €/m <sup>2</sup>
Saunay	640	26 km <sup>2</sup>	25 h/km <sup>2</sup>	52.2%	3.6%	23 220 €/an	1 295 €/m <sup>2</sup>
Monthodon (3 avis)	643	33 km <sup>2</sup>	19 h/km <sup>2</sup>	52.4%	2.3%	22 850 €/an	1 240 €/m <sup>2</sup>
Villeporcher (1 avis)	146	12 km <sup>2</sup>	12 h/km <sup>2</sup>	52.1%	4.8%	22 910 €/an	787 €/m <sup>2</sup>
Auzouer-en-Touraine	2 159	34 km <sup>2</sup>	64 h/km <sup>2</sup>	44.4%	3.3%	23 310 €/an	1 530 €/m <sup>2</sup>
Villedômer (3 avis)	1 290	35 km <sup>2</sup>	37 h/km <sup>2</sup>	46.4%	4.4%	23 540 €/an	1 434 €/m <sup>2</sup>
Prunay-Cassereau	577	32 km <sup>2</sup>	18 h/km <sup>2</sup>	51.5%	3.5%	23 300 €/an	1 266 €/m <sup>2</sup>
Saint-Cyr-du-Gault	173	26 km <sup>2</sup>	7 h/km <sup>2</sup>	48%	2.3%	24 740 €/an	386 €/m <sup>2</sup>
Saint-Arnoult	302	9 km <sup>2</sup>	34 h/km <sup>2</sup>	46.4%	4.3%	21 490 €/an	1 544 €/m <sup>2</sup>
Crotelles	649	15 km <sup>2</sup>	43 h/km <sup>2</sup>	51%	3.4%	23 830 €/an	1 800 €/m <sup>2</sup>
Saint-Gourgon	96	10 km <sup>2</sup>	10 h/km <sup>2</sup>	53.1%	1%	22 680 €/an	1 537 €/m <sup>2</sup>
Morand	351	14 km <sup>2</sup>	25 h/km <sup>2</sup>	50.7%	3.4%	25 060 €/an	1 386 €/m <sup>2</sup>

bien-dans-ma-ville.fr



# Vous aimez votre ville ? Notez-la !

Et faites-nous part de vos remarques constructives



Avec

**BIEN** dans ma **VILLE** 