



Version web

Ville de Neuville-sur-Ain

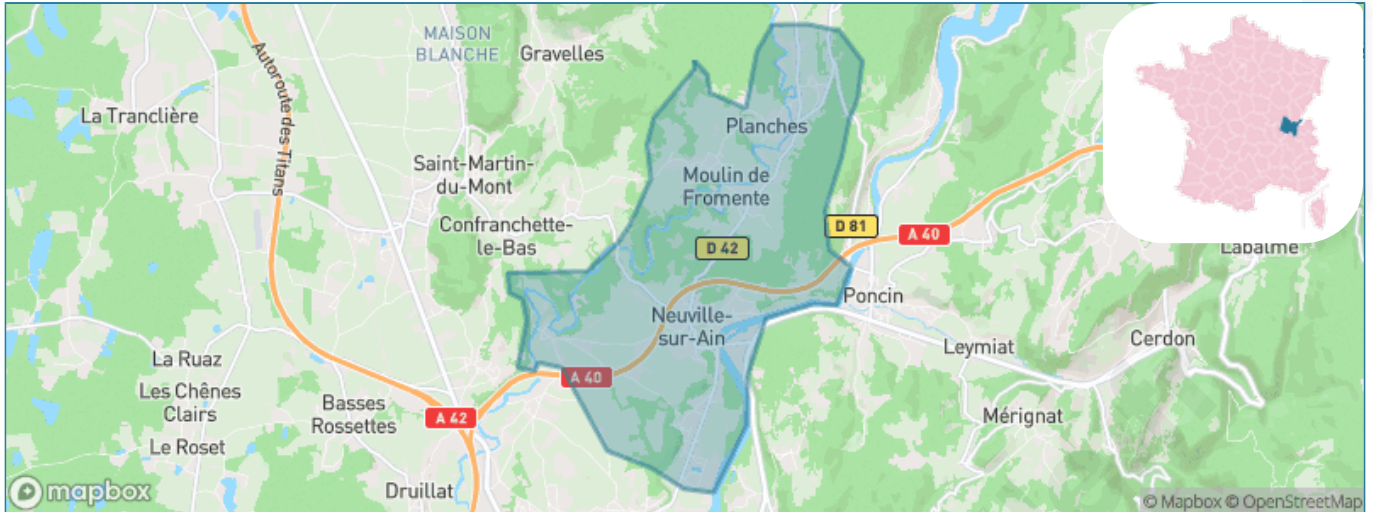
Présenté par

BIEN dans
ma **VILLE** 

Sommaire

Situation géographique	3
Statistiques sur la population	4
Evolution du nombre d'habitants	4
Tranche d'âge	5
0-14 ans	5
15-29 ans	5
30-44 ans	5
45-59 ans	5
60-74 ans	5
75-89 ans	5
90 ans et +	5
Activité professionnelle	5
Agriculteurs	5
Artisans, Commerçants	5
Cadres et sup.	5
Professions intermédiaires	5
Employé	5
Ouvrier	5
Retraité	5
Autres	5
Niveau de diplôme	6
Sans diplôme ou CEP	6
Brevet, BEPC, DNB	6
CAP-BEP ou équivalent	6
BAC ou équivalent	6
BAC+2	6
BAC+3 ou +4	6
BAC+5 ou plus	6
Composition des ménages	6
Couple sans enfant	6
Couple avec enfant(s)	6
Famille monoparentale	6
Colocation / Autre	6
Personnes seules	6
Profils électoraux	7
Premier tour	7
Sécurité	8
Evolution du nombre d'infractions	8
Pour comparer	9
Services à la population	10
Commerce	10
Éducation	10
Villes autour de Neuville-sur-Ain	12

Situation géographique



i Informations clés

- **Région** : Auvergne-Rhône-Alpes
- **Département** : Ain
- **Code postal** : 01160
- **Superficie** : 19 km²



Statistiques sur la population



Nombre d'habitants

1 794



Age moyen

40 ans



Pop active

49.1%



Taux chômage

5.6%



Pop densité

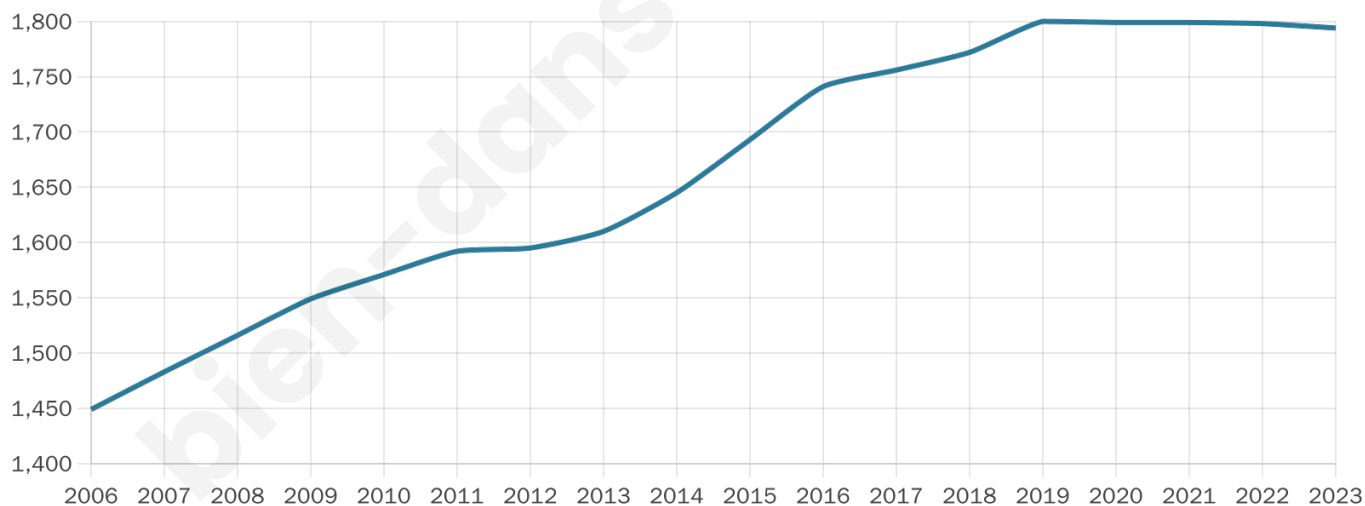
94 h/km²



Revenu moyen

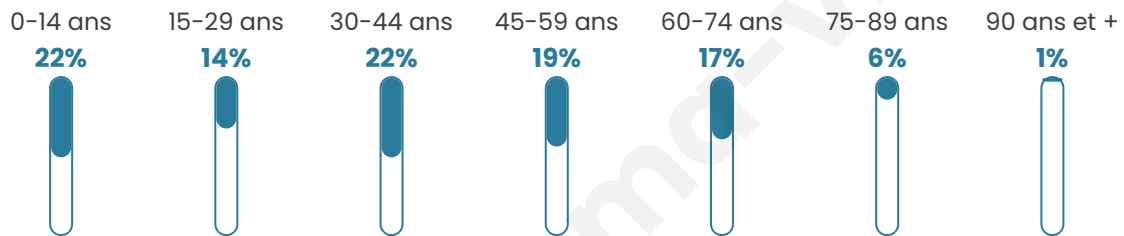
23 060 €/an

Evolution du nombre d'habitants

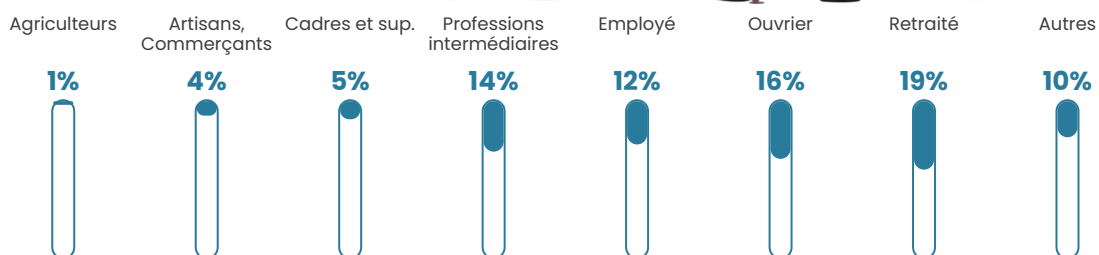


Sources : Institut national de la statistique et des études économiques (insee) selon Les dernières parutions officielles de 2024 portant sur les années 2020, 2021 et 2022.


Tranche d'âge




Activité professionnelle



Niveau de diplôme



Composition des ménages



Profils électoraux

Premier tour

	Marine LE PEN	31.91 %
	Emmanuel MACRON	21.48 %
	Jean-Luc MÉLENCHON	16.72 %
	Éric ZEMMOUR	7.29 %
	Valérie PÉCRESE	5.78 %
	Jean LASSALLE	4.66 %
	Yannick JADOT	4.05 %
	Nicolas DUPONT-AIGNAN	2.94 %
	Fabien ROUSSEL	2.74 %
	Anne HIDALGO	1.22 %
	Nathalie ARTHAUD	0.71 %
	Philippe POUTOU	0.51 %



1 269 inscrits

Participation : 79.43%

Votes blancs : 1.29%

Votes nuls : 0.79%

Second tour

	Emmanuel MACRON	45,54 %
	Marine LE PEN	54,46 %

1 272 inscrits

Participation : 76.49%

Votes blancs : 7.3%

Votes nuls : 1.75%

Sécurité



Agressions physiques / sexuelles

5



Cambriolages

0



Vols / dégradations

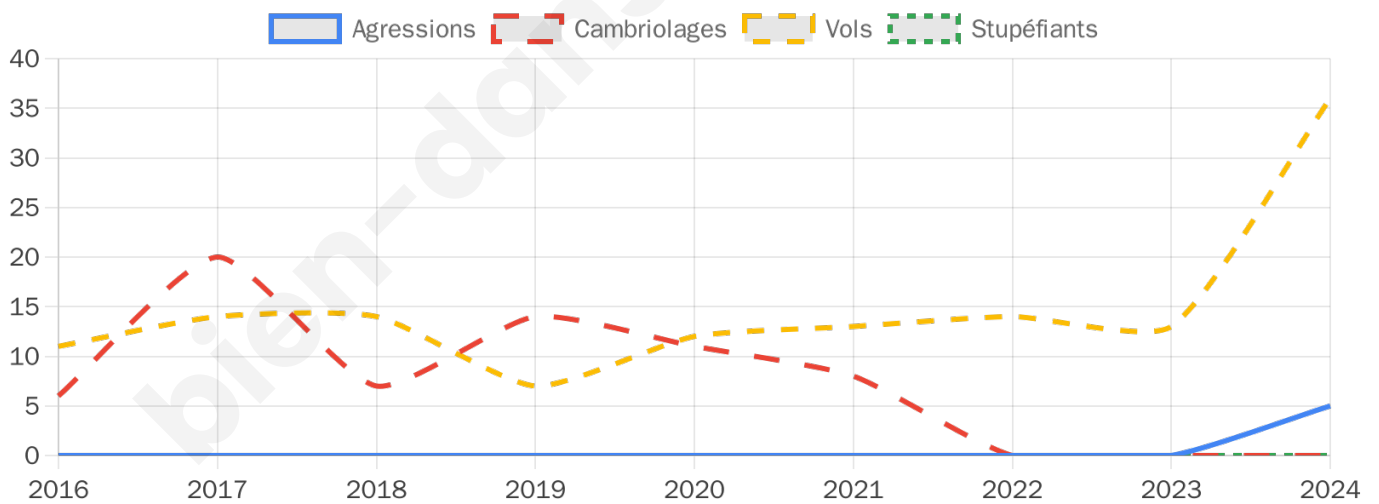
36



Stupéfiants

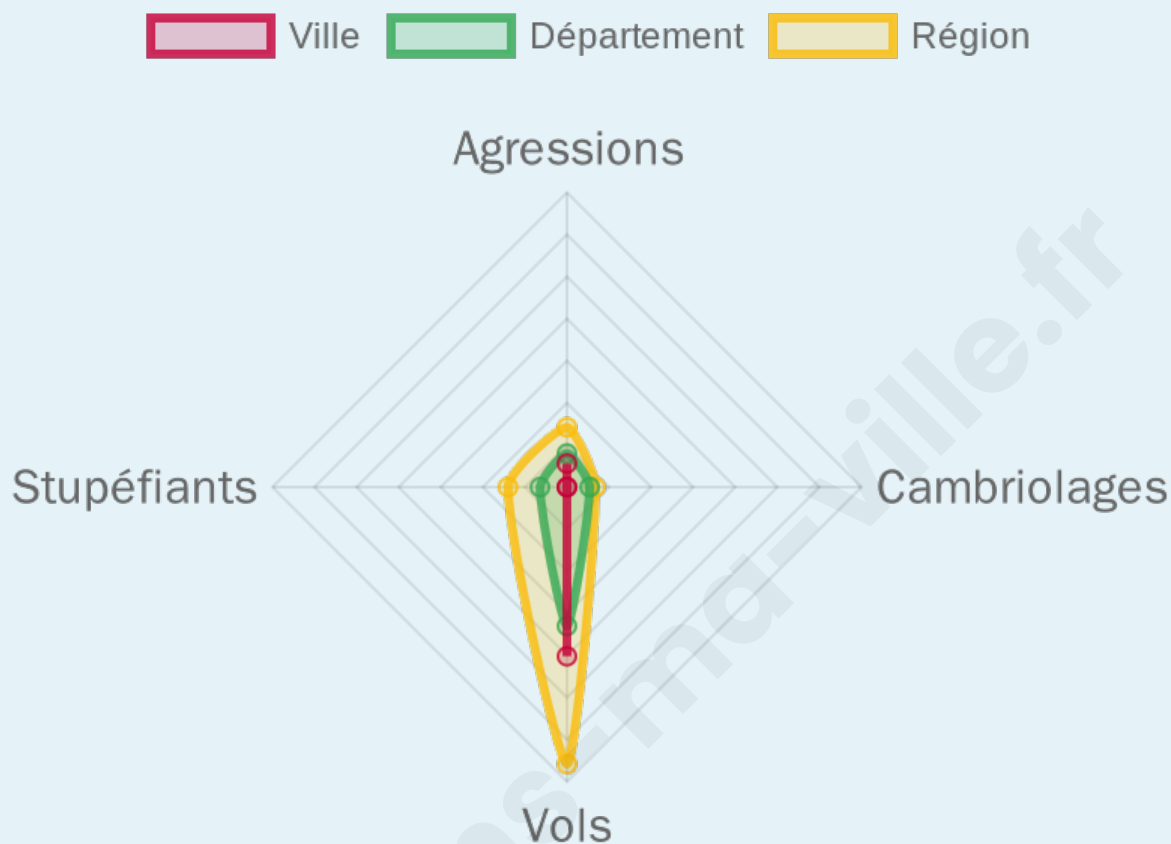
0

Evolution du nombre d'infractions



Pour comparer

(en proportion du nombre d'habitants)



Sources : Bases statistiques communale, départementale et régionale de la délinquance enregistrée par la police et la gendarmerie nationales selon les dernières parutions officielles de 2025 portant sur l'année 2024 ([data.gouv](https://data.gouv.fr)).

Agressions physiques / sexuelles : Violences sexuelles, coups et blessures volontaires intrafamiliaux, coups et blessures volontaires, autres coups, blessures volontaires et vols violents sans arme.

Cambriolages : Cambriolages de logements.

Vols : Vols avec armes, vols d'accessoires sur véhicules, vols dans les véhicules, vols de véhicules, vols sans violence contre des personnes, destructions, dégradations volontaires et escroqueries.

Stupéfiants : Trafic de stupéfiants dont (AFD) et usage de stupéfiants.

Services à la population



Commerce

Hypermarché	X <u>Bourg-en-Bresse</u> 16km
Supermarché	1
Superette	X <u>Poncin</u> 3km
Boulangerie	X <u>Poncin</u> 3km
Boucherie	X <u>Poncin</u> 3km
Restaurant	X <u>Saint-Martin-du-Mont</u> 3km
Garage	2
Station-service	1
Banque	X <u>Poncin</u> 3km
La poste	X <u>Pont-d'Ain</u> 4km
Coiffeur	2
Tabac	2
Bars / discothèque	3
Bibliothèque	1
Cinéma	X <u>Ambérieu-en-Bugey</u> 14km
Vétérinaire	X <u>Pont-d'Ain</u> 4km



Santé

Pharmacie	X <u>Poncin</u> 3km
Hôpital	X <u>Bourg-en-Bresse</u> 17km
Laboratoire d'analyses médicales	X <u>Ambérieu-en-Bugey</u> 14km
Etablissement pour handicapé	X <u>Ambronay</u> 9km
EHPA	X <u>Pont-d'Ain</u> 4km
Médecin	2
Dentiste	X <u>Poncin</u> 3km
Chirurgien	X <u>Ambérieu-en-Bugey</u> 11km
Dermatologue	X <u>Bourg-en-Bresse</u> 16km
Anesthésiste	X <u>Ambérieu-en-Bugey</u> 11km
Gastro-entérologue	X <u>Bourg-en-Bresse</u> 16km
Gynécologue	X <u>Ceyzériat</u> 11km
Cancérologue	X <u>Mâcon</u> 50km
Neurologue	X <u>Bourg-en-Bresse</u> 17km
Ophthalmologue	X <u>Pont-d'Ain</u> 5km
ORL	X <u>Château-Gaillard</u> 13km
Cardiologue	X <u>Ambérieu-en-Bugey</u> 11km
Pédiatre	X <u>Ambérieu-en-Bugey</u> 11km
Pneumologue	X <u>Bourg-en-Bresse</u> 17km
Psychologue	X <u>Ambérieu-en-Bugey</u> 16km
Radiologue	X <u>Ambérieu-en-Bugey</u> 11km
Rhumatologue	X <u>Bourg-en-Bresse</u> 17km
Sage-femme	X <u>Tossiat</u> 8km



Éducation

Crèche	X <u>Poncin</u> 3km
Ecole maternelle Public	X <u>Pont-d'Ain</u> 5km
Ecole maternelle Privé	X <u>Villeurbanne</u> 51km
Ecole primaire Public	1
Ecole primaire Privé	X <u>Jujurieux</u> 6km
Collège Public	X <u>Poncin</u> 3km
Collège Privé	X <u>Ambérieu-en-Bugey</u> 14km
Lycée Public	X <u>Ambérieu-en-Bugey</u> 12km
Lycée Privé	X <u>Bourg-en-Bresse</u> 17km

Sources : Base Sirene des entreprises et de leurs établissements selon les dernières parutions officielles de 2025 portant sur l'année 2024 ([data.gouv](#)). Liste, localisation et tarifs des professionnels de santé selon les dernières parutions officielles de 2025 portant sur l'année 2024 ([opendatasoft](#)) et FINISS Extraction du Fichier des établissements selon les dernières parutions officielles de 2025 portant sur

l'année 2024 ([data.gouv](https://data.gouv.fr)). Adresse et géolocalisation des établissements d'enseignement du premier et second degrés selon les dernières parutions officielles de 2025 portant sur l'année 2024 ([data.education.gouv](https://data.education.gouv.fr))

bien-dans-ma-ville.fr

Villes autour de Neuville-sur-Ain

Ville	Habitants	Superficie	Pop densité	Pop active	Taux chômage	Revenu moyen	Prix immobilier
Poncin	1 803	19 km ²	95 h/km ²	48.2%	4.4%	22 280 €/an	1 379 €/m ²
Saint-Martin-du-Mont (1 avis)	2 023	28 km ²	72 h/km ²	46.9%	3.1%	25 490 €/an	1 830 €/m ²
Druillat	1 129	20 km ²	56 h/km ²	48.4%	2.7%	24 570 €/an	1 577 €/m ²
Pont-d'Ain	2 843	11 km ²	258 h/km ²	48.4%	5%	22 810 €/an	1 718 €/m ²
Mérignat	129	3 km ²	43 h/km ²	54.3%	11.6%	20 070 €/an	1 160 €/m ²
Bohas-Meyriat-Rignat	938	23 km ²	41 h/km ²	49.1%	3.5%	25 140 €/an	1 298 €/m ²
Saint-Jean-le-Vieux (1 avis)	1 839	15 km ²	123 h/km ²	50%	4.7%	24 660 €/an	1 568 €/m ²
Saint-Alban	195	8 km ²	24 h/km ²	57.9%	5.1%	24 030 €/an	1 890 €/m ²
Tossiat	1 425	10 km ²	143 h/km ²	47.3%	2.9%	26 180 €/an	1 787 €/m ²
Jujurieux (2 avis)	2 260	15 km ²	151 h/km ²	46.4%	5.1%	23 050 €/an	1 617 €/m ²
Varambon (2 avis)	675	8 km ²	84 h/km ²	50.1%	3.6%	23 800 €/an	2 079 €/m ²
Cerdon	747	12 km ²	62 h/km ²	50.1%	5.5%	21 410 €/an	1 315 €/m ²
Journans	387	2 km ²	194 h/km ²	46.5%	2.6%	25 780 €/an	2 035 €/m ²
La Tranclière (1 avis)	290	14 km ²	21 h/km ²	50%	2.8%	25 050 €/an	1 338 €/m ²
Labalme	204	8 km ²	26 h/km ²	55.4%	3.9%	23 480 €/an	1 093 €/m ²

bien-dans-ma-ville.fr



Vous aimez votre ville ? Notez-la !

Et faites-nous part de vos remarques constructives



Avec

BIEN dans ma **VILLE** 